


Страны



СПРАВОЧНИК

мира











# Страны мира

**Краткий  
политико-экономический  
справочник**

**Издательство политической литературы  
Москва 1970**



## СПИСОК АВТОРОВ

Антонов В. И., Беляков Б. М., Беспалов Н. Н., Богушевич О. В., Бродягин В. П., Букалов А. М., Бурцев И. В., Васильев Е. В., Векилов Г. И., Веселовский С. К., Ворожейкин Е. А., Выхухолов В. В., Гончаров В. М., Горовой О. А., Громушкин Е. И., Грядунов Ю. С., Дорофеев Б. Я., Другов А. Ю., Евгеньев В. С., Евдокименко И. И., Евсюков П. Н., Захаров Д. З., Зотов А. И., Зуев Ю. И., Иваницкий О. Ю., Ильичев Б. И., Исмаилходжаев Л. Г., Кадыров А. А., Карпещенко Е. Д., Катеринич А. Н., Козлов А. А., Козлов Ю. К., Корендясов Е. Н., Костилов П. К., Кофанов Л. Г., Красных В. Ф., Крекотень П. Г., Кузнецов А. П., Кузнецов Ю. Д., Кулышев Ю. А., Курин К. Н., Лагутин Е. С., Лебедев Е. А., Любомудров В. А., Малаховский К. В., Малов А. Ф., Мельников Е. Н., Мельников В. М., Мидцев В. В., Минеев А. Н., Михайлов И. В., Михеев Ю. Я., Мочалин Д. Н., Огнетов И. А., Павлов В. А., Пегушев А. М., Пересыпкин О. Г., Перов В. В., Перцов В. В., Петрук Б. Г., Попов А. Д., Попов М. П., Репин Ю. И., Родин В. М., Рытов Л. Н., Савко В. С., Сашко Н. Б., Севьян Д. А., Сидельников Ю. А., Симоненко Н. Н., Синельщиков Б. А., Синицын С. Я., Смирнов А. П., Солдатов В. В., Тихменев В. Е., Топориков А. Н., Турдиев Р. Ш., Урнов А. Ю., Фадин В. К., Харитонов В. А., Хатунцева И. П., Цветков В. А., Чернейко Г. А., Черный О. Н., Шалаев М. Ф., Шариф Д. А., Шарков Ю. М., Шевыркин Б. Д., Щиборин Б. А., Щерба А. А., Эйвазова С. Р., Яковенко Т. Г., Якунин В. П.

**Страны мира.** Краткий полит.-экон. справочник.  
**С83** М., Политиздат, 1970.

432 с.

Справочник «Страны мира» содержит сведения об экономике и политике всех государств и территорий земного шара (площадь, население, крупные города, краткий исторический очерк, государственный и общественный строй, экономика). Книга открывается статьей «СССР». Статьи об остальных странах сгруппированы по континентам. Справочник рассчитан на широкий круг читателей, интересующихся вопросами развития стран мира на современном этапе.

С 1970 г. Политиздат приступает к ежегодному выпуску справочника «Страны мира».

1-6-1

2-БЗ-38-70

33М



# СССР

---







## СОЮЗ СОВЕТСКИХ СОЦИАЛИСТИЧЕСКИХ РЕСПУБЛИК (СССР)

Государство, расположенное в восточной половине Европы, Северной и Средней Азии. *Территория* — 22,4 млн. кв. км ( $\frac{1}{6}$  обитаемой суши). Границы СССР протянулись более чем на 60 тыс. км. Почти  $\frac{3}{4}$  протяженности сухопутных границ составляют границы с социалистическими странами.

*Население* — 241,7 млн. чел. (по переписи на 15. I 1970 г.). По численности населения занимает 3-е место в мире, после Китая и Индии. Св. 100 наций и народностей населяют Советский Союз. Наиболее многочисленными русские (более 50% всего населения), украинцы, белорусы, узбеки, татары, казахи, азербайджанцы, армяне, грузины, литовцы, евреи, молдаване, чуваша, латыши, таджики, мордва, туркмены, башкиры, эстонцы, киргизы. *Столица* — Москва, 7061 тыс. чел. В СССР к началу 1970 г. насчитывалось 1935 городов, в т. ч. 33 города с населением 500 тыс. и более и 188 городов с населением от 100 тыс. до 500 тыс. Крупнейшие города (на 15 января 1970 г.): Ленинград (3950 тыс.), Киев (1632 тыс.), Ташкент (1385 тыс.), Баку (1261 тыс.), Харьков (1223 тыс.), Горький (1170 тыс.), Новосибирск (1161 тыс.), Куйбышев (1047 тыс.), Свердловск (1026 тыс.).

Многие народы СССР имеют свою национальную государственность — это союзные и автономные республики, автономные области и национальные округа. В составе СССР 15 союзных республик, 20 автономных республик, 8 автономных областей, 10 национальных округов.

В 1917 г. в России под руководством партии большевиков во главе с В. И. Лениным была совершена Великая Октябрьская социалистическая революция. Трудящиеся сокрушили эксплуататорский строй. Революция утвердила диктатуру пролетариата, создала новый тип государства — социалистическую республику Советов.

Был создан новый общественный строй, основанный на дружбе и братском союзе рабочего класса, колхозного крестьянства и народной интеллигенции. Все природные богатства и важнейшие средства производства стали достоянием народа. В стране была ликвидирована частная

собственность на орудия и средства производства, навсегда уничтожена эксплуатация человека человеком. Советский народ впервые в мире построил социалистическое общество. Строительство коммунизма, и прежде всего создание его материально-технической базы, является генеральной перспективой в развитии СССР.

Свою внешнюю политику СССР строит на основе дальнейшего укрепления и развития братской дружбы и всестороннего сотрудничества с социалистическими странами. Советский Союз активно участвует в Совете Экономической Взаимопомощи, а также в военной организации стран Варшавского Договора.

СССР проводит политику борьбы за прочный мир, за мирное сосуществование и взаимовыгодное сотрудничество между всеми государствами, независимо от их общественного строя.

С революционными, антиимпериалистическими, освободительными, прогрессивными и миролюбивыми силами во всем мире СССР проводит политику солидарности и союза.

На всем протяжении своего существования Советский Союз ведет решительную борьбу с агрессивной политикой империализма, разоблачает и срывает опасные замыслы и авантюры империалистических поджигателей войны, душителей свободы народов.

Государственный строй СССР основан на социалистических производственных отношениях, сложившихся после победы Великой Октябрьской социалистической революции. В СССР господствует социалистическая система хозяйства и общественная социалистическая собственность в государственной и колхозно-кооперативной формах.

На долю социалистических форм хозяйства приходится 100% всех производственных основных фондов, весь объем национального дохода, вся продукция промышленности, сельского хозяйства, а также весь объем розничного товарооборота торговых предприятий.

Союз Советских Социалистических Республик — первое в истории социалистическое государство. Высший орган государственной власти — Верховный Совет СССР, состоящий из двух равноправных палат — Совета Союза и Совета Национальностей. Законодательную власть осуществляет исключительно Верховный Совет СССР.

Верховный Совет СССР избирает Президиум Верховного Совета СССР — коллегиального главу Советского государства, подотчетного во всей своей деятельности Верховному Совету СССР. Председатель Президиума Верховного Совета СССР — Н. В. Подгорный. Верховный Совет СССР образует высший исполнительный и распорядительный орган государственной власти — Совет Министров СССР. Председатель Совета Министров СССР — А. Н. Косыгин.

Руководящая и направляющая политическая сила советского общества и Советского государства — *Коммунистическая партия Совет-*



ского Союза (КПСС), созданная В. И. Лениным на рубеже XIX и XX вв. В рядах КПСС насчитывается 14 млн. коммунистов (1970 г.).

На всех этапах своего развития партия вырабатывала и осуществляла политику, основанную на учении марксизма-ленинизма, отвечающую интересам трудящихся нашей страны, интересам победы коммунизма в СССР, дела международного социализма. КПСС — неотъемлемая часть, боевой революционный отряд мирового коммунистического движения. Генеральный секретарь ЦК КПСС — Л. И. Брежнев. Центральный печатный орган ЦК КПСС — газета «Правда», теоретический и политический орган — журнал «Коммунист».

В различных формах управления общественными делами под руководством партии активно работают профсоюзы, объединяющие ок. 93 млн. трудящихся. В коммунистическом воспитании молодежи, приобщении ее к решению конкретных задач коммунистического строительства активно помогает *Всесоюзный Ленинский Коммунистический Союз Молодежи*, насчитывающий более 27 млн. юношей и девушек.

За годы Советской власти под руководством Коммунистической партии советский народ совершил огромные преобразования во всех отраслях экономики. Из отсталой, преимущественно аграрной страны СССР превратился в высокоразвитую индустриальную державу.

По природным ресурсам СССР — одна из богатейших стран мира. В годы Советской власти были открыты и изучены многочисленные месторождения полезных ископаемых. Теперь в химической таблице Д. И. Менделеева нет таких элементов, промышленные месторождения которых неизвестны на территории СССР. По лесным ресурсам, запасам гидроэнергии, разведанным запасам железных и марганцевых руд, меди, свинца, цинка, никеля, бокситов, вольфрама, ртути, серы, а также по общим запасам калийных солей, угля, торфа СССР занимает 1-е место в мире. По запасам нефти, редких металлов, асбеста и ряда других полезных ископаемых СССР принадлежит одно из первых мест в мире.

Победа передового общественного строя и наличие огромных природных ресурсов создали благоприятные условия для быстрого развития социалистической экономики.

Общий объем производства промышленной продукции в 1969 г. по сравнению с 1913 г. увеличился в 84 раза. Теперь за 5 дней в стране производится промышленной продукции больше, чем ее производила дореволюционная Россия за весь 1913 г. Заново созданы многие отрасли промышленности: авиационная, автомобильная, тракторная, электронная, радиотехническая и др. Вся промышленность была реконструирована на современной технической основе. В 1969 г. по сравнению с 1913 г. основные промышленно-производственные фонды увеличились в 68 раз. Энерговооруженность труда в промышленности

за эти годы выросла в 24 раза, а электровооруженность труда — почти в 40 раз. В промышленности установлено ок. 80 тыс. механизированных поточных и автоматических линий. На всех этапах промышленность СССР развивалась высокими темпами. Среднегодовой прирост производства промышленной продукции за годы мирного труда составил 14%, а за весь советский период — 9,9% против 2—4% за то же время в США, Англии, Франции и Западной Германии.

Превосходство СССР в темпах роста промышленного производства позволило в короткий срок изменить соотношение в уровнях промышленного развития между СССР и наиболее развитыми капиталистическими странами в пользу СССР.

До революции Россия занимала по объему промышленного производства 4-е место в Европе и 5-е место в мире, теперь СССР прочно занимает 1-е место в Европе и 2-е в мире. О масштабах роста промышленного производства в СССР говорят следующие данные.

#### Производство важнейших видов промышленной продукции

	1913 г.	1969 г.
Электроэнергия — млрд. <i>квт-ч</i>	2,0	689
Сталь — млн. <i>т</i>	4,3	110
Нефть » »	10,3	328
Газ — млрд. <i>куб. м</i>	0,02	183
Уголь — млн. <i>т</i>	29,2	608
Минеральные удобрения (в условн. ед.) — млн. <i>т</i>	0,1	46,0
Металлорежущие станки — тыс. шт.	1,8	206
Турбины — млн. <i>квт</i>	0,01	15,1
Автомобили — тыс. шт.	—	844
Тракторы — тыс. шт.	—	442
Цемент — млн. <i>т</i>	1,8	90
Ткани всех видов — млрд. <i>пог. м</i>	3,0	10,1
Сахар-песок — млн. <i>т</i>	1,4	10,3

Резко изменилась доля промышленной продукции СССР в общем объеме мировой промышленной продукции. В 1913 г. на долю Российской империи приходилось немногим более 4% мировой промышленной продукции, теперь СССР производит почти  $\frac{1}{5}$  промышленной продукции мира. Изменилось соотношение объемов промышленного производства СССР и США. В 1968 г. промышленная продукция СССР составляла ок. 70% американского уровня, в 1913 г. — 12,5%. Дореволюционная Россия значительно отставала по производству промышленной продукции



в целом и по ряду ее важнейших видов от Англии, Франции и Германии. В 1968 г. СССР произвел промышленной продукции больше, чем Англия, Франция и ФРГ, вместе взятые.

Советский Союз занимает 1-е место в мире по производству угля, железной и марганцевой руд, кокса, магистральных тепловозов и электровозов, вывозке древесины, производству пиломатериалов, цемента, железобетонных конструкций и деталей, шерстяных тканей, животного масла, сахара и ряда других важных видов промышленной продукции. По добыче нефти, выплавке стали, выработке электроэнергии, производству многих видов продукции машиностроения, химической продукции СССР занимает 1-е место в Европе и 2-е в мире.

Бурное развитие промышленности СССР осуществлялось на основе более быстрых темпов роста производства средств производства. Так, в 1969 г. по сравнению с 1913 г. производство средств производства увеличилось в 197 раз, а производство предметов потребления — в 28 раз.

Советские скоростные реактивные самолеты, автомобили, тракторы, различные машины, приборы и оборудование широко известны во всем мире.

Крупный шаг в развитии советской промышленности сделан за последние четыре года в результате выполнения заданий текущего пятилетнего плана, рассчитанного на 1966—70 гг.

Общий объем промышленного производства за истекшие годы пятилетки увеличился примерно на 39%. Более высокими темпами, чем промышленность в целом, развивались электроэнергетика, машиностроение, особенно приборостроение и радиоэлектроника, химическая и нефтехимическая промышленность, т. е. отрасли, к-рые в наибольшей мере определяют технический прогресс народного хозяйства. С превышением заданий пятилетнего плана росло производство ряда товаров народного потребления.

Крупной высокомеханизированной отраслью народного хозяйства стало сельское хозяйство СССР. На конец 1968 г. в стране насчитывалось 13,4 тыс. совхозов и 36 тыс. колхозов. На долю колхозов, совхозов и других гос. хозяйств приходится 88% всей товарной продукции сельского хозяйства. Они производят 98% всех зерновых, 100% хлопка и сахарной свеклы, ок. 40% картофеля, 59% овощей, ок.  $\frac{2}{3}$  мяса и молока. Объем производства продукции сельского хозяйства в 1969 г. по сравнению с 1913 г. увеличился в 2,8 раза при значительном сокращении численности занятых в нем. Посевные площади с.-х. культур составляют 208,6 млн. га, или в 1,8 раза больше, чем в 1913 г.

В 1969 г., несмотря на неблагоприятные климатические условия, в СССР произведено (в млн. т): зерновых — 161,1, хлопка-сырца — 5,71, сахарной свеклы (фабричной) — 71, подсолнечника — 6,3, картофеля — 91,7, овощей — 18,2.

На начало 1970 г. в стране насчитывалось (млн. голов): крупного рогатого скота — 95, в т. ч. коров — 40,5, свиней — 56, овец и коз — 135,7. Производство мяса (в убойном весе) в 1969 г. составило 11,6 млн. *т*, молока — 81,6 млн. *т*, яиц — 37 млрд. шт. и шерсти — 390 тыс. *т*.

Государство направляет крупные средства на дальнейшее развитие сельского хозяйства, оснащение его современной техникой. На конец 1968 г. в сельском хозяйстве насчитывалось св. 1,8 млн. тракторов (физических единиц), 581 тыс. зерноуборочных комбайнов, 1,1 млн. грузовых автомобилей и много другой с.-х. техники. Только в 1969 г. капитальные вложения государства и колхозов достигли ок. 17 млрд. руб. За 1969 г. сельское хозяйство получило св. 300 тыс. тракторов, св. 150 тыс. грузовых и специализированных автомобилей, более 90 тыс. зерноуборочных комбайнов и много других с.-х. машин, ок. 39 млн. *т* минеральных удобрений.

Глубокие перемены в жизни колхозного крестьянства нашли всестороннее отражение в новом Примерном уставе колхоза, принятом III Всесоюзным съездом колхозников (ноябрь 1969 г.). Устав выражает курс КПСС и Советского правительства на ускорение темпов развития с.-х. производства, повышение творческой активности колхозного крестьянства, дальнейшее укрепление общественной собственности.

Более быстрое развитие сельского хозяйства на основе всемерного укрепления его материально-технической базы является одной из главных и первоочередных задач на ближайший период.

СССР располагает мощной транспортной системой, к-рая по техническому оснащению, организации и объему работ занимает одно из первых мест среди транспортных систем мира. Большое развитие получили железнодорожный, водный, автомобильный, воздушный и трубопроводный транспорт. Протяженность воздушных линий в 1968 г. составила св. 554 тыс. *км*, а ж.-д. линий — 134 тыс. *км*.

За годы Советской власти в стране введено в действие основных фондов более чем на 700 млрд. руб. По темпам капитального строительства СССР превосходит США, Англию, Францию и ряд других капиталистических стран.

Советский Союз осуществляет внешнеторговые связи почти со всеми странами мира. Общий объем внешнеторгового оборота за годы Советской власти увеличился более чем в 5 раз, а по сравнению с довоенным 1938 г. — в 19 раз. Основная часть внешнеторгового оборота приходится на социалистические страны. За 1946—69 гг. объем внешней торговли с этими странами увеличился в 15 раз и составил ок. 13 млрд. руб., или  $\frac{2}{3}$  его общего объема. Огромные экономические успехи СССР привели к изменению товарной структуры внешней торговли. Советский Союз в 1968 г. экспортировал машины и оборудование (21,6% общего объема), топливо и электроэнергию (16,1%), руды и металлы (18,5%),

продовольственные товары, сырье для их производства (10,3%) и т. д., импортирует машины и оборудование (36,9% общего объема импорта), промышленные товары народного потребления (19,9%), продовольственные товары и сырье для их производства (13,6%).

За годы Советской власти произошли большие изменения в материальном положении и культурном уровне советского народа. Благодаря бесплатному обучению и подготовке кадров создана армия специалистов для всех отраслей народного хозяйства. На конец 1968 г. в СССР было занято 15 млн. специалистов с высшим и средним специальным образованием (в 1913 г. — 190 тыс.).

В СССР наука выросла в одну из важнейших производительных сил советского общества. В стране работает 870 тыс. научных работников, или четвертая часть всех научных работников мира (в дореволюционной России их было 11,6 тыс.).

Советские люди гордятся своими научными достижениями. СССР первым поставил ядерную энергию на службу мирным целям, первым вышел в космос, добился многих других замечательных достижений, выдвинувших его на передовые рубежи научно-технического прогресса.

Забота о человеке и его благе — высшая цель Коммунистической партии и Советского государства. Права на труд, отдых, образование, материальное обеспечение стали естественными и привычными для советских людей. С каждым годом растет численность рабочих и служащих. В 1969 г. в народном хозяйстве было занято 87,9 млн. чел.

Национальный доход — важнейший источник роста народного благосостояния — в СССР один из самых больших в мире. В 1969 г. по сравнению с 1913 г. он вырос в 42 раза. Главный источник роста доходов трудящихся Советского Союза — оплата по труду. Но рост реальных доходов трудящихся обеспечивается также за счет общественных фондов потребления, идущих на бесплатное обучение, бесплатное медицинское обслуживание, на пенсии, пособия, стипендии учащимся и другие выплаты и льготы, к-рые составляют треть средней заработной платы рабочих и служащих. В настоящее время выплаты и льготы достигли 59 млрд. руб. против 4,6 млрд. руб. в 1940 г. Реальные доходы рабочих промышленности и строительства выросли в 1968 г. по сравнению с 1913 г. в 7,1 раза, а доходы крестьян — в 11 раз.

Реальные доходы населения в 1966—69 гг. увеличились на 26%, средняя заработная плата рабочих и служащих — на 22%. При этом задания по росту средней заработной платы рабочих и служащих и оплате труда колхозников, предусмотренные на 1970 г., достигнуты уже в 1969 г.

В стране осуществляется огромная программа жилищного строительства. За 1918—69 гг. построено жилых домов общей площадью



2,3 млрд. кв. м. За последние годы ок. 10—11 млн. чел. ежегодно получает новые квартиры или улучшает свои жилищные условия. Городской жилищный фонд нашей страны за годы Советской власти увеличился в 8 раз.

В СССР действует передовое пенсионное обеспечение, при этом возраст для получения пенсии по старости является одним из самых низких в мире. Численность пенсионеров в стране на начало 1969 г. составила 39 млн. чел.

По обеспеченности населения врачами СССР превосходит все страны мира. До революции Россия имела самую высокую заболеваемость и смертность. Советский Союз стал страной с наиболее низкой смертностью населения и находится в числе стран с наиболее высокой продолжительностью жизни.

# Европа

---





## АВСТРИЯ

### (Австрийская Республика)

Государство в Центральной Европе. *Территория* — 83,85 тыс. кв. км. *Население* — 7361 тыс. чел. (1969 г.); св. 90% жит. — австрийцы, имеются также хорваты, словены, чехи и венгры. *Столица* — Вена, 1627 тыс. жит. (1969 г.). Крупнейшие города: Грац (237 тыс.), Линц (196 тыс.), Зальцбург (108 тыс.), Инсбрук (100 тыс.), Клагенфурт (69 тыс.). Гос. язык — немецкий, 90% населения — католики, 6% — протестанты.

Австрийская Республика образовалась в ноябре 1918 г. после распада Австро-Венгерской монархии. В марте 1938 г. Австрию оккупировали немецко-фашистские войска. Решающую роль в ее избавлении от гитлеровского гнета сыграл Советский Союз. В апреле 1945 г. Советская Армия освободила Вену и большую часть Австрии. С 1945 по 1955 г. в Австрии осуществлялся оккупационный режим. Страна была разделена на советскую, американскую, английскую и французскую зоны оккупации.

Советский Союз последовательно выступал за превращение Австрии в независимое демократическое государство, за осуществление программы демократизации, демилитаризации и денацификации страны, против попыток использования австрийской территории в интересах агрессивного Североатлантического блока.

15 мая 1955 г. представители СССР, США, Англии, Франции и Австрии подписали в Вене Государственный договор о восстановлении независимой и демократической Австрии. В октябре 1955 г. австрийский парламент принял закон о проведении страной политики постоянного нейтралитета.

В основу внешней политики, проводимой австрийским правительством, положены обязательства Австрии по Государственному договору и принятый ею статус постоянного нейтралитета. В 1959 г. Австрия вошла в Европейскую ассоциацию свободной торговли («Рынок семи»).

Австрия — буржуазная федеральная республика, в состав к-рой входят 9 провинций (земель). Глава государства — федеральный президент (с мая 1965 г. — Ф. Ионас, Социалистическая партия Австрии).

Высший законодательный орган — парламент; состоит из двух палат: Национального совета и Федерального совета.

С 1966 по 1970 г. у власти находилось правительство из представителей Австрийской народной партии (АНП). На выборах в парламент 1 марта 1970 г. Социалистическая партия Австрии (СПА) получила больше мандатов в Национальный совет, чем АНП (81 из 165). В апреле 1970 г. было сформировано однопартийное правительство СПА (федеральный канцлер — Б. Крейский).

*Социалистическая партия Австрии* — создана в 1945 г., охватывает значительную часть рабочих, служащих и мелкой буржуазии, проводит реформистскую политику (председатель СПА — Б. Крейский). *Австрийская народная партия* — основана в 1945 г., выражает интересы крупной буржуазии и землевладельцев, тесно связана с католическими кругами. *Австрийская партия свободы* (АПС) — основана в 1955 г., объединяет часть мелкой и средней буржуазии, ориентируется на монополистов Западной Германии.

*Коммунистическая партия Австрии* (КПА) — создана в 1918 г. Выступает в защиту коренных интересов трудящихся, за мир и строгое соблюдение Австрией политики нейтралитета, против реакционных сил и угрозы неонацизма, за единство рабочего класса и осуществление глубоких демократических преобразований в стране. XIX съезд КПА (май 1965 г.) наметил цели борьбы на пути к социализму в Австрии: обновление демократии, завоевание для рабочих и служащих права на участие в управлении, привлечение на сторону КПА союзников. XXI съезд (май 1970 г.) содействовал организационному и идеологическому укреплению партии, осудил деятельность правых элементов в КПА. Председатель КПА — Ф. Мури. Центральный орган — газета «Фольксштимме».

В 1945 г. в Австрии было создано *Объединение австрийских профсоюзов* (ОАП). В него входят 16 отраслевых профсоюзов. Наиболее крупные отраслевые профсоюзы: металлистов и горняков, частных служащих, строительных рабочих.

Австрия — высокоразвитая индустриально-аграрная страна. В промышленности и ремесле занято 46,5% самостоятельного населения, в сельском и лесном хозяйстве — 23%. Доля Австрии в промышленном производстве капиталистического мира составляет 0,8% (1969 г.). Имеются месторождения нефти, железной руды, большие запасы магнетита; довольно значительны гидроресурсы.

Для экономики Австрии характерен высокий уровень национализации промышленности, особенно тяжелой индустрии. Тем не менее частные капиталистические монополии играют важную роль в народном хозяйстве. Значительные позиции в австрийской экономике занимает иностранный, гл. обр. западногерманский, капитал.



Ведущие отрасли промышленности: черная металлургия, машиностроение, нефтяная, горнодобывающая, электротехническая, химическая и электроэнергетическая. Объем промышленного производства возрос в 1968 г. на 7,2%. В 1969 г. произведено: стали — 3,9 млн. *т*, чугуна — 2,8 млн. *т*, электроэнергии — 26,3 млрд. *квт-ч*. Добыча нефти составила 2,7 млн. *т*, железной руды — ок. 4 млн., бурого угля — 3,8 млн. *т*, природного газа — 1,5 млрд. *куб. м*, магнезита (сырого) — 1608 тыс. *т*.

Сельское хозяйство Австрии в значительной мере удовлетворяет потребности страны в с.-х. продуктах. Большая часть земельной площади принадлежит крупным землевладельцам. Согласно переписи 1960 г., землевладения размером до 5 *га*, составлявшие 42,2% всех хозяйств, располагали лишь 4,8% земельной площади. В то же время владения размером более 100 *га*, составлявшие 1,7% хозяйств, имели 40% всего земельного фонда.

Главная отрасль сельского хозяйства — животноводство. В конце 1968 г. в стране было 2433 тыс. голов крупного рогатого скота, 3094 тыс. свиней, 126 тыс. овец.

Основная масса грузов и пассажиров перевозится ж.-д. транспортом. Длина ж.-д. сети — 6,6 тыс. *км* (37% электрифицировано). Из рек судоходен только Дунай. В стране 6 аэродромов.

В австрийском экспорте наряду с готовыми товарами большую роль играют сырье, полуфабрикаты, а также электроэнергия. Первое место во внешней торговле Австрии занимает ФРГ — 41,4% импорта и 23,4% экспорта (1968 г.). Доля СССР и европейских социалистических стран составила в 1969 г. в импорте 9,9%, в экспорте — 13,5%.

За последние годы стоимость жизни в Австрии возростала. Индекс потребительских цен увеличился со 109 (1965 г.) до 121,3 (январь 1969 г.). Среднегодовое число официально зарегистрированных безработных составило в 1969 г. 67 тыс. чел. Продолжительность рабочей недели в промышленности — 43,7 часа (1968 г.).

## АЛБАНИЯ

### (Народная Республика Албания, НРА)

Государство в юго-западной части Балканского п-ова. *Территория* — 28,7 тыс. *кв. км*. *Население* — 2,1 млн. (1969 г.); кроме албанцев проживают также греки и др. *Столица* — Тирана — 169,3 тыс. чел. Крупные города: Дуррес — 53,2 тыс., Влора — 50,3 тыс., Шкодер — 49,8 тыс., Корча — 45,9 тыс., Эльбасан — 38,9 тыс. (1967 г.). Гос. язык — албанский.

29 ноября 1944 г. в обстановке решающих побед Советской Армии над гитлеровской Германией албанский народ, под руководством коммунистической партии поднявшийся на вооруженную национально-освободительную борьбу против итало-немецких фашистских захватчиков, освободил страну и установил народно-демократическую власть. 11 января 1946 г. Учредительное собрание провозгласило Албанию народной республикой.

Сразу же после освобождения в стране были осуществлены коренные социально-демократические преобразования: земельная реформа, передавшая землю крестьянам, национализация крупных и средних промышленных предприятий, банков, средств связи, транспорта и др.

В период по 1960 г. в результате выполнения общегосударственных, особенно двух пятилетних (1951—60 гг.), планов развития народного хозяйства, при бескорыстной всесторонней поддержке Советского Союза и других социалистических стран Албания превратилась из отсталой аграрной в аграрно-индустриальную социалистическую страну с кооперированным сельским хозяйством.

В этот период Албания проводила политику тесного сотрудничества с социалистическими странами, прежде всего с Советским Союзом. Выступая единым фронтом с СССР и другими странами социализма, Албания наряду с успехами в развитии народного хозяйства и культуры добилась упрочения и своего международного положения.

После 1960 г. в политической линии албанского руководства выявился отход от согласованной позиции социалистических стран по важнейшим вопросам современности. Политическое, экономическое и культурное сотрудничество Албании с СССР прекратилось, отношения с европейскими социалистическими странами были сведены по существу к торговому обмену. Руководство НРА переориентировало все связи Албании на Китай, поставив дальнейшее развитие страны в зависимость от его помощи. С этого момента на формирование внутри- и внешнеполитического курса Албании все большее влияние оказывают идеологические и политические концепции китайских руководителей.

Внутриполитическая обстановка в Албании в последние годы характеризуется проведением многочисленных кампаний, направленных на «дальнейшую революционизацию всех сторон жизни страны». Широкие размеры получила националистическая и антисоветская пропаганда. Албанские руководители с 1961 г. перестали принимать участие в работе СЭВ и отказались от сотрудничества в рамках Варшавского Договора, а в 1968 г. заявили о выходе НРА из этой организации. В ООН и других международных организациях албанские представители проводят линию на противопоставление своей «особой» позиции конструктивным предложениям социалистических стран, ведущих последовательную борьбу против империализма, за упрочение мира и безопасности народов.

Высший орган гос. власти НРА — Народное собрание. В период между сессиями Народного собрания его функции выполняет Президиум. Председатель Президиума Народного собрания — Х. Леши. Высший исполнительный орган — Совет министров. Председатель Совета министров — М. Шеху.

Политические партии и общественные организации:

*Албанская партия труда* (АПТ) — создана в 1941 г. под названием Коммунистической партии Албании. Переименована в АПТ на I съезде в 1948 г. Первый секретарь ЦК АПТ — Э. Ходжа. Центральный орган — газета «Зери и популлит». Общественно-политическая организация *Демократический фронт Албании* (ДФА) создана по инициативе КПА в 1942 г. и называлась Национально-освободительным фронтом. В ДФА переименована в 1945 г. *Профсоюзы Албании* (ПСА) — объединяют св. 90% трудящихся. Входят в ВФП. *Союз трудовой молодежи Албании* (СТМА) — массовая молодежная организация. Входит в ВФДМ. *Союз албанских женщин* (САЖ) — входит в МДФЖ.

Нынешний политический курс албанского руководства отрицательно сказался на темпах экономического развития страны: в 3-й пятилетке (1961—65 гг.) среднегодовой прирост объема промышленного производства составил 6,8%, в то время как во 2-й пятилетке (1956—60 гг.) он находился на уровне 16,9%. Задания 3-го пятилетнего плана не были выполнены. В 4-й пятилетке (1966—70 гг.) темпы прироста производства промышленной продукции возросли, гл. обр. благодаря тому, что в строй вступили промышленные предприятия, к-рые намечалось ввести в эксплуатацию еще в предыдущую пятилетку.

Доля промышленного производства в совокупном промышленном и с.-х. производстве страны в 1968 г. составила 61,5%. Основные отрасли промышленности (соответственно удельному весу в общем промышленном производстве 1967 г., в стоимостном выражении в ценах 1966 г.): пищевая — 32,8, легкая — 23,2, лесная и бумажная — 8,2, металлообрабатывающая — 8, горнодобывающая (добыча медной, железоникелевой и хромовой руд, а также каменного угля) — 7,9, нефтяная — 6,1, стройматериалов — 4,9, электроэнергетическая — 3,8, химическая — 2,9.

Недра Албании содержат нефть, битум, железную руду, медь, хромит и др.

В 1968 г. в сельском хозяйстве было занято 65% рабочей силы. На начало 1968 г. производственные с.-х. кооперативы артельного типа владели 99% всех земельных площадей, пригодных для обработки. В 1967 г. кооперативам принадлежало 80,5%, а госхозам — 18,1% обрабатываемых земель. В 1969 г. по сравнению с 1938 г. с.-х. производство увеличилось в 3 раза, площадь обрабатываемых земель — в 2 раза. Главные зерновые культуры: кукуруза, пшеница; техниче-

ские — табак, сахарная свекла, хлопчатник и др. Выращиваются также виноград, оливковые деревья, цитрусовые, картофель, бахчевые культуры. В общем с.-х. производстве в 1966—67 гг. на продукцию полеводства и овощеводства приходилось 67,2%, на продукцию животноводства — 29,5% (в стоимостном выражении в ценах 1966 г.). Основное место в животноводстве занимает разведение овец, коз, рабочего скота.

Ведущий вид транспорта — автомобильный (св. 80% объема перевозок в 1967 г.). Крупные города страны связаны шоссейными дорогами.

Более 50% внешнеторгового оборота Албании в последние годы приходилось на Китай, 35 — на европейские социалистические, 7,5% — на капиталистические страны (Италия, Франция и др.).

Под лозунгом «опоры на собственные силы» в стране проводится жесткий «режим экономии», получивший выражение прежде всего в ограничении применения социалистического принципа материальной заинтересованности трудящихся в развитии производства. В годы 4-й пятилетки были отменены различные формы материального поощрения трудящихся (премии, оплата за сверхурочную работу, вознаграждения за рационализаторство, изобретательство и пр.). В 2—3 раза уменьшены, а у работников госхозов вообще ликвидированы приусадебные участки, сокращено количество скота, находящегося в личном пользовании. В этих условиях проведенная в два этапа (в 1967 и 1969 гг.) отмена подоходного налога и нек-рое снижение розничных цен на ограниченную номенклатуру предметов не первой необходимости, в основном дорогостоящих промышленных товаров, не могли существенно повлиять на улучшение благосостояния трудящихся.

## АНДОРРА

Небольшое государство в Западной Европе, между Францией и Испанией, на южном склоне Пиренеев. *Территория* — 465 кв. км. *Население* — 14 тыс. чел. (1970 г.). *Столица* — Андорра, ок. 2,3 тыс. жит. (1970 г.). Гос. языки — испанский и французский. Верующие — католики.

Первое упоминание об Андорре как о самоуправляющейся территории относится к 805 г. Борьба испанских епископов и французских феодалов за господство в Андорре обусловила в течение длительного времени известную самостоятельность государства.

Андорра — княжество. Имеется местный «представительный орган» — Генеральный совет, назначающий главу исполнительной власти — синдика (генерального прокурора). С 1278 г. Андорра находится в вассальной зависимости от Франции и урхельского епископа (Испа-

ния). Ежегодно она выплачивает Франции и Испании дань, к-рая приобрела символический характер (960 франков — Франции и 460 песет — Испании).

Основная отрасль — овцеводство. Возделываются рожь, ячмень, пшеница, овощи, табак и виноград. Есть небольшие предприятия пищевой и табачной промышленности, гидроэлектростанция, а также мощная радиостанция «Радио Андорры», принадлежащая французскому капиталу. Большую часть национального дохода дает туризм.

Экспортируется шерсть, древесный уголь, сыр.

## БЕЛЬГИЯ

### (Королевство Бельгия)

Государство в Западной Европе, на побережье Северного моря. *Территория* — 30,5 тыс. кв. км. *Население* — 9646 тыс. чел. (1969 г., оценка), из них 55% — фламандцы и 40% — валлоны. *Столица* — Брюссель, 1,1 млн. жит. Крупнейшие города (1967 г.): Антверпен (675 тыс. чел.), Льеж (450 тыс.), Гент (232 тыс.). Гос. языки: французский и фламандский (нидерландский). Большинство верующих — католики.

В 1830 г. в результате народного восстания Бельгия освободилась от голландского господства. В декабре 1830 г. ее независимость была признана Лондонской конференцией великих держав (с участием России). Во второй половине XIX в. Бельгия осуществила ряд колониальных захватов и стала одной из крупнейших колониальных держав мира. Лишь в 1960 г. после длительной и упорной борьбы колониям Бельгии удалось добиться независимости и образовать самостоятельные государства (Конго (Киншаса), Руанда, Бурунди).

В годы первой мировой войны германские войска вторглись в Бельгию и оккупировали ее. В 1940 г. страна вновь становится жертвой агрессии со стороны Германии. В период немецко-фашистской оккупации (1940—44 гг.) в Бельгии развернулось активное движение Сопротивления, возглавленное Коммунистической партией.

После второй мировой войны, за исключением краткого периода, когда в правительство входили представители компартии (1944, 1946—47 гг.), Бельгия в своей внешней политике послушно следует за США. В 1967 г., несмотря на сопротивление демократической общественности, на территорию Бельгии была переведена штаб-квартира НАТО.

В последнее время бельгийское правительство, продолжая политику «верности НАТО и Атлантическому союзу» и «западной солидар-

ности», проводит и нек-рые позитивные мероприятия; проявляет интерес к общеевропейскому совещанию по вопросам безопасности и сотрудничества, расширяет контакты с социалистическими странами.

Бельгия является первоначальным членом ООН и входит в ряд экономических и политических союзов капиталистических стран: экономический союз с Нидерландами и Люксембургом (Бенилюкс), Европейское объединение угля и стали, Евратом, «Общий рынок» (ЕЭС), Организацию экономического сотрудничества и развития, Западноевропейский союз, НАТО и др.

Бельгия — конституционная монархия. Глава государства — король (Бодуэн I). Законодательная власть принадлежит королю и парламенту, состоящему из палаты представителей и сената. Исполнительную власть осуществляет Совет министров. Премьер-министр Г. Эйкенс (СХП) возглавляет коалиционное правительство (Социально-христианская и социалистическая партии).

*Социально-христианская партия (СХП)* — выражает интересы крупной буржуазии и католической церкви. Председатель — Р. Убан. В настоящее время СХП фактически распалась на три соперничающие группировки. *Бельгийская социалистическая партия (БСП)* — реформистская. Председатель — Л. Коллар. *Партия свободы и прогресса (ПСП)* — реакционная, выражает интересы средней и крупной буржуазии. *«Фолксунни»* — крайне правая фламандская националистическая партия. *Фронт защиты франкофонов* — националистическая партия валлонов Брюссельского района. *Социалистическая конфедерация трудящихся* — союз ряда небольших левых партий, вышедших из БСП.

*Коммунистическая партия Бельгии* — основана в 1921 г., борется за построение социалистического общества; председатель — М. Дрюмо. Центральные органы — «Драпо руж» (на французском языке) и «Роде ваан» (на фламандском языке).

Определенную роль в политической жизни страны играют широкая демократическая организация *Валлонское народное движение* и националистическая организация *Валлонское объединение*.

Профсоюзы охватывают св. 70% трудящихся. Основные профсоюзные объединения: *Всеобщая федерация труда Бельгии* — находится под влиянием БСП, входит в МКСП; *Конфедерация христианских профсоюзов* — находится под преимущественным влиянием СХП, входит в МКХП; *Всеобщая конфедерация либеральных профсоюзов* — крайне правая, находится под влиянием ПСП.

Бельгия — высокоразвитая индустриальная страна. По объему промышленной продукции занимает 12-е место в капиталистическом мире и дает 1% промышленной продукции капиталистических стран. Прирост совокупного общественного продукта в 1968 г. составил 4,5%.



Из природных ресурсов наибольшее значение имеют запасы каменного угля, однако добыча угля искусственно сокращается. За 10 лет в стране закрыто св. 80% шахт.

В последние годы в стране усилился процесс концентрации капитала. Решающие позиции в финансах и экономике находятся в руках нескольких монополий: «Сосьетэ женераль», «Лонуа», «Сольвей» и некоторых других. Ярко выражена милитаризация экономики: после вступления в НАТО военные расходы Бельгии возросли со 153 млн. долл. в 1949 г. до 601 млн. долл. в 1968 г. Растет экономическая зависимость от иностранного капитала. Общий объем иностранных капиталовложений достиг к 1969 г. 77, 8 млрд. бельгийских франков, из к-рых 65% принадлежат США и 25% ФРГ. В конце 1969 г. в руки американцев перешло крупнейшее электротехническое предприятие Бельгии — заводы АСЕК.

Основные отрасли промышленности — черная и цветная металлургия. Видное место принадлежит машиностроению (особенно производство металлорежущих станков, транспортное машиностроение), электротехнической, химической, судостроительной, текстильной промышленности. В 1969 г. произведено: чугуна — 11,2 млн. *т*, стали — 12,9 млн., меди — 301 тыс. (6%<sup>1</sup>), цинка — 261 тыс. (7%<sup>1</sup>), свинца — 112 тыс. (4%<sup>1</sup>), олова — 5 тыс. *т* (4%<sup>1</sup>), электроэнергии — 29 млрд. *квт-ч*, добыто 13,2 млн. *т* угля. 40% валовой промышленной продукции идет на экспорт.

Сельское хозяйство, в к-ром занято 6% населения, удовлетворяет потребности страны в продовольствии лишь на 60%. Главную роль в сельском хозяйстве играет животноводство, а также овощеводство и производство зерна (пшеница, ячмень, овес). В 1968 г. насчитывалось 2674 тыс. голов крупного рогатого скота, 2392 тыс. свиней. Надой молока составил 3899 тыс. *т*, производство мяса — 649 тыс. *т*. Число крестьянских хозяйств постоянно сокращается в результате разорения беднейших крестьян.

Бельгия располагает самой густой в мире сетью железных дорог (св. 5 тыс. *км*). На долю ж.-д. транспорта приходится ок. половины всех перевозок. Важную роль играет водный транспорт (Антверпенский порт по грузообороту занимает 4-е место в мире) и автомобильный транспорт.

Основные внешнеторговые партнеры Бельгии: страны «Общего рынка» (в первую очередь Нидерланды, ФРГ, Франция), США, Великобритания, Конго (Киншаса). Удельный вес социалистических стран невелик, но за последние годы имеет тенденцию к росту.

Бельгийские монополии проводят политику наступления на жизненные права трудящихся. В 1967—69 гг. правительство разработало

---

<sup>1</sup> Доля в мировом производстве.

меры, направленные на «оздоровление экономики» за счет трудящихся, в т. ч. было запланировано резкое повышение косвенных налогов с 1 января 1970 г. Однако мощное движение протеста трудящихся заставило правительство отсрочить введение этих мер на один год. За последние пять лет среднегодовой рост цен составляет ок. 4% в год. В Бельгии существует хроническая безработица. В 1969 г. среднемесячная численность официально зарегистрированных безработных — 85,3 тыс., т. е. 3,7% общего числа рабочих. Особенно велика безработица среди молодежи. Рабочий класс отвечает на наступление монополий активизацией борьбы за свои права, мощным забастовочным движением.

Остро стоит в Бельгии национальный вопрос. Крайне правые и националистические элементы пытаются натравливать фламандцев и валлонов друг на друга, чтобы отвлечь их от классовой борьбы. Демократические и прогрессивные силы выдвигают программу решения национального вопроса путем преобразования бельгийского унитарного государства в федерацию автономных Валлонии, Фландрии и Брюсселя.

## БОЛГАРИЯ

### (Народная Республика Болгария, НРБ)

Государство в юго-восточной части Балканского п-ова. *Территория* — 110,9 тыс. кв. км. *Население* — 8,5 млн. жит. (1970 г.), в основном болгары (86%). Из других национальностей наиболее многочисленные турки (ок. 9%) и пыгане (ок. 3%). *Столица* — София, св. 900 тыс. жит. (1969 г.). Крупнейшие города: Пловдив, Варна, Русе, Бургас. Гос. язык — болгарский.

В годы второй мировой войны монархо-фашистская клика Болгарии вопреки воле народа привязала страну к тройственному пакту фашистских государств — Германии, Италии и Японии. Страна стала плацдармом фашистской агрессии на Балканах. С первых дней нападения на Советский Союз фашистской Германии Болгарская компартия взяла курс на вооруженную борьбу против гитлеровских захватчиков и их болгарских пособников. 9 сентября 1944 г. героическая борьба болгарского народа, руководимого партией коммунистов, увенчалась исторической победой. Пришедшее к власти правительство Отечественного фронта разорвало все отношения с гитлеровской Германией и объявило ей войну. Были установлены отношения дружбы и сотрудничества с Советским Союзом, со всеми демократическими странами. С первых дней народной власти были осуществлены преобразования во всех обла-

стях жизни страны, в частности проведены аграрная реформа (12 марта 1946 г.), национализация частных промышленных предприятий, шахт (23 декабря 1947 г.), банков (26 декабря 1947 г.).

В декабре 1948 г. состоялся V съезд Болгарской коммунистической партии, к-рый наметил пути социалистической индустриализации, перестройки сельского хозяйства и осуществления культурной революции.

Конкретная программа строительства социализма, заложенная в пятилетних планах, успешно претворена в жизнь. В 1958 г. закончился процесс кооперирования индивидуальных хозяйств. Социализм полностью победил в городе и деревне.

IX съезд БКП, состоявшийся в ноябре 1966 г., наметил программу дальнейшего строительства развитого социалистического общества.

Болгария — член СЭВ и участница Варшавского Договора.

Высший орган гос. власти — однопалатное Народное собрание. Председатель Президиума Народного собрания НРБ — Г. Трайков. Высший исполнительный и распорядительный орган гос. власти — Совет министров. Председатель Совета министров НРБ — Т. Живков.

Руководящая и направляющая сила болгарского общества — *Болгарская коммунистическая партия* (БКП). Основы партии заложены в 1891 г., в мае 1919 г. Болгарская рабочая социал-демократическая партия (тесных социалистов) была переименована в БКП. Первый секретарь ЦК БКП — Т. Живков. Печатный орган ЦК партии — газета «Работническо дело», теоретический орган ЦК БКП — журнал «Ново време».

*Болгарский земледельческий народный союз* (БЗНС) — основан в 1900 г., тесно сотрудничает с БКП и признает ее руководящую роль. Секретарь БЗНС — Г. Трайков. *Отечественный фронт* (ОФ) — крупнейшая массовая общественно-политическая организация, основана в 1942 г. В ОФ на правах коллективных членов наряду с ДКСМ и профсоюзами входят массовые общественные организации, творческие союзы и т. д. *Центральный совет профессиональных союзов* (ЦСПС) — основан в 1904 г. *Димитровский коммунистический союз молодежи* (ДКСМ) — основан в 1947 г. в результате слияния Рабочего молодежного союза и других молодежных организаций. *Всенародный комитет болгаро-советской дружбы* (ВКБСД). Председатель — член Политбюро ЦК БКП Цола Драгойчева.

Под руководством БКП при братской помощи Советского Союза и других стран социалистического содружества болгарский народ превратил Болгарию в социалистическое индустриально-аграрное государство с развитой современной промышленностью и крупным механизированным сельским хозяйством. В 1969 г. по сравнению с 1939 г. производство промышленной продукции увеличилось в 30 раз, производство средств производства — в 67, а предметов потребления — в 16 раз.

Довоенная Болгария занимала одно из последних мест в Европе по производству электроэнергии. В 1939 г. было произведено 266 млн. *квт-ч*, а в 1969 г. — 17,2 млрд. *квт-ч*, т. е. увеличилось почти в 65 раз. Быстро развивается добыча угля, в основном бурого и лигнитов. В 1969 г. добыто 31,2 млн. *т* угля против 2,2 млн. *т* в 1939 г.

Металлургическая промышленность создана за последние годы. В 1969 г. произведено чугуна и ферросплавов 1,1 млн. *т* (в 1939 г. не производилось), стали — 1,5 млн. (в 1939 г. — 6 тыс.), проката черных металлов — 1,2 млн. *т* (в 1939 г. — 4 тыс.).

НРБ обогнала США, Англию, Францию по производству свинца и цинка. По производству меди на душу населения Болгария оставила позади себя Японию, Францию, Италию и др. Больших успехов достигло машиностроение. Выросли сотни крупных современных заводов, производящих тракторы, суда, металлорежущие станки, вагоны, электромоторы, электротельферы, электрокары, точные измерительные приборы, телевизоры, радиоприемники, транзисторы, холодильники и другие сложные машины и оборудование.

В 1968 г. произведено 751,5 тыс. электродвигателей, 26,5 тыс. электрокаров, 42,5 тыс. электротельферов, 3100 тыс. аккумуляторов, 3706 тракторов и т. д.

Создана и быстрыми темпами развивается химическая промышленность. За три дня она производит весь объем продукции 1939 г. На душу населения в НРБ в 1969 г. произведено 31,8 *кг* азотных удобрений. На одного жителя НРБ приходится 32 *кг* кальцинированной соды.

НРБ активно участвует в международном социалистическом разделении труда. В рамках СЭВ на НРБ возложена специализация на производстве более чем 280 изделий машиностроения, электротехнической и электронной промышленности.

Успешно развивалось и сельское хозяйство. В конце 1969 г. в сельском хозяйстве имелось более 90 тыс. тракторов (в 15-кратном исчислении), более 16,6 тыс. комбайнов и много другой техники. По сравнению с довоенным уровнем объем с.-х. продукции в 1967—69 гг. увеличился в 2,1 раза, причем численность лиц, занятых в сельском хозяйстве, сократилась в 2 раза.

По производству пшеницы на душу населения в год (392 *кг*) НРБ в 1967 г. заняла 1-е место в Европе и 3-е место в мире. По производству подсолнечника на одного жителя (57 *кг*) и помидоров (86 *кг*) она занимает 1-е место в мире. В 1969 г. урожайность пшеницы составила более 24,5 *ц*, кукурузы — 40,6 *ц* с 1 *га*. Урожай большинства плодово-ягодных культур в 1969 г. был выше, чем в 1968 г. На одно из первых мест в мире вышла НРБ и по производству винограда. Высокого уровня развития достигло животноводство. Для сельского хозяйства НРБ характерна высокая товарность.

Общая протяженность железных дорог составила в 1969 г. 5923 км. Через НРБ проходит международная магистраль, связывающая Западную Европу с Ближним Востоком. Страна покрыта широкой сетью асфальтированных дорог. Быстро растет морской и речной флот. Грузоподъемность морского флота составляет более 800 тыс. т против 15 тыс. т в 1948 г.

В 1969 г. внешнеторговый оборот достиг 4154 млн. левов (в 1939 г. — 116,7 млн.). Болгария торгует со 111 странами. Изменилась и структура болгарского экспорта. Растет удельный вес продукции машиностроения, к-рый в 1968 г. составил более 26% всего экспорта (в 1939 г. он равнялся 0,1%). Болгария экспортирует суда, тракторы, электромоторы, аккумуляторы, электротельферы, различные с.-х. машины, радиоприемники, станки и многие другие машины и оборудование. НРБ — крупнейший экспортер продукции пищевой промышленности и сельского хозяйства. 78% внешнеторгового оборота НРБ приходится на социалистические страны, в т. ч. св. 50% на долю Советского Союза, 16% на развитые капиталистические страны, 6% на развивающиеся страны.

Неуклонно повышается материальное положение трудящихся. Национальный доход в 1969 г. по сравнению с 1939 г. увеличился в 5 раз. Растут реальные доходы трудящихся. Номинальная заработная плата рабочих и служащих с 646 левов в 1952 г. увеличилась до 1402 левов в 1969 г. Среднегодовой размер пенсии вырос с 59 левов в 1948 г. до 430 левов в 1968 г.

В больших масштабах в стране осуществляется жилищное строительство. Особенно быстро меняется облик и быт болгарского села. Реальные доходы сельского населения приблизились и почти сравнялись с доходами рабочих.

## ВАТИКАН

### (Государство города Ватикана)

«Государство-город», расположенное на территории Рима — столицы Италии, международный административный и идеологический центр римско-католической церкви. Территория — 0,44 кв. км, из них 0,025 кв. км занято комплексом ватиканских дворцов, где находятся резиденция главы католической церкви, руководящие церковные учреждения, а также всемирно известные музеи. Население — 1030 чел. (1969 г.), в основном служащие учреждений Ватикана. Язык официальных документов — латинский.

Государство Ватикан в его нынешнем виде было создано в 1929 г. в результате так наз. латеранских соглашений, заключенных между папским престолом и Италией. В 1947 г. латеранские соглашения были включены в ныне действующую конституцию Италии.

Ватикан — абсолютная теократическая монархия. Главе государства — папе римскому (с июня 1963 г. — Павел VI), избираемому пожизненно коллегией кардиналов, принадлежит вся полнота законодательной, исполнительной и судебной власти. Городом Ватикан управляет губернатор, назначаемый папой.

Для поддержания своего влияния среди верующих-католиков Ватикан использует огромный церковный аппарат (ок. 400 тыс. священников, св. 1 млн. членов монашеских и полумонашеских орденов), католические партии и профсоюзы, многочисленные женские, молодежные, спортивные организации, благотворительные, культурные и другие общества.

Ватикан и католические организации широко используют печать, радио и телевидение. Ватикан имеет одну из самых мощных в Европе радиостанцию, вещающую на многих языках. Официальный печатный орган Ватикана — ежедневная газета «Оссерваторе Романо». Всего же католическая церковь издает в различных странах мира более 1 тыс. газет и журналов на 50 языках.

Ватикан — владелец огромной земельной собственности, имеет крупные капиталовложения в промышленности многих стран мира. Только золотой и валютный фонд Ватикана составляет ок. 12 млрд. долл.

В социально-политической области Ватикан осуждает классовую борьбу, проповедует теорию «социального мира» между трудом и капиталом, защищает буржуазный строй и его основу — частную собственность, ведет пропаганду антикоммунизма.

В 1962—65 гг. состоялся II ватиканский Вселенский собор — собрание высшего католического духовенства.

В ряде решений собора нашел отражение более реалистический подход к проблемам международной жизни, содержится призыв к прекращению гонки вооружений, к запрещению ядерного оружия, осуждается война как средство решения международных споров. Вместе с тем остались без изменения основные цели и направления политики Ватикана, и в частности его стремление в интересах сохранения буржуазного строя помешать распространению материалистических и атеистических идей и отвлечь трудящихся от участия в классовой борьбе.



## ВЕЛИКОБРИТАНИЯ

(Соединенное Королевство Великобритании  
и Северной Ирландии)

Государство в Западной Европе на Британских о-вах. *Территория* — 244,1 тыс. кв. км. *Население* — 55,4 млн. (1968 г.); англичане, шотландцы, ирландцы, валлийцы (жители Уэльса). *Столица* — Лондон, с пригородами 7 763 820 жит. (1968 г.). Крупнейшие города: Бирмингем (1102 тыс.), Глазго (980 тыс.), Ливерпуль (712 тыс.), Манчестер (625 тыс.), Лидс (580 тыс.). Гос. язык — английский. Господствующая церковь — англиканская, исповедуются также католическая и пресвитерианская религии.

Создание в конце XV в. централизованного английского государства и буржуазная революция 1642—49 гг. расчистили почву для более раннего по сравнению с другими европейскими странами развития капитализма в Англии. Это дало ей возможность добиться господства на море и захватить обширные и богатые колонии. К началу первой мировой войны Великобритания утратила мировую промышленную монополию, но все еще сохраняла первенство в области внешней торговли, финансов, морского судоходства и по площади колониальных владений. После окончания первой мировой войны она еще более расширила колониальные владения.

Накануне второй мировой войны территория Британской империи составляла 34,6 млн. кв. км (в т. ч. доминионы — 18,8 млн. кв. км) с населением 525 млн. чел.

Общее ослабление лагеря империализма после второй мировой войны, образование мировой социалистической системы вызвали небывалый подъем национально-освободительного движения угнетенных народов, под ударами к-рого начался быстрый распад величайшей в мире Британской империи. В 1969 г. Великобритания имела 27 небольших колониальных и зависимых территорий с населением 5,5 млн. чел.

Великобритания — центр Содружества наций — политического и экономического объединения, в к-рое наряду с Великобританией входят суверенные государства, находившиеся до получения независимости в составе Британской империи.

Обострение межимпериалистических противоречий на последнем этапе общего кризиса капитализма, жестокая конкуренция на мировом рынке (в первую очередь со стороны монополий США, ФРГ и Японии) привели к дальнейшему ослаблению политических и экономических позиций Великобритании. Английское правительство пытается найти выход из кризиса путем укрепления власти государственно-монополистического капитала, широкого наступления на жизненный уровень и демократические права трудящихся.

Великобритания активно участвует в агрессивных военно-политических блоках НАТО, СЕАТО, СЕНТО. По абсолютным размерам прямых военных расходов (2271 млн. ф. ст. в 1968/69 финансовом году) Великобритания уступает только США.

Соединенное Королевство Великобритании и Северной Ирландии — конституционная парламентская монархия. Законодательная власть принадлежит королю (королеве) и парламенту, состоящему из палаты общин и палаты лордов. Официально глава государства — король (с 1962 г. на престоле королева Елизавета II). Фактически власть в стране сосредоточена в руках кабинета министров, формируемого правящей партией. Премьер-министр — Э. Хит.

Правящая (с июня 1970 г.) *Консервативная партия* основана в 1867 г., выражает интересы монополистической буржуазии и земельной аристократии (лидер — Э. Хит). *Лейбористская партия* — основана в 1900 г., находится под идейным влиянием и руководством социал-реформистов (лидер — Г. Вильсон). Незначительным влиянием пользуется *Либеральная партия* — организационно оформилась в 1877 г., выражает интересы средней и мелкой буржуазии.

*Коммунистическая партия Великобритании* — создана в 1920 г. Одной из основных задач на ближайший период выдвигает укрепление своих позиций в профсоюзах, достижение единства действий левых прогрессивных сил страны против антинародной внутренней и внешней политики правительства. Генеральный секретарь — Д. Голлан, председатель Исполкома — Дж. Токер. Центральный орган — еженедельник «Коммент».

*Британский конгресс тред-юнионов* — объединяет 157 профсоюзов. Большая часть профсоюзов входит на правах коллективного членства в Лейбористскую партию.

Великобритания — высокоразвитая индустриальная страна. По общему объему промышленного производства в капиталистическом мире занимает 4-е место (после США, ФРГ и Японии). В 1969 г. на ее долю приходилось 7,1% промышленного производства капиталистических стран (в 1948 г. — 11,3%, в 1965 г. — 8,3%).

В промышленности большое значение приобрели новые отрасли (станкостроение, электротехническая, автомобильная, авиационная, химическая, электронная). Старые отрасли (каменноугольная, текстильная, судостроительная), хотя и продолжают играть важную роль в экономике страны, утратили первостепенное значение и многие годы находятся в состоянии застоя. Так, добыча каменного угля сократилась с 1937 по 1969 г. с 244 млн. до 153 млн. т. Разница в темпах развития старых и новых отраслей привела к резкому изменению отраслевой структуры промышленности Великобритании (изменение соотношения между добывающей и обрабатывающей промышленностью в пользу последней;

повышение удельного веса тяжелой промышленности за счет падения доли легкой и пищевой). Усиливается концентрация капитала и монополизация хозяйства, возникают сверхтресты. В руках 1% богатейшей части населения сосредоточено 43% частного капитала.

По темпам роста производства Великобритании значительно отстает от других ведущих капиталистических держав. С 1958 по 1966 г. промышленное производство выросло всего на 34%, в то время как весь капиталистический мир увеличил промышленную продукцию за этот период на 69% (США — на 67, Италия — на 100, Япония — на 190%). Годовой прирост промышленной продукции (в процентах к предыдущему году) составлял в 1964 г. 8, в 1965 г. — 2,8, в 1966 г. — 0,9, в 1967 г. — 0, в 1968 г. — 4,6 и в 1969 г. — 2,5%. В 1969 г. произведено 16,6 млн. *т* чугуна, 26,7 млн. *т* стали, 2183 тыс. автомобилей, 235 млрд. *квт-ч* электроэнергии.

Великобритания имеет крупные капиталовложения за границей (17—18 млрд. ф. ст. в 1968 г.), более  $\frac{2}{3}$  к-рых приходится на страны Содружества и английские колонии. В 1968 г. вывоз капитала составил 621 млн. ф. ст. После второй мировой войны американские, западно-германские и японские монополии успешно проникают в бывшие английские колонии, а частный американский капитал занимает все более прочные позиции в экономике самой Англии (ок. 18% всех капиталовложений в английскую экономику; общая сумма прямых американских инвестиций составила к 1968 г. 2180 млн. ф. ст.).

Сельское хозяйство играет важную роль в национальной экономике, хотя в нем занято всего 3,5% самостоятельного населения (724 тыс. чел. в 1969 г.). Оно на 50% обеспечивает население страны продуктами питания. Ведущие отрасли сельского хозяйства: мясо-молочное животноводство, свиноводство, овцеводство и птицеводство. В 1969 г. насчитывалось 12 374 тыс. голов крупного рогатого скота (в т. ч. 3894 тыс. дойных коров), 26 604 тыс. овец, 7783 тыс. свиней. Земледелие обслуживает гл. обр. нужды животноводства в кормах. Из зерновых культур распространены ячмень, пшеница, овес. В 1969 г. произведено 3373 тыс. *т* пшеницы, 8799 тыс. *т* ячменя, 1319 тыс. *т* овса. Великобритания занимает одно из первых мест в мире по улову рыбы (900 тыс. *т* в 1968 г.).

Широко распространены все виды транспорта — железнодорожный, автомобильный, речной и авиационный. Общая протяженность железных дорог в 1968 г. — ок. 30 тыс. *км*, из них электрифицировано 2,9 тыс. *км*. Парк локомотивов насчитывал 6991 шт. Все большее значение во внутренних перевозках приобретает автотранспорт. Протяженность шоссейных дорог в 1968 г. — св. 315 тыс. *км*. В 1969 г. насчитывалось 14 752 тыс. машин всех видов (в т. ч. 11,2 млн. легковых автомобилей). Грузооборот гражданской авиации в 1968 г. — 598 млн. *т/км*, пассажирооборот — 14 098 млн. *пасс/км*. Хотя удельный вес морских

перевозок значительно снизился, Великобритания продолжает занимать одно из первых мест в мире по количеству судов и их общему тоннажу (в 1969 г. — св. 4 тыс. судов общим водоизмещением 24 млн. *т*).

В общем мировом экспорте капиталистических стран Великобритания занимает 3-е место (после США и ФРГ). Ее доля составила в 1968 г. 7% (в 1964 г. — 8,1%). Основные статьи экспорта: машины и оборудование, автомобили, химические товары, текстиль и волокно, сталь. В общем экспорте Великобритании в 1969 г. на долю стран стерлинговой зоны приходилось 27,6%, стран «Общего рынка» — 20,8 (в т. ч. ФРГ — 5%), США — 12,2, ЮАР — 5%. В импорте: стерлинговая зона — 28,8%, страны «Общего рынка» — 19,3, США — 13,4 и Канада — 7%. Импорт из социалистических стран Европы в 1969 г. составил 3,9%, а экспорт — 3,1%.

Хронической болезнью Великобритании в послевоенный период являются частые и острые валютные кризисы, вызываемые дефицитом платежного баланса. Существенный фактор его образования — крупные военные расходы правительства за границей и экспорт капитала. Дефицит платежного баланса за 1968 г. составил 407 млн. ф. ст.

Во второй половине 1969 г. в результате политики «сжатия» внутреннего потребления, сокращения импорта и кредитных ограничений валютно-финансовое положение Англии улучшилось. Однако эти меры привели к застою экономического развития и снижению капиталовложений внутри страны. Растут выплаты по внешним долгам, общая сумма к-рых достигла более 6,5 млрд. ф. ст.

Вследствие девальвации выросли цены на внутреннем рынке. С ноября 1967 г. повышены цены на товары св. 7 тыс. наименований. Среднемесячный уровень розничных цен в 1968 г. был на 4,5% выше, чем в 1967 г. Рост цен продолжался и в 1969 г. Индекс розничных цен в 1969 г. возрос по сравнению с 1968 г. на 5,4%. Заработная плата 16% всех взрослых мужчин, занятых в производстве, составляет менее 16 ф. ст. в неделю. Лишь 17% всех работающих женщин получают в неделю 16 ф. ст. и выше (22% — менее 9 ф. ст.). На январь 1970 г. в стране было 628,6 тыс. безработных (2,7% занятых в производстве). Наступление на жизненный уровень трудящихся, на права профсоюзов привели к нарастанию классовой борьбы трудящихся. В 1969 г. зарегистрировано более 3 тыс. забастовок, в результате к-рых потеряно 6,8 млн. рабочих дней (в 1968 г. — 2390 забастовок). Все большее число английских трудящихся, представителей интеллигенции, молодежи включается в массовое движение протеста против империалистической политики правительства, и прежде всего против его поддержки агрессии США во Вьетнаме, против вступления Великобритании в «Общий рынок», за европейскую безопасность и т. д.

Острая политическая борьба за гражданские и социальные права

трудящихся, за улучшение условий жизни и труда, против дискриминации по религиозному признаку развернулась в Северной Ирландии. Массовые демонстрации трудящихся, начавшиеся в октябре 1968 г., переросли в нек-рых городах в вооруженные столкновения демонстрантов с полицией и черносотенцами. Положение еще более обострилось в 1969 г. В Северную Ирландию были введены английские войска.

## ВЕНГРИЯ

### (Венгерская Народная Республика, ВНР)

Государство в юго-восточной части Центральной Европы. *Территория* — 93 030 кв. км. *Население* — 10,3 млн. чел. (1970 г.); св. 95% венгры. Из других национальностей в ВНР проживают словаки, сербы, хорваты, немцы, румыны и др. *Столица* — Будапешт, 2 млн. жит. (1969 г.). Крупнейшие города: Мишкольц (180 тыс.), Дебрецен (155 тыс.), Печ (139 тыс.), Сегед (121 тыс.). Гос. язык — венгерский.

До освобождения страны Советской Армией (апрель 1945 г.) и установления народно-демократического строя в Венгрии господствовал реакционный буржуазно-помещичий режим, опиравшийся на фашистскую диктатуру Хорти, к-рая на протяжении многих лет выполняла роль политического сателлита гитлеровской Германии.

В течение нескольких лет после освобождения в стране были осуществлены коренные политические и социально-экономические преобразования, направленные на перерастание народно-демократической революции в социалистическую. Под руководством Коммунистической партии проведена земельная реформа, национализированы крупные промышленные предприятия, средства транспорта, банки. В августе 1949 г. в соответствии с новой конституцией Венгрия была провозглашена народной республикой.

В октябре 1956 г. внутренние реакционные силы при пособничестве ревизионистов и активной поддержке международного империализма организовали в Венгрии контрреволюционный мятеж, ставя своей целью уничтожение социалистических завоеваний и реставрацию в стране капиталистического строя. Трудящиеся ВНР под руководством Венгерской социалистической рабочей партии, при братской помощи Советского Союза и других стран социалистического лагеря разгромили объединенные силы контрреволюции и активно включились в решение новых задач социалистического строительства.

Состоявшийся в ноябре 1962 г. VIII съезд ВСРП констатировал завершение строительства основ социализма в ВНР и выдвинул задачу полного построения социалистического общества.

ВНР входит в СЭВ и является участницей Варшавского Договора.

ВНР — социалистическое государство. Высший орган гос. власти — однопалатное Государственное собрание. Председатель Государственного собрания — Д. Каллаи. В период между сессиями Государственного собрания его функции выполняет Президиум Венгерской Народной Республики. Председатель Президиума ВНР — П. Лшонци. Высший орган гос. управления — Венгерское революционное рабоче-крестьянское правительство (Совет министров). Председатель Венгерского революционного рабоче-крестьянского правительства — Е. Фок.

Руководящая роль в политической и общественной жизни ВНР принадлежит *Венгерской социалистической рабочей партии* (ВСРП), единственной политической партии в стране. Как революционная марксистско-ленинская партия ВСРП создана в 1956 г. в результате реорганизации Венгерской партии трудящихся. Первый секретарь ЦК ВСРП — Я. Кадар. Центральный печатный орган — газета «Непсабашаг», политический и теоретический орган — журнал «Таршадалми Семле».

ВСРП осуществляет политическое руководство деятельностью массовых движений и общественных организаций, крупнейшие из к-рых *Отечественный народный фронт, Всевенгерский совет профсоюзов, Венгерский коммунистический союз молодежи, Общество венгеро-советской дружбы, Движение сторонников мира.*

Венгрия — индустриально-аграрное государство. После завершения в 1961 г. коллективизации сельского хозяйства социалистические производственные отношения одержали полную и окончательную победу как в городе, так и в деревне. На долю социалистического сектора в народном хозяйстве приходится ок. 97% национального дохода страны. 99% всей промышленной продукции выпускают социалистические предприятия. В сельском хозяйстве производственным кооперативам и госхозам принадлежит св. 97% всех пахотных земель.

Из природных ресурсов Венгрия располагает большими запасами бокситов. Имеются также нефть, каменный уголь, природный газ, строительные материалы и нек-рые редкие металлы. В основном же экономика страны базируется на привозном сырье.

За годы социалистического строительства объем промышленной продукции ВНР увеличился более чем в 7,5 раза. В 1969 г. доля промышленности в национальном доходе превысила 65%. Создана современная база для развития тяжелой индустрии; возникли новые отрасли промышленности (химическая, электротехническая, электровакuumная, машиностроение, приборостроение, фармацевтическая и др.) и центры социалистической индустрии (Дунауйварош, Комло, Казинцбарчика, Варпагота, Орослань и др.). Полностью завершена электрификация всех населенных пунктов.

Наиболее быстрыми темпами развивается тяжелая промышленность, среднегодовые темпы прироста к-рой за последние 20 лет составили ок. 12%. Все большее внимание уделяется развитию трудоемких отраслей промышленности, не требующих значительных затрат импортируемого сырья. Так, объем продукции машиностроения увеличился в 1969 г. по сравнению с 1938 г. более чем в 8 раз, стоимость продукции средств техники связи превысила уровень 1938 г. более чем в 20 раз, а приборостроения — почти в 30 раз. Успешно развиваются основные отрасли легкой и пищевой промышленности.

В 1969 г. производство важнейших видов промышленной продукции составило: уголь — 26,5 млн. *т* (в 1938 г. — 9,4 млн.), сталь — 3 млн. *т* (в 1938 г. — 0,6 млн.), прокат — 2 млн. *т* (до освобождения в Венгрии не производился), нефть — 1,8 млн. *т* (в 1938 г. — 0,04 млн.), электроэнергия — 14,1 млрд. *квт-ч* (в 1938 г. — 1,4 млрд.), природный газ — 3235 млн. *куб. м* (в 1938 г. — 8 млн.), тракторы — 1720 шт. (в 1938 г. — 618), автобусы — 4789 шт. (в 1938 г. не было), грузовые автомашины — 3950 шт. (в 1938 г. — 146), шерстяные ткани — 34,6 млн. *кв. м* (в 1938 г. — 19,6 млн.), обувь кожаная — 32,8 млн. пар (в 1938 г. — 2,4 млн.).

Растет численность рабочего класса, к-рый ныне составляет ок. 2 млн. чел., т. е. почти в 3 раза больше, чем до освобождения страны.

Сельское хозяйство ВНР имеет многоотраслевой характер и развивается по пути активной интенсификации, с широким использованием механизации, химизации, специализации и передовых научных методов. В 1969 г. объем с.-х. производства более чем в 1,5 раза превысил довоенный уровень. Высоко развиты виноградарство, огородничество, виноделие.

За последние годы достигнуты стабильно высокие урожаи основных зерновых культур, в результате чего ВНР покрывает свои потребности в хлебе за счет собственного производства. В 1969 г. средняя урожайность пшеницы составила 27,1 *ц* с 1 *га* (в среднем за 1931—40 гг. — 17,9 *ц*), кукурузы — 38 *ц* с 1 *га* (в среднем за 1931—40 гг. — 25,1 *ц*), а общий сбор продовольственного зерна превысил 3 млн. *т*. К концу 1968 г. в стране насчитывалось ок. 2 млн. голов крупного рогатого скота (в т. ч. 751 тыс. коров), 5,4 млн. свиней, более 2 млн. овец, ок. 30 млн. домашних птиц. Тракторный парк страны в 1969 г. превысил 100 тыс. машин (до освобождения 7 тыс.). На каждый гектар пашни в 1969 г. было внесено в среднем ок. 120 *кг* минеральных удобрений (в 1938 г. — 2 *кг*).

Решающую роль в народнохозяйственных перевозках играют ж.-д. и автомобильный транспорт (в 1968 г. на их долю приходилось соответственно 48 и 49% всех перевезенных грузов). Св. 60% железных дорог страны переведены на дизельную и электрическую тягу. Практически все населенные пункты страны связаны автобусным сообщением. Все большее распространение получает воздушный транспорт.



ВНР поддерживает торговые связи более чем со 100 государствами. В 1968 г. ее внешнеторговый оборот составил 42,1 млрд. валютных форинтов, превысив более чем в 7 раз довоенный. Ок. 70% товарооборота ВНР приходится на социалистические страны, в т. ч. на Советский Союз 37% (в 1938 г. — 0,1 %).

Постоянно растет материальное благосостояние трудящихся. В 1969 г. национальный доход ВНР более чем в 3,5 раза превысил довоенный уровень. Реальные доходы рабочих и служащих за этот период возросли более чем в 2 раза, а крестьянства — на 75%. Жилой фонд страны после освобождения увеличился почти на 1 млн. квартир. Введена новая система пенсионного обеспечения кооперированного крестьянства.

## ГЕРМАНСКАЯ ДЕМОКРАТИЧЕСКАЯ РЕСПУБЛИКА (ГДР)

Государство в центральной части Европы. *Территория* — 108,3 тыс. кв. км. *Население* — 17 084<sup>1</sup> тыс. жит. (1968 г.); 99% немцы. Единственным национальным меньшинством являются лужицкие сорбы — народность славянского происхождения (ок. 100 тыс. чел.). *Столица* — Берлин, 1082 тыс. жит. (1969 г.). Крупнейшие города: Лейпциг (596 тыс.), Дрезден (506 тыс.), Карл-Маркс-Штадт (295 тыс.), Галле (278 тыс.), Магдебург (268 тыс.), Росток (189 тыс.). Гос. язык — немецкий.

Германская Демократическая Республика была провозглашена демократическими силами Восточной Германии 7 октября 1949 г. в ответ на раскол Германии правящими кругами западных стран и образование в сентябре 1949 г. сепаратного империалистического западногерманского государства — ФРГ. Создание ГДР стало поворотным пунктом в европейской истории, в судьбах немецкого народа. Путь к нему открыла победа над гитлеризмом во второй мировой войне, решающая роль в которой принадлежала Советскому Союзу.

После провозглашения ГДР правительство СССР передало ей функции управления, принадлежавшие до этого советской военной администрации.

С возникновением ГДР в ней наряду с завершением антифашистско-демократических преобразований начался переход к социалистическим преобразованиям.

---

<sup>1</sup> Без населения Западного Берлина (см. статью на стр. 46).

Под руководством Социалистической единой партии Германии рабочий класс в союзе с крестьянством и другими слоями трудящихся осуществил переход от демократической диктатуры рабочих и крестьян к народной демократии как форме диктатуры пролетариата.

После того как в ГДР были созданы экономические и политические предпосылки для строительства социализма, вторая конференция СЕПГ (июль 1952 г.) провозгласила курс на планомерное построение основ социализма. Строительство нового общества проходило в сложных условиях, порожденных расколом страны и непосредственным соседством с сильным и опытным противником в лице западногерманского империализма. ГДР пришлось вести непрерывную борьбу против политического и экономического давления, провокаций и подрывной деятельности правящих кругов ФРГ. Одновременно нужно было устранять тяжелые последствия войны, осуществлять социалистическое переустройство экономики, преодолевать остатки нацистской идеологии в сознании людей.

В 1950 г. в результате досрочного выполнения двухлетнего плана восстановления и развития народного хозяйства ГДР превзошла уровень промышленного развития соответствующих территорий довоенной Германии. В период первой пятилетки (1951—55 гг.) была создана собственная металлургия и тяжелое машиностроение.

В марте 1956 г. третья конференция СЕПГ одобрила второй пятилетний план развития народного хозяйства. В июне 1958 г. V съезд СЕПГ констатировал, что в ГДР построены основы социализма. К этому времени произошли коренные изменения в социально-экономической структуре страны. Социалистический сектор стал определяющим в промышленности, на транспорте, в торговле. Успешно проходила коллективизация сельского хозяйства, к-рая завершилась весной 1960 г. VI съезд СЕПГ (январь 1963 г.) принял программу развернутого строительства социализма и наметил перспективный план развития народного хозяйства на 1964—70 гг. С 1963 г. в ГДР внедряется новая система управления и руководства народным хозяйством, предусматривающая широкое применение принципов материальной заинтересованности, улучшение структуры материального производства в соответствии с основными направлениями научно-технического прогресса, сочетание принципа единоначала с участием трудовых коллективов в управлении предприятия. VII съезд СЕПГ (апрель 1967 г.) поставил задачу создания развитой общественной системы социализма. В апреле 1968 г. путем всенародного референдума была принята новая, социалистическая конституция.

В своей внешнеполитической деятельности ГДР важное значение придает развитию и укреплению братских связей с СССР и другими социалистическими странами. Она — участница Варшавского Договора, СЭВ и других международных организаций социалистических государств.

В декабре 1969 г. В. Ульбрихт обратился к западногерманскому президенту с предложением заключить договор об установлении нормальных равноправных отношений между обоими германскими государствами.

ГДР — социалистическое государство. Высший орган гос. власти — Народная палата. Председатель Народной палаты — Г. Геттинг. Народная палата выбирает Государственный совет, выполняющий роль коллегиального президента республики. Председатель Государственного совета — В. Ульбрихт. Высший исполнительный орган гос. власти — Совет министров. Председатель Совета министров — В. Штоф.

Руководящая и направляющая сила в ГДР — марксистско-ленинская *Социалистическая единая партия Германии* (СЕПГ), созданная в 1946 г. путем объединения коммунистической и социал-демократической партий. Первый секретарь ЦК СЕПГ — В. Ульбрихт. Центральный орган ЦК СЕПГ — «Нойес Дойчланд». В ГДР имеются также *Либерально-демократическая партия*; *Христианско-демократический союз*; *Национально-демократическая партия*; *Крестьянская демократическая партия*; *Объединение свободных немецких профсоюзов*; *Союз свободной немецкой молодежи*; *Демократический женский союз*. Все партии и массовые организации входят в *Национальный фронт демократической Германии* (НФДГ), признают руководящую роль СЕПГ и оказывают ей поддержку в строительстве социализма. Председатель Национального совета НФДГ — Э. Корренс.

В своем развитии по пути социализма ГДР добилась больших успехов во всех областях политической, экономической и культурной жизни. Республика вышла по объему промышленного производства в число наиболее развитых индустриальных государств мира. Сейчас в ГДР за 10 месяцев выпускается столько же промышленной продукции, сколько производилось всей Германией в 1936 г. В 1950—68 гг. объем валовой продукции увеличился в 4,7 раза.

Удельный вес социалистической промышленности в общем выпуске валовой продукции составляет 87,7%. Ведущие отрасли промышленности: машиностроение (его удельный вес в общем валовом промышленном продукте составляет ок. 30%), химическая промышленность (17,4%), электротехническая, а также энергетическая, металлургическая, легкая и пищевая промышленность. В 1969 г. в ГДР произведено 65,1 млрд. *квт-ч* электроэнергии, 256,5 млн. *т* бурого угля, 2332,9 тыс. *т* чугуна (1968 г.), 4,8 млн. *т* стали. По добыче бурого угля ГДР занимает 1-е место в мире, по выработке электроэнергии — 5-е место в Европе. В стране имеются крупнейшие судостроительные верфи (в Ростове, Варнемюнде, Висмаре, Штральзунде). Большой известностью пользуются изделия оптики, радио и электроники, а также приборостроения.

В сельском хозяйстве ГДР осуществляется интенсификация произ-

водства, постепенный переход к индустриальным методам организации и управления, налаживаются связи между кооперативами и предприятиями пищевой промышленности в производстве и сбыте с.-х. продуктов. В 1968 г. в стране существовало св. 13 тыс. кооперативов, из них 5,9 тыс. — высшего типа. Благодаря научному ведению земледелия, высоким нормам внесения в почву удобрений сельское хозяйство дает высокие устойчивые урожаи. В 1968 г. с 1 га получено: зерновых — 33,4 ц, картофеля — 188,1 ц, сахарной свеклы — 343,9 ц, кормовых корнеплодов — 634,1 ц. В 1968 г. насчитывалось: крупного рогатого скота — 5108,6 тыс., свиней — 9523 тыс.

ГДР имеет широко разветвленную сеть железных и шоссейных дорог. Основная часть грузов перевозится ж.-д. транспортом. Протяженность ж.-д. сети — св. 15 тыс. км, автострад — 12 375 км. Воздушный транспорт обслуживает 21 международную и 11 внутренних линий.

В экономике ГДР большую роль играет внешняя торговля. За счет импорта в основном покрываются потребности страны в каменном угле, железной руде и других сырьевых товарах. Более 75% объема внешней торговли приходится на социалистические страны, примерно 20% — на промышленно развитые капиталистические страны, в т. ч. на ФРГ — ок. 10%, более 4% — на развивающиеся государства. Самым крупным торговым партнером ГДР является СССР, на долю которого приходится 43% внешнеторгового оборота страны.

Строительство социалистической экономики сопровождается повышением материального благосостояния трудящихся. Национальный доход ГДР вырос с 71 млрд. в 1960 г. до св. 100 млрд. марок в 1968 г. На личное потребление населения в 1968 г. израсходовано более 70% национального дохода. С 1950 по 1968 г. средняя заработная плата рабочих и служащих увеличилась в 2,2 раза (с 311 до 688 марок), а реальная зарплата — в 3,5 раза.

## ГИБРАЛТАР

Владение Великобританией на юге Пиренейского п-ова. *Территория* — 6,5 кв. км. *Население* — 25,3 тыс. чел., гл. обр. гибралтарцы (потомки испанцев, генуэзцев, португальцев, марокканцев), англичане, испанцы. Официальный язык — английский. Религия — преимущественно католическая.

В 1704 г. в ходе войны за испанское наследство Гибралтар был захвачен объединенным англо-голландским флотом. Переход к английской короне оформлен Утрехтским договором 1713 г. Англия стремится сохранить Гибралтар как военно-морскую и военно-воздушную базу, позволяющую контролировать выход из Средиземного моря и подходы

к нему со стороны Атлантики. Гибралтар играет существенную роль и в плане общей стратегии НАТО в Средиземном море.

Управляется английским губернатором, к-рого назначает королева Великобритании. В настоящее время на посту губернатора находится адмирал В. Бегг. На основании конституции 1969 г. высшая законодательная власть принадлежит губернатору и Палате собраний. Исполнительный орган — Совет министров, состав к-рого определяется губернатором «по согласованию с главным министром» (с 1969 г. главный министр — Р. Пелиза). Ответственность за внешнюю политику, оборону, а также внутреннюю безопасность Гибралтара несет, по существу, Англия.

Право на Гибралтар оспаривает Испания. Англо-испанские переговоры относительно Гибралтара, к-рые с большими перерывами проводятся между Англией и Испанией в соответствии с решениями Генеральной Ассамблеи ООН от 1966 г., пока не привели ни к каким результатам. XXIII сессия Генеральной Ассамблеи ООН в резолюции от 18 декабря 1968 г. предложила Великобритании «прекратить колониальное положение Гибралтара не позднее 1 октября 1969 г.». Англия игнорировала это решение.

Политические партии: *Партия интеграции* — выступает за объединение с Англией (лидер — Р. Пелиза), вместе с независимыми образует коалиционное правительство; *Ассоциация развития гражданских прав* (лейбористы).

Экономика Гибралтара определяется в основном его положением как открытого порта и крупной военно-морской и военно-воздушной базы Англии. Имеется несколько предприятий легкой и пищевой промышленности (переработка табака, кофе, производство сладостей, рыбных консервов и др.). Значительное внимание уделяется туризму (до закрытия сухопутной границы с Испанией Гибралтар посещало ок. 1 млн. туристов в год).

Кроме местного населения в экономике Гибралтара было занято ок. 5 тыс. испанских рабочих, ежедневно пересекавших границу. Летом 1969 г. Испания полностью закрыла границу с Гибралтаром, в результате чего испанские рабочие лишились работы в Гибралтаре.

## ГРЕЦИЯ

### (Королевство Греция)

Государство в Юго-Восточной Европе, на юге Балканского п-ова и прилегающих островах. *Территория* — 131,9 тыс. кв. км. *Население* — 8,8 млн. (1968 г.); греки (95%), македонцы, турки, албанцы. *Столица* — Афины (вместе с Пиреем и пригородами — 1853 тыс. жит.). Крупнейшие города: Салоники (369 тыс.), Патры (95,3 тыс.), Гераклион (63,4 тыс.),

Лариса (55,3 тыс.). Гос. язык — греческий. Официальная религия — православное христианство.

В годы второй мировой войны и оккупации Греции (1941—44 гг.) ее народ, руководимый коммунистической партией, вписал яркую страницу в героическую эпопею движения Сопротивления фашизму. Сразу же после освобождения Греция стала объектом грубого вмешательства в ее внутренние дела английского, а затем американского империализма. Англия и США помогли местной реакции задуть мощное демократическое движение и установить в стране антинародный монархический режим. В 1952 г. Греция вступила в НАТО, а в 1953 г. греческое правительство предоставило территорию страны под американские военные базы. В 1961 г. Греция присоединилась к «Общему рынку».

Все это окончательно определило политическую, экономическую и военную зависимость Греции от агрессивных империалистических сил, превратило ее в военный плацдарм США и НАТО, нацеленный против Советского Союза и других социалистических стран. На плечи греческого народа непосильным бременем легли военные расходы (в 1969 г. — св. 14% всех расходов гос. бюджета). Антинародная внутренняя и внешняя политика правящих кругов Греции вызвала мощный подъем демократического движения греческого народа. Напуганная ростом демократического движения, местная реакция при поддержке милитаристских кругов США и НАТО 21 апреля 1967 г. совершила в Греции военный переворот. В стране была установлена открытая антинародная диктатура, распущены все политические партии, демократические профсоюзы и организации, отменена конституция, закрыты прогрессивные газеты и журналы, брошены в тюрьмы и концлагеря тысячи патриотов.

Ожесточенный террор и массовые гонения против всех несогласных с диктатурой греческих патриотов сопровождаются откровенной демагогией и нек-рыми экономическими и «законодательными» акциями хунты, призванными заглушить всеобщее недовольство диктаторским режимом.

Демократические силы Греции ведут трудную борьбу за восстановление конституционных прав и свобод, отмену чрезвычайных законов, освобождение всех политзаключенных и подлинно демократическое возрождение страны.

До военного переворота Греция была конституционной монархией. Введенная в силу военным режимом в 1968 г. конституция определяет гос. строй Греции как королевскую демократию и значительно урезывает prerogatives короля. Глава государства — король Константин II (в 1968 г. бежал за границу, и его обязанности выполняет назначенный правительством хунты регент Зоитакис). По конституции 1968 г. парламент состоит из одной палаты. Бывший парламент разогнан хунтой, к-рая всячески оттягивает проведение парламентских выборов.

Политические партии (запрещены после переворота): *Союз центра* — создан в 1961 г., отражает интересы части национальной буржуазии, интеллигенции, зажиточного крестьянства; *Национальный радикальный союз* (ЭРЭ) — основан в 1956 г., партия крупной промышленно-финансовой буржуазии и крупных землевладельцев; *Единая демократическая левая партия* (ЭДА) — основана в 1951 г., крупнейшая прогрессивная партия рабочих, крестьян, интеллигенции; *Либерально-демократический центр* — создан в 1965 г., отражает интересы промонархических кругов; *Партия прогрессистов* — основана в 1955 г., партия крупной промышленной буржуазии.

*Коммунистическая партия Греции* (до 1920 г. называлась Социалистическая рабочая партия) — создана в ноябре 1918 г. С декабря 1947 г. находится на нелегальном положении. Председатель ЦК — А. Грозос, первый секретарь ЦК — К. Колияннис. Печатный орган — газета «Ризоспастис» (издается нелегально в Греции). Теоретический орган — журнал «Неос космос». После XII пленума ЦК КПГ (февраль 1968 г.) в КПГ возникла раскольническая ревизионистская группа, ведущая атаку на коренные принципы партии. В 1969 г. в подполье создана организация *Коммунистической молодежи Греции* (КНЕ), работающая под руководством КПГ.

Отраслевые профсоюзы страны в своем большинстве объединены во *Всеобщую конфедерацию труда Греции* (ГСЕЕ), находящуюся под контролем хунты.

Греция в основном аграрная страна с относительно развитой промышленностью. В последние годы темпы роста промышленности превышают темпы развития сельского хозяйства. Характерная черта греческой экономики — ее значительная зависимость от иностранного монополистического капитала и хронический дефицит платежного баланса (в 1968 г. иностранная задолженность Греции составляла 26,5% общей величины национального дохода).

В стране имеются месторождения асбеста, никеля, высококачественных бокситов, магнезита, пирита, цинка, свинца, наждака, железных, хромовых и марганцевых руд. Однако разработка этих полезных ископаемых ведется в основном иностранными компаниями, и они почти целиком вывозятся из страны в виде сырья и концентратов.

На долю сельского хозяйства, в котором занято более 50% самодеятельного населения страны, приходится только четверть национального продукта. Греция не обеспечивает себя основными видами продовольствия.

Главная отрасль сельского хозяйства — земледелие. Ок. 50% пахотной земли владеет кучка помещиков, к-рые сдают ее мелкими участками в аренду безземельным крестьянам. В 1969 г. произведено (тыс. т): пшеницы — 1750, ячменя — 520, кукурузы — 400, риса — 92,

хлопка — 300, табака — 85, столового винограда — 180, апельсинов — 445, лимонов — 98. Табак, оливки, цитрусовые, изюм и коринка занимают видное место в мировом с.-х. производстве и являются основными статьями греческого экспорта. Продукция животноводства не удовлетворяет полностью потребностей внутреннего рынка. К концу 1967 г. в стране насчитывалось 1,1 млн. голов крупного рогатого скота, 8,2 млн. овец, 644 тыс. свиней, 656 тыс. ослов и мулов, 290 тыс. лошадей, 19 млн. кур. 20% самодеятельного населения занято в традиционных отраслях греческой промышленности: текстильной, пищевой, химической и горнодобывающей. В 1967 г. произведено: угля — 5,2 млн. *т*, бокситов — 1,7 млн. *т*, алюминия — 74 тыс. *т*, железной руды — 145 тыс. *т*, хлопчатобумажной пряжи — 36,8 тыс. *т*, электроэнергии — 6,3 млрд. *квт-ч*. За последние годы наблюдается некий рост в развитии тяжелой и перерабатывающей промышленности (нефтехимия, энергетика, металлургия, машиностроение, судостроение).

Важная роль в экономике страны принадлежит морскому торговому флоту (в 1969 г. 2,1 тыс. судов водоизмещением св. 11 млн. *т*). Доходы от судоходства составляют ок. 10% национального дохода.

Внешнеторговый баланс Греции характеризуется хроническим дефицитом. В 1968 г. этот дефицит вырос против 1964 г. на 229 млн. долл. В 1969 г. он составил почти 900 млн. долл. Импорт растет быстрее экспорта. В общем экспорте несколько увеличилась доля промышленной продукции (окиси и металла алюминия, нефтепродуктов и т. д.). Главный торговый партнер Греции — ФРГ, на долю которой приходится 20% греческого экспорта и 18% импорта.

Жизненный уровень греческого народа — один из самых низких в Европе. Цены на основные продовольственные товары и стоимость жизни растут, непрерывно увеличивается безработица и эмиграция трудящихся в поисках работы. В апреле 1969 г. зарегистрировано 82 тыс. безработных.

## ДАНИЯ (Королевство Дания)

Государство на северо-западе Европы, занимает большую часть п-ова Ютландия и группу близлежащих от него островов (Зеландия, Фюн, Лолланн, Фальстер и др.), а также о. Борнхольм (в Балтийском море). Дании принадлежат пользующиеся внутренней автономией Фарерские о-ва и крупнейший остров мира — Гренландия. Территория (включая о. Борнхольм) — 43 тыс. *кв. км*. Население — 4,9 млн. (1969 г.); более 98% датчане. Столица — Копенгаген, с пригородами — 1467 тыс. (1968 г.). Крупные города: Орхус (113 тыс.), Оденсе (104,4 тыс.), Ольборг (83,9 тыс.). Гос. язык — датский. Церковь — евангелическо-лютеранская.



Датское государство сложилось в IX—X вв. С 1849 г. Дания провозглашена конституционной монархией. В годы второй мировой войны была оккупирована войсками гитлеровской армии. После войны правящие круги Дании отказались от политики нейтралитета и стали проводить курс на экономическое и политическое подчинение страны крупным империалистическим державам Запада.

Дания — член НАТО. На ее территории расположены военные базы НАТО, а Гренландия превращена в крупную стратегическую базу США. Дания имеет соглашение о военно-техническом сотрудничестве с Западной Германией и является партнером ФРГ по объединенному датско-западногерманскому командованию. Под давлением общественности правящие круги Дании вынуждены несколько ограничить участие страны в военных приготовлениях НАТО и заявили об отказе от размещения на датской территории ядерного оружия.

С 1960 г. Дания — член ЕАСТ, ее правящие круги активно проводят политику присоединения страны к «Общему рынку».

Дания — конституционная монархия. Глава государства — король (Фредерик IX), осуществляющий законодательную власть совместно с парламентом — фолькетингом. Исполнительная власть принадлежит королю и от его имени осуществляется правительством. В состав сформированного в 1968 г. правительства входят представители трех буржуазных партий — консервативной, Венстре и радикальной. Премьер-министр — Х. Баунсгорд.

*Консервативная народная партия* — основана в 1915 г., представляет интересы промышленного и финансового капитала, крупных и средних предпринимателей и землевладельцев. Председатель — К. Теструп.

*Левая либеральная партия* (Венстре) — основана в 1870 г., представляет интересы сельской и городской либеральной буржуазии. Председатель — П. Хартлинг. *Радикальная левая* (Радикальная венстре) — основана в 1905 г., объединяет мелких крестьян, мелкобуржуазные слои города и деревни. Председатель — С. Бьеррегорд. Крупнейшая партия оппозиции — *Социал-демократическая партия* — основана в 1871 г. *Социалистическая народная партия* — основана в 1959 г., объединяет часть рабочих, служащих и интеллигенции.

*Коммунистическая партия Дании* — создана в 1919 г., выступает за ограничение власти монополий, расширение социальных и демократических прав трудящихся, выход Дании из НАТО и отказ от военного сотрудничества с Западной Германией, за создание на севере Европы нейтральной безатомной зоны. Председатель партии — К. Есперсен. Центральный орган — газета «Ланд оф фольк».

Крупнейший профсоюзный центр — *Центральное объединение профсоюзов Дании* (ЦОПД). В него входят 66 профсоюзов.

Дания — индустриально-аграрная страна с высоким уровнем раз-

вития капитализма. Господствующие позиции в экономике занимают крупные монополии, 25 акционерных обществ держат под своим контролем ок. 55% промышленных, с.-х. и торгово-финансовых предприятий. Возрастает степень концентрации капитала. До 33% промышленных предприятий находится под влиянием иностранных монополий (шведских, американских, западногерманских, английских и др.).

В промышленности занято ок. 38% самодельного населения. Ежегодный прирост валового продукта промышленности — 5—6%. Ее доля в национальном доходе (включая ремесленное производство и строительство) составила в 1968 г. более 40%. Ведущие отрасли: металлообрабатывающая и машиностроительная (особенно судостроение, электротехническая, радиоэлектронная), пищевкусовая, химическая, бумажно-целлюлозная, текстильная. На эти отрасли приходится более 80% промышленной продукции.

Дания бедна полезными ископаемыми и энергетическими ресурсами, что обуславливает ее зависимость от внешнего рынка. Даже производство электроэнергии базируется на привозном топливе.

Высоко развито сельское хозяйство. В 1969 г. в нем было занято 9% самодельного населения. Господствующее положение в деревне занимают крупные хозяйства. Происходит быстрое разорение мелких и средних хозяйств. С 1960 по 1968 г. число ферм сократилось на 22%. Ведущая отрасль — мясо-молочное животноводство. В 1968 г. имелось 3,14 млн. голов крупного рогатого скота, ок. 8 млн. свиней, 18,4 млн. кур. Произведено (тыс. *т*): масла — 159,9, молока — 5127, сыра — 105,5, яиц — 85,9, свинины и говядины — 772,2, корнеплодов — 17 362, зерна — 6785.

Основная часть грузоперевозок осуществляется торговым флотом, к-рый в 1969 г. насчитывал 1,2 тыс. судов общим тоннажем 3,4 млн. *бр. рег. т*. Общая протяженность железных дорог — 4245,7 км (с учетом паромов). Протяженность автомобильных дорог — 55913 км. Имеется 1,2 млн. автомобилей, в т. ч. ок. 1 млн. легковых. Все большую роль играет авиатранспорт. Копенгагенский аэропорт Каструп занимает 5-е место по количеству перевозок в Западной Европе.

Дания поддерживает торговые связи почти со всеми странами мира. На страны ЕАСТ приходится более 55% экспорта и 40% импорта, на долю стран ЕЭС — 30% экспорта и 33% импорта (1968 г.). Крупнейшие торговые партнеры — Англия и ФРГ (соответственно 18 и 16% торгового оборота). Доля социалистических стран составляет ок. 5%. В общей стоимости экспорта ок. 60% приходится на промышленность, ок. 40% — на сельское хозяйство. Дания испытывает все большие трудности в сбыте своей продукции, особенно с.-х. Постоянно увеличивается дефицит торгового баланса (в 1969 г. 6318,6 млн. крон).

В последние годы усилилось наступление крупного капитала на ин-

тересы трудящихся. В 1968—69 гг. косвенные налоги возросли на 17%, прямые — на 20, квартирная плата — на 15—20%. Уровень цен поднялся на 20%. Общая сумма прямых налогов составляет 25—30% зарплаты рабочего, квартплата — 18—25%. Число безработных в 1969 г. достигло 3,9%. Ширится борьба трудящихся в защиту своих интересов. В 1968 г. в забастовках участвовало 160 тыс. чел.

## ЗАПАДНЫЙ БЕРЛИН

Западный Берлин — политическое образование с особым международным статусом. Находится под оккупационным режимом. Расположен внутри территории Германской Демократической Республики, на расстоянии 180 км на восток от границы ГДР с ФРГ. *Территория — 481 кв. км. Население — 2150 тыс. чел. (1968 г.), немцы.*

В 1948 г. западные державы раскололи Берлин и оторвали западную часть города от ее естественного окружения. Учитывая сложившееся положение, социалистические страны рассматривают Западный Берлин как самостоятельную единицу. Статус Западного Берлина как территории, не принадлежащей ФРГ и не находящейся под юрисдикцией ее властей, признается и западными державами. Тем не менее определенные круги ФРГ продолжают политику вмешательства в дела Западного Берлина.

В соответствии с конституцией Западного Берлина (принята в 1956 г.) высший орган власти города — палата депутатов. Исполнительная власть осуществляется сенатом (правительством) во главе с правящим бургомистром, к-рый избирается палатой депутатов. Правящий бургомистр — К. Шюц. Органы власти Западного Берлина подконтрольны в своих действиях военной администрации оккупационных властей.

Политические партии, профсоюзы: *Социал-демократическая партия* — правящая (председатель — К. Шюц); *Христианско-демократический союз*; *Свободно-демократическая партия*. Требования этих партий как в области внутренней, так и внешней политики в основном совпадают с программами соответствующих партий Западной Германии. *Социалистическая единая партия Западного Берлина* (СЕП Западного Берлина) ведет активную борьбу за мир, демократию и социальный прогресс. Председатель — Г. Дanelиус. Печатный орган — газета «Ди вархайт». *Объединение немецких профсоюзов* — включает 15 отраслевых профсоюзов. *Общество германо-советской дружбы — Западный Берлин.*

В Западном Берлине хорошо развита промышленность. Ведущие отрасли — электротехническая (концерны «Сименс» и «АЕГ»), общее

машиностроение. Имеются предприятия химической и полиграфической промышленности. Растет пищевкусовая промышленность. В целом экономика Западного Берлина развивается медленнее, чем в ФРГ и ГДР. В 1968 г. объем промышленной продукции города возрос на 4%. Инвестиции в промышленности снизились с 702 млн. марок ФРГ в 1966 г. до 500 млн. в 1968 г. В Западном Берлине остро ощущается недостаток рабочей силы. Многие предприниматели переводят свои предприятия в ФРГ.

## ИРЛАНДИЯ

Государство в Западной Европе, занимает большую часть о-ва Ирландия. *Территория* — 70 тыс. кв. км. *Население* — 2921 тыс. чел. (1969 г.), в основном ирландцы. *Столица* — Дублин (568 772 жит.). Крупные города: Корк (122 146), Лимерик (55 912), Уотерфорд (29 842). Гос. язык — ирландский и английский. Религия — римско-католическая.

Ирландия в течение семи столетий являлась колонией Великобритании. На протяжении этого времени ирландский народ боролся за независимость своей страны. В 1921 г. большая часть Ирландии добилась статуса доминиона Великобритании; в апреле 1949 г. она провозгласила себя Ирландской республикой. Меньшая, северная часть (6 графств Ольстера) осталась под властью Великобритании. Борьба против империалистического раздела страны — одна из главных задач, стоящих перед ирландским народом.

Правительство Ирландии официально проводит политику нейтралитета и неучастия в военных блоках. Ирландия одна из первых подписала Договор о нераспространении ядерного оружия (1968 г.). Вместе с тем, испытывая постоянное давление извне, со стороны правительств Великобритании и США, и изнутри, со стороны реакционной католической церкви, правительство Ирландии по ряду важнейших международных вопросов фактически выступает в союзе с западными державами. Так, оно отказалось осудить агрессию США во Вьетнаме, не устанавливает дипломатических отношений с социалистическими странами.

В 1967 г. правительство Ирландии одновременно с Великобританией выдвинуло просьбу о вступлении в Европейское экономическое сообщество («Общий рынок»).

Ирландия — буржуазная республика. Глава государства — президент (с июня 1966 г. — Имон де Валера). Законодательный орган — парламент, состоит из сената и палаты представителей. Исполнительную власть осуществляет правительство. Премьер-министр — Дж. Линч.

С 1957 г. у власти стоит партия *Фианна файл* (республиканская) — основана в 1926 г., националистическая партия городской и сельской буржуазии. Лидер — Дж. Линч. Оппозиционные партии: *Фине гал* (Партия объединенной Ирландии) — основана в 1933 г., партия крупной буржуазии; *Лейбористская партия* — основана в 1912 г., социал-реформистская.

Интересы трудящихся защищает *Коммунистическая партия Ирландии* (КПИ), объединяющая коммунистов Ирландской республики и Северной Ирландии. Создана в 1933 г. как всерландская марксистско-ленинская партия и существовала до 1940 г., когда ее деятельность была временно прекращена. В 1948 г. восстановлена и до 1970 г. действовала под названием Ирландская рабочая партия. 15 марта 1970 г. слилась с Коммунистической партией Северной Ирландии в единую Коммунистическую партию Ирландии. Своей задачей партия ставит борьбу за создание прогрессивных правительств в обеих частях Ирландии. Секретарь Исполкома — М. О'Риордан. Партия издает еженедельный бюллетень «Айриш уоркерс войс», ежемесячник «Айриш социалист» и дискуссионный журнал «Айриш социалист ревью».

*Ирландский конгресс пред-юнионов* — профсоюзное объединение трудящихся Ирландской республики и Северной Ирландии.

Ирландия — индустриально-аграрная страна. В 1968 г. доля промышленности в совокупном национальном продукте составила 32,4%, сельского хозяйства — 19,6, услуг — 48%. Основная отрасль сельского хозяйства — животноводство. Поголовье на 1969 г.: крупный рогатый скот — 5700 тыс., овцы — 4239 тыс. (1967 г.), свиньи — 1100 тыс., птица — 10 млн. Ок. 70% фермерских хозяйств — мелкие и средние (до 20 га). Почти половина обрабатываемых земель принадлежит крупным фермам (от 40 га и выше), составляющим лишь 10% общего числа хозяйств. Ок. 50% земельной площади приходится на сенокосы и пастбища. Обрабатывается лишь 7%. Земледелие играет незначительную роль и не обеспечивает потребности страны в хлебе. Сбор основных с.-х. культур в 1968 г. (тыс. т): пшеница — 290, овес — 269, ячмень — 610, картофель — 1626, сахарная свекла — 1060. Развито морское и речное рыболовство (сельдь, мерлан, камбала, треска, семга, крабы).

За последнее десятилетие значительное развитие получила промышленность. Имеются небольшие предприятия горнодобывающей, металлургической, машиностроительной промышленности, по производству радиоприемников и телевизоров, по переработке с.-х. сырья. Относительно развиты легкая, пищевая и табачная промышленность, пивоварение. В 1968 г. добыто 172 тыс. т угля, произведено 4,5 млрд. кет-ч электроэнергии.

Ряд отраслей промышленности контролируется иностранным, преимущественно английским, капиталом. Усиливается приток американ-

ских и западногерманских капиталов. Среднегодовые темпы роста производства в Ирландии — 3,5—4%.

Общая протяженность шоссеиных дорог — ок. 83 тыс. км. Парк легковых автомобилей — 296 тыс., грузовых — ок. 60 тыс. (1966 г.). Длина ж.-д. сети — 2,3 тыс. км. Огромное значение имеют морские перевозки.

Главные предметы экспорта: живой скот, продовольствие, напитки, табак, текстиль, обувь. Основным торговым партнером Ирландии является Великобритания (в 1969 г. — 52% импорта и 66% экспорта).

В 1965 г. правительства Ирландии и Великобритании заключили так наз. соглашение об англо-ирландской зоне свободной торговли, предусматривающее постепенную отмену к 1975 г. всех тарифов и таможенных пошлин. Соглашение способствовало увеличению объема англо-ирландской торговли, однако в конечном итоге ведет к большому дефициту в торговле Ирландии с Великобританией, к подрыву национальной ирландской промышленности, к росту безработицы.

Несмотря на некоторые улучшения в развитии экономики, в стране по-прежнему не обеспечивается полная занятость трудоспособного населения. Насчитывается св. 57 тыс. зарегистрированных безработных (1969 г.).

## ИСЛАНДИЯ

### (Республика Исландия)

Государство расположено на одноименном острове на северо-западе Европы. *Территория* — 103 тыс. кв. км. *Население* — 201 тыс. (1969 г.); более 90% исландцы. *Столица* — Рейкьявик, 81 тыс. (1968 г.). Крупные города: Акурейри (ок. 10 тыс.), Хафнафьордур (ок. 8 тыс.), Вестманаяр (5 тыс.), Кефлавик (ок. 5 тыс.). Гос. язык — исландский. Церковь — евангелически-лютеранская.

В течение пяти с половиной веков (с 1380 г.) Исландия принадлежала Дании. В 1918 г. добилась независимости, но оставалась в унии с Данией под правлением датского короля. В июне 1944 г. провозглашена независимой республикой. В 1949 г. Исландия была втянута в НАТО. На ее территории размещаются американские войска и базы (крупная база в районе Кефлафика, оборудуется военно-морская база в Хафнафьордуре). В марте 1970 г. Исландия вошла в ЕАСТ.

Исландия — парламентская республика. Законодательная власть принадлежит президенту и двухпалатному парламенту — альтингу. Исполнительную власть осуществляет президент и правительство. Президент — К. Эльдьяурн, функции премьер-министра временно испол-

няет И. Хафстейн. В правительственную коалицию входят представители консервативной и социал-демократической партий.

*Партия независимости* (консервативная) — основана в 1929 г., представляет интересы финансового капитала, рыбопромышленников и рыбороторговцев, оказывает влияние на часть трудящихся. Обязанности лидера партии временно исполняет И. Хафстейн. *Социал-демократическая партия Исландии* — основана в 1916 г., объединяет часть рабочих и средние слои населения, поддерживает проамериканский курс правящих кругов. Лидер партии — Г. Гисласон. *Прогрессивная (фермерская) партия* — основана в 1916 г., объединяет средних и мелких землевладельцев, часть средних слоев городского населения. *Народный союз* — возник в 1956 г. как предвыборный блок Единой социалистической партии Исландии (ЕСПИ) и группы левых социал-демократов. В 1968 г. на базе этого блока была создана политическая партия *Народный союз*, в к-рую вошла значительная часть членов самораспустившейся ЕСПИ. Рейкьявская организация ЕСПИ (ок. 40% членов партии) не вошла в новую партию; на ее основе в ноябре 1969 г. создана *Организация исландских социалистов*, руководствующаяся программой, близкой к программе прежней ЕСПИ.

*Федерация исландских профсоюзов (АСИ)* — объединяет 133 профсоюза.

Исландия — аграрная страна. Полезными ископаемыми и сырьевыми ресурсами не располагает. Единственное ее богатство — гидроэнергия, запасы к-рой исчисляются в 31—35 млрд. *квт.* Годовое производство электроэнергии — 700 млн. *квт-ч* (1969 г.). Основу экономики составляет рыболовство и рыбоперерабатывающая промышленность: рыбоконсервные и жиромучные заводы, засолочные станции и холодильники (занято ок. 14% населения). Улов рыбы в 1969 г. составил 658 тыс. *т.*

Имеется цементный завод, завод по производству искусственных удобрений, несколько предприятий пищевкусовой и легкой промышленности, а также судоремонтные мастерские и станции обслуживания автотранспорта.

Проводя так наз. политику индустриализации, правительство Исландии в последние годы усиленно привлекает в страну иностранный капитал. С помощью швейцарского капитала ведется строительство электростанции и алюминиевого комбината (проектная производительность — 66 тыс. *т* в год), к-рый будет перерабатывать импортное сырье.

В сельском хозяйстве занято ок. 14% населения (1969 г.). Ведущая отрасль — животноводство, полностью обеспечивает потребности страны в мясе, молоке и масле. В 1968 г. произведено: баранины — 12 372 *т*, молока — 95 467 *т*. Ок. 60% земельной площади приходится на сенокосы и пастбища, обрабатывается лишь 10%. Производство картофеля в 1968 г. составило ок. 60 тыс. *ц.*

Основная часть грузоперевозок осуществляется торговым флотом (109 судов общим тоннажем 83 524 *бр. рег. т*). Важное значение имеет авиатранспорт (81 самолет). Компании «Ллофт лейдир» и «Айслэндейр» осуществляют значительную часть перевозок на международных линиях. Автомобильный парк насчитывал в 1969 г. 40 тыс. автомашин, в т. ч. 33 тыс. легковых. Протяженность дорог — 11,5 тыс. км.

Исландия имеет торговые отношения более чем с 70 странами. Основные торговые партнеры (доля во внешнеторговом обороте): Скандинавские страны — 22,1%, США — 16,6, Англия — 13,2, ФРГ — 16,7, все социалистические страны — 13,1, Советский Союз — 10,1%. Ок. 90% стоимости экспорта обеспечивает продукция рыбоперерабатывающей промышленности (1968 г.).

Доля национального дохода на душу населения в 1968 г. сократилась на 18%, уровень цен поднялся в среднем на 14%. В стране растет безработица. В 1969 г. было ок. 5,5 тыс. безработных (15%).

## ИСПАНИЯ

Государство на юго-западе Европы, занимающее св.  $\frac{5}{6}$  Пиренейского п-ова, включает Балеарские, в т. ч. Питиузские, о-ва в Средиземном море и Канарские о-ва в Атлантическом океане. *Территория* — 503 492 кв. км. *Население* — 32,5 млн. чел. (1970 г.); испанцы, баски, галисийцы, каталонцы. *Столица* — Мадрид, 2900 тыс. (1970 г.). Крупнейшие города: Барселона (1900 тыс.), Валенсия (600 тыс.), Севилья (530 тыс.), Бильбао (312 тыс.). Гос. язык — испанский. Большинство верующих — католики.

Испания удерживает под своим господством владение в Африке (Западная Сахара), районы городов Сеуга и Мелилья на побережье Марокко — общая площадь примерно 267,1 тыс. кв. км.

Начало созданию испанского государства положило объединение (1479 г.) королевства Кастилии и Арагона. В XVI—XVIII вв. Испания захватила обширные территории в Америке, Африке, Азии и Европе. Одновременно с расширением заморских владений в Испании происходило объединение государства, укрепление абсолютизма и церкви, расширение крупного землевладения. Начавшаяся в 1931 г. буржуазно-демократическая революция в Испании свергла монархию и провозгласила республику. После падения Испанской республики в результате военного мятежа 1936—39 гг. в стране была установлена диктатура Франко. Годы господства фашистской диктатуры ознаменовались жестоким террором и репрессиями, ликвидацией политических, социальных и экономических завоеваний республики.



В последнее время в стране происходят сдвиги в позициях тех сил (церковь, фаланга, армия), к-рые в свое время помогли Франко прийти к власти. Большинство слоев испанского общества по разным причинам и преследуя неодинаковые цели требует замены фашистского режима демократической системой. Забастовочное движение в Испании является одним из самых активных в Западной Европе.

Под давлением народных масс и влиянием тех перемен, к-рые происходят среди сил правящей группировки, фашистский режим вынужден идти на уступки. Попытки правящих групп «либерализовать» режим привели к его определенной эволюции (повышение роли кортесов и профсоюзов, частичная отмена военного судопроизводства, нек-рое ослабление цензуры и печати).

С 1953 г. Испания имеет военные соглашения с США (продлены в 1963 и 1970 гг.). На ее территории создана мощная система американских военных баз (в т. ч. военно-морская база атомных подводных лодок).

По закону о престолонаследии 1947 г. Испания — «традиционная, католическая социальная и представительная монархия». Глава государства — генералиссимус Франсиско Франко Баамонде; он же главнокомандующий вооруженными силами и премьер-министр. Ему подчинены кортесы (законодательно-совещательный орган). В соответствии с конституционной реформой 1966 г. Национальный совет «Национального движения» объявлен второй законодательной палатой страны. В июле 1969 г. принц Хуан Карлос Бурбон утвержден кортесами преемником Франко на посту главы государства в случае ухода Франко с политической арены.

Правящая фашистская партия — *Испанская традиционалистская фаланга ХОНС* (хунты национал-синдикалистского наступления, или «Национальное движение», создана декретом Франко в 1937 г.); выражает интересы гос. монополистического капитала, наиболее реакционных слоев финансовой олигархии, крупных земельных собственников и буржуазии. В 1969 г. представители католической организации «Священное общество святого креста и дела господня» («Опус деи») заняли в правительстве почти все посты, вытеснив «Национальное движение», переживающее серьезный кризис, на второй план. Глава партии — Франко.

Деятельность других партий запрещена с 1939 г. Несмотря на это, в стране и за рубежом действует ряд политических партий и группировок.

С критикой отдельных сторон фашистского режима выступает *Испанская социалистическая рабочая партия*, организации *Католическое действие*, *Испанский союз* (или Единство действий), *Христианско-демократический союз*, ряд националистических организаций Страны басков, Каталонии, Галисии.

*Коммунистическая партия Испании* (КПИ) — создана в 1920 г.,

с марта 1939 г. работает в подполье. КПИ — единственная политическая оппозиционная сила в стране, к-рая имеет программу действий как на ближайшее время, так и на более длительный период: представляет собой крепкую организацию, пользуется влиянием среди трудящихся. Выступает за единство действий со всеми оппозиционными партиями и группами с целью мирного демократического преобразования страны. Председатель КПИ — Д. Ибаррури, генеральный секретарь — С. Каррильо. Центральный орган — газета «Мундо обреро».

В стране разрешена деятельность лишь так наз. вертикальных синдикатов (профсоюзов), поставленных под контроль правительства. Всего насчитывается 26 отраслевых синдикатов, объединенных в *Испанскую профсоюзную организацию*. Параллельно с официальными профсоюзами возникают и действуют рабочие организации — рабочие комиссии.

Испания — индустриально-аграрная страна со средним уровнем развития промышленности. Обладает крупными запасами угля, железной руды, пирита, ртути, урана, вольфрама, свинца, сурьмы, висмута и др. В экономической жизни страны велика власть монополий. В их руках сосредоточено производство 45% электроэнергии, ок. 80% черных металлов, 75% цемента, 70% стекла, 40% бумаги, 75% сахара, 50% хлопка, 100% производства нефти.

Важные позиции в экономике, особенно в тяжелой промышленности, занимает иностранный, гл. обр. американский, капитал. Значительные капиталовложения, обновление промышленного оборудования и увеличение производственных мощностей обусловили относительно высокие среднегодовые темпы прироста промышленного производства, к-рые в последние 15 лет составили 7,5%. В 1939—69 гг. промышленное производство выросло в 4 раза, а с.-х. продукция — на 24%. Доля промышленности в национальном доходе составляет 36,6%, сельского хозяйства — 20 и услуг — 43,4%. Серьезные изменения произошли в структуре промышленности страны: 60% приходится на долю тяжелой промышленности. Однако испанская промышленность до сих пор остается чрезвычайно раздробленной. Страна занимает одно из последних мест среди капиталистических стран Европы по выплавке стали, производству электроэнергии и добыче угля.

Наиболее развиты отрасли: горнодобывающая, черная металлургия, машиностроение, автомобилестроение, электротехническая, химическая и старейшая отрасль — текстильная. Ведущие отрасли военной промышленности: авиационная, артиллерийская, производство боеприпасов, судостроение.

В 1969 г. добыто 12,9 млн. *т* каменного угля, 6 млн. *т* железной руды, произведено 2,5 млн. *т* чугуна, 3,6 млн. *т* стали, 2,4 млн. *т* проката, 40 млрд. *квт-ч* электроэнергии, выпущено 370 тыс. автомобилей.

Испания — крупная виноградарская и винодельческая страна (херес, мадера и др.). В 1969 г. произведено 35 млн. *га* вина. По производству оливкового масла (в 1969 г. — 700 тыс. *т*) она занимает 1-е место в мире. Сбор цитрусовых в 1969 г. составил 2616 тыс. *т*. Выращивается также пшеница (в 1969 г. — 4,5 млн. *т*), ячмень (4 млн. *т*), маис (1,5 млн. *т*), овес, миндаль, лесной орех, табак. Поголовье скота в 1969 г. (тыс. голов): крупный рогатый скот — 3700, овцы — 20 400, козы — 2400, свиньи — 4200, лошади — 320, мулы — 780, ослы — 490. Настриг шерсти составил ок. 35 млн. *кг*.

В крайне отсталом сельском хозяйстве Испании сохранились крупные латифундии и другие пережитки феодализма. Ок. 2,5 млн. испанских крестьян имели в 1969 г. участки до 5 *га*, тогда как менее 1% земельных собственников (немногим более 51 тыс. чел.) владели св. 50% земли. В стране широко распространена кабальная аренда, с крестьян взывается 42 различных налога.

Общая длина шоссейных дорог — 140 тыс. *км*, ж.д. — 18 тыс. *км*. По техническому оснащению железных дорог Испания занимает одно из последних мест в Европе.

Значительную роль в экономике играет иностранный туризм (в 1969 г. доход от туризма составил 1310 млн. долл.) и денежные переводы испанских эмигрантов своим родственникам в Испании (в 1969 г. — более 500 млн. долл.).

Ок. 60% экспорта Испании приходится на продукты сельского хозяйства. В импорте ведущее место занимает продукция машиностроения, нефть, сталь, металлические изделия, химические товары. Основные торговые партнеры: США, ФРГ, Франция.

Национальный доход в 1939—69 гг. увеличился почти в 3 раза, но распределяется крайне неравномерно: 45% присваивает 1 млн. владельцев средств производства, а на 9 млн. трудящихся приходится всего лишь 38% национального дохода. Самодеятельное население Испании насчитывает 13 млн. чел. 40% — индустриальные и торговые рабочие. Вместе с с.-х. рабочими испанский пролетариат составляет 56% самостоятельного населения. Низкий уровень жизни и невозможность найти работу в стране вызывают постоянную эмиграцию. В поисках работы Испанию ежегодно покидают в среднем ок. 200 тыс. чел.

Борьба рабочего класса за свои политические и экономические права заставила правительство пойти на нек-рые уступки. Однако жизненный уровень испанских рабочих остается одним из самых низких в Западной Европе.

Остро стоит в Испании национальный вопрос. В последние годы народы Каталонии, Страны басков и Галисии усилили борьбу за свои национальные права.

## ИТАЛИЯ

### (Итальянская Республика)

Государство на юге Европы, занимает Апеннинский п-ов, южные и западные склоны Альп, о-ва Сардинию, Сицилию и ряд мелких о-вов. *Территория* — 301,2 тыс. кв. км. *Население* — св. 54,5 млн. чел. (1970 г.); 98% населения — итальянцы, остальные — фриулы, тирольцы, албанцы и др. *Столица* — Рим, 2650 тыс. жит. (1968 г.). Крупнейшие города: Милан (1683,7 тыс.), Неаполь (1236 тыс.), Турин (1131,5 тыс.), Генуя (844,5 тыс.), Палермо (651 тыс.). Гос. язык — итальянский. Преобладающая религия — католическая.

Италия была первой страной, в к-рой начали складываться зачатки капиталистических отношений (XIV—XV вв.). Однако затем она надолго отстала в своем экономическом и политическом развитии от других западноевропейских стран. Значительно позже, чем в других странах Европы (лишь к 1870 г.), в Италии было создано единое национальное государство. Буржуазно-демократическая революция во многом осталась незавершенной; в стране, особенно в ее южных областях, сохранились сильные феодальные пережитки.

В 1922 г. правящие круги Италии установили в стране фашистскую диктатуру. Массовое движение Сопровитвления фашизму, развернувшееся в 1943—45 гг., явилось предпосылкой установления в стране в июне 1946 г. республиканского строя. Под нажимом левых сил в принятую в 1947 г. конституцию был включен ряд положений, отвечающих интересам трудящихся. Вместе с тем монополистическая буржуазия Италии, сохранив в своих руках основные средства производства, сумела консолидировать свои силы и перейти в контрнаступление. После удаления из правительства в мае 1947 г. коммунистов и социалистов внешнеполитический курс страны получил проамериканскую направленность. Италия — одна из стран основателей агрессивного Североатлантического союза. На территории страны размещаются военные базы НАТО. Итальянские правящие круги активно участвуют в процессе западноевропейской интеграции. В 1951 г. Италия вступила в Европейское объединение угля и стали, в 1957 г. — в «Общий рынок».

Италия — парламентарная республика. Глава государства — президент (с декабря 1964 г. — Д. Сарагат, бывший лидер социал-демократической партии). Законодательная власть принадлежит парламенту, состоящему из палаты депутатов и сената; исполнительная — правительству (Совет министров). В сформированное в августе 1970 г. левоцентристское правительство входят 16 представителей Христианско-демократической партии, 6 социалистов, 4 унитарных социалиста и 1 республиканец. Председатель Совета министров — Э. Коломбо (Христианско-демократическая партия).

*Христианско-демократическая партия* (ХДП) — создана в 1943 г. на базе католической «народной партии», выражает интересы монополистической буржуазии и аграриев. Тесно связана с Ватиканом. В партию входит значительная часть трудящихся-католиков. *Итальянская социалистическая* — создана в 1892 г. С 1966 г. по июль 1969 г. социалисты вместе с социал-демократами входили в состав Объединенной социалистической партии. *Унитарная социалистическая* — правая социал-демократическая партия, возникла в июле 1969 г. в результате выхода правого крыла из Объединенной социалистической партии. *Итальянская республиканская* — создана в 1832 г., партия мелкой и средней буржуазии. *Итальянская либеральная* — создана в 1845 г., правобуржуазная, консервативная партия, представляет интересы части крупной буржуазии и аграриев. *Итальянская социалистическая партия пролетарского единства* — создана в 1964 г., левая социалистическая партия, выступающая с позиций единства действий с компартией. *Итальянское социальное движение* — неофашистская партия, создана в 1947 г.

Главной силой левой оппозиции является *Итальянская коммунистическая партия* (ИКП), создана в 1921 г. ИКП — самая крупная из компартий, действующих в капиталистических странах. Генеральный секретарь — Л. Лонго. Центральный орган — ежедневная газета «Уни-та».

*Всеобщая итальянская конфедерация труда* — профсоюзное объединение, входит в ВФП, объединяет трудящихся — коммунистов, социалистов, беспартийных; *Итальянская конфедерация профсоюзов трудящихся* — находится под влиянием Христианско-демократической партии; *Итальянский союз труда* — профсоюз социал-демократического направления.

Италия — развитая индустриально-аграрная страна.

В 1969 г. она дала 3,6% общего объема промышленного производства капиталистического мира (6-е место среди капиталистических стран). Доля промышленности в национальном продукте страны в 1968 г. составляла 38,7%, сельского хозяйства — 11%, сферы обращения и услуг — 50,3%. Объем валового национального продукта в 1968 г. вырос на 5,9%.

Господствующие позиции в экономике принадлежат крупному монополистическому капиталу. 690 крупнейших компаний (1,4% общего числа компаний) владеют 72,8% акционерного капитала. Возрастает роль государственно-монополистического сектора, на который в 1967 г. приходилось 13% рабочих и служащих и более 20% промышленной продукции страны.

Экономика Италии, лишенной сколь-либо значительных запасов угля, нефти и железной руды, в большой степени зависит от импорта

топлива и сырья. Страна располагает значительными ресурсами гидроэнергии, имеет запасы серы, ртути, мрамора и в меньшей степени природного газа.

Для итальянской экономики характерно растущее проникновение иностранного капитала (гл. обр. из США, Англии и ФРГ), прежде всего в наиболее перспективные отрасли промышленности.

Ведущие отрасли промышленности: машиностроение (автомобилестроение, судостроение, точное машиностроение, электротехника), пищевая, химическая, текстильная, металлургическая. Опережающими темпами развиваются машиностроение, электроника, атомная энергетика, нефтехимическая промышленность. В 1969 г. Италия произвела 16,4 млн. *т* стали, 7,8 млн. *т* чугуна, 31,3 млн. *т* цемента, 107,9 млрд. *квт-ч* электроэнергии, переработала 104,8 млн. *т* нефти (на 90% импортированной), выпустила 1596 тыс. автомобилей, 4,5 млн. холодильников, 2,7 млн. стиральных машин.

Сельское хозяйство Италии характеризуется наличием наряду с крупными капиталистическими хозяйствами феодальных форм землепользования, в т. ч. *испольщины*. Крупнейшие хозяйства (размером св. 1000 *га*), составляющие 1,4% всех хозяйств, владеют 31% всей земли. В то же время в стране насчитывается ок. 1,5 млн. безземельных крестьян и 1,7 млн. батраков.

Основные отрасли сельского хозяйства: производство зерновых, фруктов и овощей. В 1969 г. собрано (в млн. *т*): пшеницы — 9,5, кукурузы — 4,5, риса — 0,9, сахарной свеклы — 10,5, винограда — 10,9, цитрусовых — 2,4, яблок — 1,9, оливок — 2,6. Слабее развито животноводство. В 1969 г. насчитывалось крупного рогатого скота 10 млн., свиней — 7,2 млн., овец и коз — 9,3 млн. (1968 г.).

Участие Италии в «Общем рынке» наносит серьезный ущерб таким важным отраслям ее сельского хозяйства, как производство оливкового масла, молочных продуктов, твердой пшеницы и др.

Общая протяженность железных дорог — 20,6 тыс. *км*, из них 9,8 тыс. *км* электрифицированы. Протяженность шоссейных дорог — 267 тыс. *км*. В 1968 г. насчитывалось 8976 тыс. автомашин, из них 8170 тыс. легковых. Тоннаж морского торгового флота — 6,5 млн. бр. *рег. т*. Итальянские авиакомпании перевезли в 1969 г. на внутренних и международных линиях св. 5 млн. пассажиров.

Оборот внешней торговли Италии в 1969 г. составил 15 000 млрд. *лир* (отрицательное сальдо внешнеторгового баланса — 450 млрд. *лир*). Дефицит внешнеторгового баланса покрывается в основном за счет поступлений от иностранного туризма (в 1969 г. Италию посетило 31 млн. туристов) и переводов итальянскими эмигрантами иностранной валюты своим родственникам в Италию (в 1968 г. — 463 млрд. *лир*).

Главное место во внешней торговле Италии занимают ФРГ, США,

Франция и Великобритания. Советско-итальянская торговля осуществляется на базе соглашений, заключаемых на четырехлетний срок. В итальянском импорте из СССР основной удельный вес занимают нефть и нефтепродукты, лесотовары, целлюлоза, черные металлы, каменный уголь. Главные товары итальянского экспорта в СССР: промышленное оборудование, морские суда, химические товары, цитрусовые. Важное значение для развития советско-итальянских экономических связей имеет соглашение с ФИАТ о сотрудничестве в строительстве в СССР крупного автомобильного завода и подписанное в 1969 г. с нефтеметановым концерном ЭНИ соглашение, предусматривающее поставки в Италию по газопроводу более 100 млрд. куб. м советского природного газа и поставки из Италии в СССР труб и другого оборудования для газовой промышленности.

В 1968 г. в стране было 1048 тыс. официально зарегистрированных безработных и 1300 тыс. частично безработных. По официальным данным, средняя заработная плата рабочего в 1968 г. составляла 86,5 тыс. лир, в то время как прожиточный минимум типовой семьи равнялся 115 тыс. лир в месяц. Стоимость жизни в течение последних лет непрерывно возрастала: с 1958 по 1968 г. розничные цены выросли на 38%. Все это побуждает большое число итальянских трудящихся эмигрировать за границу.

Трудящиеся Италии ведут активную борьбу за свои экономические и социальные права, за мир, выход Италии из НАТО. Широким размахом, боевитостью и высоким уровнем единства отличаются стачечные выступления, в ходе которых наряду с чисто экономическими требованиями выдвигаются требования проведения глубоких демократических реформ, расширения прав трудящихся на предприятиях. В 1969 г. состоялись массовые общенациональные забастовки металлистов, строителей, государственных служащих и других категорий трудящихся, в результате которых были обновлены коллективные договоры, предусматривающие некое улучшение условий труда и жизни св. 5 млн. трудящихся. Общее число забастовочных часов в 1969 г. составило ок. 600 млн. Во всеобщей забастовке 19 ноября 1969 г. участвовало ок. 20 млн. человек, т. е. практически почти все самостоятельное население Италии.

## ЛИХТЕНШТЕЙН

### (Княжество Лихтенштейн)

Государство в Центральной Европе, между Швейцарией и Австрией. *Территория* — 157 кв. км. *Население* — 21 тыс. чел. (1969 г., оценка). *Столица* — Вадуц (3,9 тыс. жит.). Гос. язык — немецкий. Преобладающая религия — католическая.

Княжество основано в 1719 г., стало независимым с 1866 г., в 1868 г. провозгласило нейтралитет. С 1924 г. находится в таможенном союзе со Швейцарией, к-рая осуществляет также дипломатическое представительство Лихтенштейна за границей и обеспечивает почтовую связь.

Лихтенштейн — конституционная монархия. Правящий князь — Франц-Иосиф II. Законодательный орган — ландтаг (парламент), состоит из 15 депутатов; утверждает правительство из 4 министров. Глава правительства — Г. Батлинер.

Политические партии: *Прогрессивная бюргерская* — правая; *Союз отечества* — буржуазно-фермерская; *Социально-христианская* — левая.

Около половины населения занято в промышленности (текстиль, обработка дерева, кожи, гончарное производство, изготовление точных инструментов, зубных протезов. Всего в стране 35 предприятий с 4 тыс. рабочих. 14% населения занято в сельском хозяйстве (животноводство, виноградарство, посевы зерновых). По территории Лихтенштейна проходит ж.-д. магистраль Вена — Париж.

В связи с самыми низкими в Европе ставками подоходного налога (12%) в Вадуде зарегистрировано местопребывание св. 15 тыс. иностранных компаний, к-рые фактически не имеют ни одного служащего. Налог на эти компании является главным источником доходов страны.

## ЛЮКСЕМБУРГ

### (Великое Герцогство Люксембург)

Государство в Западной Европе. *Территория* — 2586 кв. км. *Население* — 336 тыс. чел. (1968 г.), в основном люксембуржцы. *Столица* — Люксембург (78 тыс. жит.). Крупные города: Эш, Дифферданж. Гос. языки — французский и немецкий. Господствующая религия — католическая.

Государство основано в 963 г. В современных границах существует с 1839 г. Лондонская конференция 1867 г. провозгласила Люксембург «вечно нейтральным» государством. В 1948 г. правящие круги Люксембурга нарушили политику нейтралитета, вступив в НАТО. Люксембург входит также в экономический союз Бенилюкс, «Общий рынок» и Западноевропейский союз.

Люксембург — конституционная монархия. Глава государства — великий герцог (Жан Нассауский). Законодательную власть осуществляет палата депутатов, перед к-рой ответственно правительство. Премьер-министр — П. Вернер. Правительство сформировано на основе коалиции Христианско-социальной и Демократической партий.

*Христианско-социальная (католическая) народная партия* — выражает интересы крупных промышленников и землевладельцев (пред-



седатель — Ж. Дюпонг); *Демократическая (либеральная) партия* — представляет интересы средней и частично мелкой буржуазии (председатель — Б. Конен), *Социалистическая рабочая партия* — реформистская.

*Коммунистическая партия Люксембурга* — создана в 1921 г. Выступает за осуществление социалистических преобразований, за мир и европейскую безопасность, за выход Люксембурга из НАТО и проведение традиционной политики нейтралитета. Председатель — Д. Урбани. Центральный орган — газета «Цейтунг фум летцебургер фоллек».

В 1965 г. произошло слияние социалистических и коммунистических профсоюзов в *Объединение люксембургских профсоюзов*. Под контролем Христианско-социальной партии находится *Объединение христианских профсоюзов* (католическое).

Люксембург — высокоразвитая индустриальная страна. Основу экономики составляет современная крупная металлургическая промышленность, контролируемая бельгийско-французским капиталом. На шести крупных металлургических заводах (25 тыс. рабочих) в 1969 г. выплавлено 4,8 млн. *т* чугуна и 5,5 млн. *т* стали. Добыча железной руды составила 6,4 млн. *т*. Более половины потребляемой железной руды ввозится (из Франции, Швеции, Португалии, Бразилии). В сельском хозяйстве занято 10% населения, на него приходится 6% национального дохода (1969 г.). Наиболее развиты животноводство, овощеводство, виноградарство и виноделие. В 1969 г. насчитывалось 190 тыс. голов крупного рогатого скота, в т. ч. 60 тыс. коров, 100 тыс. свиней. Сбор пшеницы составил 50 тыс. *т*, овса — 42 тыс. *т*, картофеля — 82 тыс. *т*.

Общая протяженность автомобильных дорог — 4,5 тыс. *км*, железных — ок. 400 *км*. Авиакомпания «Люксэр» обслуживает международные линии.

В экспорте 30% приходится на ФРГ, 21% — на Бельгию, 11% — на Францию, 9% — на США, 8,4% — на Нидерланды.  $\frac{2}{3}$  экспорта составляет сталь. Импортируется зерно, машины, нефть, уголь, кокс.

В условиях высокой хозяйственной конъюнктуры трудящимся зачастую удается добиваться выполнения своих требований о повышении зарплаты. Однако рост ее отстает от роста стоимости жизни в результате систематического повышения цен, налогов, квартплаты и платы за другие коммунальные услуги.

## МАЛЬТА

Государство, занимающее группу островов в центральной части Средиземного моря. Наиболее крупные из них: Мальта, Гоцо и Комино. *Общая территория* — 316 кв. *км*. *Население* — 319 тыс. (1968 г.), гл. обр.

мальтийцы. *Столица* — Ла-Валлетта (18 348 жит.). Гос. языки — мальтийский и английский. Религия — римско-католическая.

С 1800 по 1964 г. Мальта была колонией Великобритании. По конституции, предоставленной Мальте в 1961 г., правительство получило право распоряжаться делами страны, за исключением вопросов внешних сношений и обороны, решения по к-рым принимались правительством метрополии.

По конституции 1964 г. Мальта — независимое государство. Но она по-прежнему остается важнейшей военно-морской и военно-воздушной базой Великобритании и НАТО. На острове размещена штаб-квартира Средиземноморского командования НАТО. Мальта — член Западноевропейского союза, в 1967 г. подала заявление об установлении связей с «Общим рынком».

Мальта входит в состав Содружества наций, возглавляемого Великобританией. Глава государства — королева Великобритании, к-рую на острове представляет генерал-губернатор (с 1962 г. — М. Дормен). Законодательный орган — палата представителей. Партия, получившая более 50% мест в парламенте, формирует правительство. С 1966 г. у власти стоит *Националистическая партия*. Лидер — премьер-министр Б. Оливье. Главная оппозиционная партия — *Лейбористская партия Мальты*.

В стране действует *Конфедерация профсоюзов Мальты*, в составе к-рой 21 профсоюз. Входит в Международную конфедерацию христианских профсоюзов.

Экономика Мальты была приспособлена гл. обр. для удовлетворения нужд вооруженных сил Великобритании, расположенных на острове. Господствующее положение в промышленности занимает английский капитал (75% выпускаемой продукции). Усиливают свои позиции американский и западногерманский капитал. Имеются доки и судоремонтные мастерские, предприятия строительной и легкой промышленности, в основном по переработке с.-х. сырья. Выращиваются пшеница, ячмень, картофель, фрукты, цветы.

Мальтийское правительство предпринимает попытки изменить одностороннюю ориентацию экономики страны: военно-морские доки переоборудуются для использования их торговым флотом, создаются новые отрасли промышленности с привлечением иностранного капитала. Мальта превращается в крупный центр международного туризма. Вместе с тем правительство договорилось с правительством США об использовании Мальты 6-м американским флотом в качестве ремонтной базы и для учений морской пехоты.

Экономика Мальты не обеспечивает полной занятости населения. На острове имеется постоянная армия безработных (в 1967 г. — 7 тыс., 8% всей рабочей силы). Значительная часть трудоспособного населения эмигрирует, в основном в Австралию и Великобританию.

## МОНАКО

Карликовое государство в Европе на побережье Средиземного моря, с суши граничит с Францией.

*Территория* — ок. 1,6 кв. км. *Население* — ок. 25 тыс. чел. (1969 г.), св. 15 тыс. — французы, остальные — итальянцы, монегаски (подданные Монако и пр.). *Столица* — Монако (ок. 3 тыс. жит.). Страна состоит из трех слившихся городов (административных округов): Монако, Монте-Карло и Кондамин. Гос. язык — французский. Религия — католическая.

Монако — конституционная монархия (княжество), находящаяся с 1918 г. под протекторатом Франции. По конституции 1962 г. законодательная власть принадлежит князю (с 1949 г. — князь Ренье III) и Национальному совету (парламент). Исполнительную власть осуществляет правительственный совет во главе с государственным министром, выделяемым из числа французских граждан французским правительством. Монако имеет свои дипломатические представительства во Франции и в ряде других стран Европы. В большинстве стран интересы княжества представляет Франция.

Монако не член ООН, но входит в ряд его специализированных учреждений (ЮНЕСКО и др.).

Основной источник доходов государства — туризм и поступления от так наз. Общества морских купален, владеющего сетью гостиниц, игорных домов, особняков, купален, увеселительных заведений.оборот общества — несколько десятков миллионов франков в год. Страна расположена в зоне средиземноморских субтропиков и является одним из лучших курортов Французской Ривьеры. Ежегодно сюда приезжают сотни тысяч туристов (500—800 тыс. в последние 8 лет).

## НИДЕРЛАНДЫ

(Королевство Нидерландов)

Государство на северном побережье Западной Европы. *Территория* — 36,6 тыс. кв. км (с внутренними водами — 40,9 тыс. кв. км.). Часть территории расположена ниже уровня моря и защищена системой плотин и других гидротехнических сооружений. *Население* — 12,9 млн. чел. (1969 г.); в основном голландцы, на юге — фламандцы (1,5 млн.), на севере — фризы (250 тыс.). *Столица* — Амстердам, 845,8 тыс. жит. (1969 г.). Местопребывание парламента и правительства — Гаага (563,6 тыс. жит.). Крупнейшие города: Роттердам (699,3 тыс.), Утрехт (276,3 тыс.), Эйндховен (187,2 тыс.). Гос. язык — голландский. Более 40,5% населения — католики, 37,6% — протестанты.

Нидерланды имеют колониальные владения в Америке (площадь — 144 тыс. кв. км, население — ок. 600 тыс. чел.) — Суринам и Антильские о-ва (Кюрасао, Аруба и др.).

В XVII в. Голландия превратилась в мировую державу, «владычицу морей». В этот период голландская буржуазия захватила обширные колониальные владения в Азии (Индонезия, Цейлон, Малакка и др.), Африке, Южной и Северной Америке. В войнах XVII и XVIII вв. с Испанией, Англией, Францией и Швецией Нидерланды потерпели поражение и утратили мировое господство. В XIX—XX вв. Нидерланды стали одной из крупных империалистических держав.

Правящие круги Голландии проводят империалистическую политику. Нидерланды — член НАТО и других империалистических блоков. На их территории расположены американские базы, базы и склады оружия западногерманского вермахта.

Нидерланды — конституционная монархия. Законодательная власть принадлежит королю (с сентября 1948 г. — королева Юлиана) и Генеральным штатам (парламенту), состоящим из двух палат (первой и второй). Исполнительную власть осуществляет кабинет министров (правительство). Премьер-министр — П. де Йонг (Католическая народная партия).

*Католическая народная партия* — основана в 1901 г. (до 1945 г. называлась Римско-католическая) — партия крупной католической буржуазии и землевладельцев. Председатель — П. Аалберсе. *Антиреволюционная партия* (основана в 1878 г.) и *Христианско-исторический союз* (основан в 1908 г.) представляют интересы протестантской части крупной буржуазии, земельных собственников. *Народная партия за свободу и демократию (либеральная)* — основана в 1941 г., выражает интересы крупной и средней буржуазии. *Партия труда* — основана в 1946 г., реформистская. *Пацифистско-социалистическая партия* — образована в 1957 г.

*Коммунистическая партия Нидерландов* — создана в 1918 г. Председатель — Х. Хукстра. Центральный орган — «Де Ваархейд».

Профсоюзные центры: *Нидерландское объединение профсоюзов* (реформистское), *Католическая федерация профсоюзов*, *Национальное (протестантское) объединение профсоюзов*.

Нидерланды — высокоразвитая индустриально-аграрная страна с сильно развитыми внешней торговлей и судоходством. Из 4,6 млн. самодостаточного населения (1969 г.) в промышленности занято более 40%, в сфере услуг — 35%, в сельском хозяйстве — 9,4%. Страна бедна природными ресурсами. Имеются залежи каменного угля (добыча неуклонно сокращается: в 1937 г. — 14,2 млн. т, 1965 г. — 11,5 млн. т, в 1968 г. — 6,9 млн. т.). В послевоенные годы открыты месторождения нефти (в 1968 г. добыто 2,2 млн. т), обнаружены богатые запасы природного

газа, особенно в шельфе и на побережье Северного моря (добыча газа быстро растет: в 1961 г. — 41 млн. *куб. м*, в 1968 г. — 10 971 млн. *куб. м*).

В экономике господствует небольшая группа крупнейших монополий с большим участием иностранного капитала. Англо-голландский нефтяной концерн «Ройял датч-Шелл» занимает 2-е место в мире по добыче и переработке нефти, 3-е место среди всех промышленных монополий мира. Англо-голландская «Юнилевер» — самая крупная в мире пищевая монополия. 7-е место в мире среди монополий в электротехнической и радиоэлектронной промышленности занимает «Филипс».

Основные отрасли промышленности: судостроительная, черная металлургия, металлообработка, машиностроение, химическая, электротехническая, пищевкусовая, текстильная. Черная металлургия начала развиваться в основном после второй мировой войны. В 1968 г. произведено 2,8 млн. *т* чугуна, 3,7 млн. *т* стали и 2,7 млн. *т* проката. Быстро развивается химическая промышленность: с 1940 г. ее продукция выросла в 25 раз. По производству продукции этой отрасли Нидерланды стоят на 5-м месте в Европе и 9-м в мире.

Под с.-х. угодьями занято 2231 тыс. *га*.  $\frac{3}{4}$  обрабатываемой земли владеют капиталистические хозяйства, к-рые дают большую часть с.-х. продукции. В 1968 г. собрано: пшеницы — 679 тыс. *т*, ячменя — 389,5 тыс. *т*, картофеля — 5 млн. *т*, сахарной свеклы — 5,1 млн. *т*, овса — 318 тыс. *т*. По урожайности основных с.-х. культур Нидерланды занимают одно из первых мест в мире (пшеница озимая — 47 *ц* с 1 *га*, яровая — 40 *ц*, ячмень — 36 *ц*, овес — 42 *ц*, рожь — 32 *ц*, картофель — 345 *ц*, сахарная свекла — 495 *ц*). Такая урожайность достигается благодаря широкому применению минеральных и органических удобрений, высокой механизации. 55% всей с.-х. продукции дает животноводство. В 1968 г. насчитывалось 4,1 млн. голов крупного рогатого скота, в т. ч. 1865 тыс. молочных коров, 4,7 млн. свиней, произведено 7,8 млн. *т* молока (6-е место в мире по надою на одну корову), 118 тыс. *т* сливочного масла, 256 тыс. *т* сыра. Высоко развито птицеводство. В 1968 г. — 15,6 млн. кур-несушек, 23 млн. бройлеров, 603 тыс. уток, произведено 211 тыс. *т* яиц. Нидерланды занимают одно из первых мест в мире по тепличному хозяйству. Площадь парников и теплиц в 1968 г. составила 9,1 тыс. *га*.

В сельском хозяйстве усиливается процесс капиталистической концентрации производства, ведущий к разорению мелких крестьян. В 1967 г. насчитывалось 244 тыс. фермерских хозяйств (в 1959 — 290 тыс.).

По тоннажу торгового флота (5268 тыс. *т*). Нидерланды занимают 12-е место в мире, по автодорожным перевозкам (1,7 млн. легковых и 283 тыс. грузовых автомашин, 71,5 тыс. *км* дорог с твердым покрытием, 24,3 тыс. *км* — без покрытия) — 1-е место в Западной Европе. Состав торгового флота: 1297 судов, в т. ч. пассажирских — 31, грузовых —

1159, танкеров — 107. Внутренний флот насчитывает 12 115 судов, в т. ч. 1117 танкеров. По внутренним водам (46,4 тыс. км, 4441 км каналов) перевозится ок. 90 млн. т грузов (внутри Голландии) и ок. 30 млн. т — транзитом. Порт Роттердам занимает 1-е место в мире по грузообороту (91,2 млн. т).

Протяженность железных дорог — 3227 км. Имеется 523 локомотива, 1914 пассажирских, 18 173 товарных, 580 почтовых и специальных вагонов.

По объему внешнеторгового оборота Нидерланды занимают ведущее место в мире, а по размерам внешнеторгового оборота на душу населения — 1-е место. 54% внешнеторгового оборота приходится на страны «Общего рынка», в т. ч. 26% — на ФРГ, 17% — на страны Бенилюкса. На США приходится 11% импорта и 5% экспорта, на страны «зоны свободной торговли» (Англия, Скандинавские страны, Швейцария, Австрия) — соответственно 12 и 18%, на страны Азии — 9 и 6%, Африки — 2%, на социалистические страны — 2%. Экспортируются машины, полуфабрикаты, с.-х. продукты, химическая продукция. В импорте ведущее место занимают сырье (железная руда, нефть, лес), полуфабрикаты, машины и продовольствие.

В 1967 г. индекс розничных цен в Голландии увеличился по сравнению с 1958 г. на 33% , выросли тарифы на транспорт, коммунальные услуги. В 1968 г. цены возросли еще на 3,7%, в 1969 г. жизнь подорожала на 7,5%. 50% населения страны зарабатывает столько же, сколько получает дохода 5% крупных собственников. Военные расходы в 1968 г. составили 4 млрд. гульденов, что равно расходам на пенсии по старости, к-рые получают более 1 млн. чел. В конце 1969 г. насчитывалось 80 тыс. безработных.

В стране усиливается борьба трудящихся за социальные и демократические права. В 1969 г. рабочие ряда отраслей промышленности с помощью забастовок добились удовлетворения своих требований о повышении зарплат (2,5 тыс. рабочих картонажной промышленности, тысячи рабочих машиностроительных заводов и т. д.).

## НОРВЕГИЯ

### (Королевство Норвегия)

Государство на севере Европы, занимает западную и северную часть Скандинавского п-ова. *Территория* — 324 тыс. кв. км; вместе с архипелагом Шпицберген, о-вами Ян-Майен, Буве — 386, 6 тыс. кв. км. *Население* — 3867 тыс. (1970 г.); норвежцы — 97, 5%, саами, квены, шведы и др. 2,5%. *Столица* — Осло (487, 6 тыс.). Крупнейшие города: Тронхейм (123 тыс.), Берген (116 тыс.), Ставангер (80 тыс.), Кристиансанд

(54,9 тыс.). Гос. язык — норвежский. Официально признана государством евангелическо-лютеранская церковь.

Формирование Норвегии как государства относится к IX—X вв. С XVI в. она стала объектом борьбы Дании и Швеции. В 1537 г. лишилась политической самостоятельности и превращена в датскую провинцию. Под давлением Швеции в 1814 г. подписала шведско-норвежскую унию. Самостоятельным государством стала лишь в 1905 г. С апреля 1940 г. по май 1945 г. была оккупирована фашистской Германией. В октябре 1944 г. советские войска разгромили гитлеровскую «полярную армию» и изгнали захватчиков из северных районов Норвегии, положив начало ее освобождению.

В послевоенный период политический курс Норвегии в основном определяется участием (с 1949 г.) в НАТО и направлен на тесное политическое и военно-экономическое сотрудничество с ведущими державами этого блока (США, Англия, ФРГ).

Норвегия — конституционная монархия. Глава государства — король (с 1957 г. — Улаф V). Высший законодательный орган — стортинг (парламент). Исполнительная власть осуществляется (формально) королем через назначаемое им правительство — Государственный совет. Премьер-министр с 1965 г. — П. Бортен.

В результате парламентских выборов 1965 г. правительственная власть в Норвегии, в течение 30 лет находившаяся в руках социал-демократов, перешла к буржуазной коалиции, в состав которой входят: *Партия Хёйре* (правая) — основана в 1884 г., консервативная, представляет интересы крупной буржуазии (председатель — К. Виллок); *Венстре* (левая) — основана в 1884 г., либерально-буржуазная, представляет интересы средней и мелкой буржуазии, интеллигенции (председатель — Х. Сейп); *Партия центра* — основана в 1920 г., представляет интересы сельской буржуазии, лесовладельцев (председатель — И. Аустерхейм); *Христианская народная партия* — основана в 1933 г., представляет интересы религиозно настроенных кругов средней и мелкой буржуазии, поддерживается лютеранским духовенством (председатель — К. Корвалд). Оппозиционные партии: *Норвежская рабочая партия* (НРП) — социал-демократическая, крупнейшая в стране, основана в 1887 г., с 1935 по 1965 г. была правящей; *Социалистическая народная партия* (СНП) — левосоциалистическая, создана в 1961 г. представителями левой оппозиции, вышедшими из НРП.

*Коммунистическая партия Норвегии* (КПН) — основана в 1923 г., в своей деятельности руководствуется программой «За мир, национальную независимость, демократию и социализм», принятой в 1963 г., направляет усилия на борьбу за классовые интересы норвежских трудящихся, на сплочение прогрессивных сил народа для борьбы против господства монополий, за мир, за выход Норвегии из НАТО. Предсе-

датель КПН — Р. Ларсен. Центральный печатный орган — газета «Фрихетен».

*Центральное объединение профсоюзов* — крупнейший профсоюзный центр страны; объединяет более 45 отраслевых профсоюзов; *Кооперативное объединение Норвегии* — занимает влиятельные позиции в экономической жизни страны.

Норвегия — развитая индустриально-аграрная страна. 27,2% самодеятельного населения занято в промышленности, 13% — в сельском и лесном хозяйстве. С 1945 по 1965 г. промышленное производство возросло более чем на 150%, основной капитал — примерно на 120%. Ежегодное увеличение производства за последнее десятилетие составляло в среднем 5% (в 1969 г. — 5,4%). Основу норвежской экономики составляет частнокапиталистический сектор, на к-рый приходится 80% капитала, на долю гос. и коммунального сектора — 20%. В послевоенный период в Норвегии происходит интенсивный процесс концентрации капитала. На крупные предприятия, составляющие 1,3% общей численности предприятий, приходится 40% промышленных рабочих, более 50% промышленного производства и 65% капиталовложений. Ок. 75% акционерного капитала сосредоточено в руках 8 крупных акционерных обществ, 3 крупнейших банка (из 63) контролируют св. 60% банковского капитала.

Важные позиции в экономике принадлежат иностранному капиталу (шведскому, американо-канадскому, английскому, бельгийскому и др.); в его руках находится до 16% акционерного капитала страны (особенно в горнодобывающей и металлургической отраслях).

Норвегия располагает большими запасами гидроэнергии (ок. 100 млрд. *квт-ч*), леса, полезных ископаемых (пириты, железная и медная руды, молибден, никель, титан, цинк, свинец, серебро, уран). Однако значительную часть сырья и минерального топлива для своей промышленности вынуждена ввозить.

Ведущие отрасли промышленности: электрометаллургическая (в 1969 г. произведено чугуна 617 тыс. *т*, стали — 790 тыс., проката — 675 тыс., ферросплавов — 580 тыс., алюминия — св. 500 тыс., меди — 19 тыс., никеля — 38 тыс., цинка — 55 тыс. *т*); электрохимическая (гл. обр. селитровые удобрения — 1 млн. *т* и др.); деревообрабатывающая (в 1969 г. бумаги и картона — 1200 тыс. *т*); горнодобывающая (в 1969 г. произведено 400 тыс. *т* каменного угля); машиностроительная (транспортное, электротехническое, горное оборудование, станко- и судостроение). Годовое производство электроэнергии — 60 млрд. *квт-ч* (1969 г.). Развит рыболовный промысел.

Сельское хозяйство имеет подчиненное значение (дает ок. 7% нац. дохода), преобладают мелкие фермерские хозяйства с количеством земли до 10 *га*. Широко развита производственно-сбытовая кооперация. Ведущая отрасль — интенсивное животноводство.  $\frac{2}{3}$  земельных площадей



используется под кормовые культуры, луга и выгоны. Урожайность с.-х. культур и продуктивность животноводства довольно высокая. Средний урожай с 1 га: пшеницы — 20—28 ц, ржи — 25—30, овса — 26—28, картофеля — 230—235 ц; средний надой на корову — 2800 кг. Зерновыми Норвегия обеспечивает себя лишь на 15—20%, продуктами животноводства — полностью.

Основной вид транспорта — морской (в 1969 г. — 18,6 млн. бр. рег. т), 91% сухогрузного и 97% танкерного тоннажа занято на международных перевозках по иностранным фрахтам, доходы от к-рых в 1969 г. составили 5,5 млрд. крон. Протяженность железных дорог — 4297 км, шоссейных — 66,7 тыс. км.

Норвегия экспортирует рыбпродукты, руды, продукцию деревопереработки, электрометаллургии и электрохимии и др., импортирует нефтепродукты, бокситы, марганцевую и хромовую руды, сырье для текстильной промышленности, топливо и т. д. Наиболее активную торговлю ведет с Англией (19,6% экспорта, 13,6% импорта), Швецией (18,2% экспорта, 18,3% импорта), ФРГ (15,7% экспорта, 14,7% импорта). На страны ЕАСТ приходится 50,2% норвежского экспорта и 44,5% импорта, на страны ЕЭС — 27,6% экспорта и 26,7% импорта.

В социально-экономическом положении трудящихся после второй мировой войны произошли определенные сдвиги (сокращена рабочая неделя до 42,5 часа, принят закон о народных пенсиях и нек-рые другие). Однако рост реальной заработной платы продолжает отставать от роста производства и производительности труда, непрерывно повышаются цены (в 1968 г. — на 3,5%) и налоги (в среднем они составляют 25—28% заработной платы рабочего, примерно столько же — расходы по квартирной плате). Все это ухудшает положение широких масс трудящихся. Безработица в течение последнего десятилетия сохранялась на уровне 1—1,5% общего числа занятых (июль 1969 г. — 1191,7 тыс.).

## ШПИЦБЕРГЕН

Группа островов (архипелаг), расположенных за Полярным кругом, между 74 и 81° северной широты и 10 и 35° восточной долготы. *Территория* — 62 тыс. кв. км. В архипелаге более 1 тыс. островов. Крупнейшие из них — Западный Шпицберген, Северо-Восточная Земля, Эдж, Баренца, Земля Короля Карла, Медвежий. Коренного населения нет. На архипелаге находится примерно 3—3,5 тыс. горняков советских и норвежских шахт.

Шпицберген известен русским поморам еще с XIII в. (его древнерусское название — Грумант). Вторично был открыт голландцем В. Баренцем в 1596 г. До 1920 г. был «ничейной землей». В феврале 1920 г. в Париже представители Великобритании и ее доминионов, США, Франции, Японии, Нидерландов, Дании, Швеции и Норвегии (Советская республика не была приглашена) подписали международный договор, установивший над Шпицбергом суверенитет Норвегии. Гражданам стран, подписавших договор, предоставлялось равное с норвежцами право заниматься на архипелаге хозяйственной и научной деятельностью. Норвегия взяла на себя обязательство не сооружать на Шпицбергене военно-морских баз или укреплений, не использовать его территорию в военных целях. Советский Союз присоединился к договору в 1935 г. (в 1947 г. норвежский стортинг принял резолюцию, отмечавшую особые интересы СССР на Шпицбергене). Официально Шпицберген был объявлен составной частью Норвегии в 1925 г. Одновременно был принят Горный устав, регулирующий порядок производства горных работ на архипелаге.

Шпицберген — административный округ Норвегии — Свальбард (в переводе с норвежского — Холодный край). Управляется губернатором, назначаемым королем Норвегии. Советский Союз имеет на Шпицбергене консульство, находящееся в поселке Баренцбург. Норвегия, вступив в НАТО, в 1951 г. включила Шпицберген в сферу объединенного военного командования НАТО. Правительство СССР в своих обращениях к норвежскому правительству неоднократно указывало на необходимость соблюдения Парижского договора, запрещающего использовать архипелаг в военных целях. В связи с этим правительство Норвегии заявило, что оно не будет создавать каких-либо военных укреплений и баз на архипелаге Шпицберген и на о. Медвежий, а также не разрешит этого делать какому-либо другому государству.

60% территории Шпицбергена покрыто вечными льдами. Есть залежи каменного угля, мрамора, гипса, мела, известняка. Однако промышленное значение пока имеют лишь залежи каменного угля. В 1960 г. американская компания «Калтекс» начала поиски нефти, а в 1965 — 67 гг. проводила разведочное бурение на нефть на Шпицбергене.

В водах, омывающих Шпицберген, водятся треска, палтус, пикша, гренландский тюлень, нерпа, белуха, касатка, на островах — белые медведи, песцы, олени, овцебыки.

Норвегия и Советский Союз ведут на Шпицбергене добычу каменного угля (ежегодно добывается 800—850 тыс. т).

На Шпицбергене созданы благоустроенные советские поселки и каменноугольные предприятия с полным комплексом производственных и бытовых сооружений (электростанции, больницы, школы, клубы

и т. д.). Сообщение Шпицбергена с Норвегией и Советским Союзом осуществляется морским путем (в течение 6—7 месяцев в году) через норвежский порт Тромсе и советский — Мурманск.

## ПОЛЬША

### (Польская Народная Республика, ПНР)

Государство в Центральной Европе. *Территория* — 312, 7 тыс. кв. км. *Население* — 32 730 тыс. жит. (1969 г.); 98,5% поляки. Национальные меньшинства (украинцы, белорусы, словаки, литовцы, немцы, евреи) составляют всего 1,5% населения. *Столица* — Варшава, 1,3 млн. чел. (1969 г.). Крупнейшие города: Лодзь (750 тыс.), Краков (540 тыс.), Вроцлав (512 тыс.), Познань (457 тыс.), Щецин (334 тыс.), Гданьск (св. 300 тыс.). Гос. язык — польский.

Реакционная антинародная политика довоенных правителей буржуазной Польши, в основе к-рой лежал союз с международной реакцией и враждебное отношение к восточному соседу — СССР, привела Польшу в 1939 г. к сентябрьской катастрофе. Дорого заплатил польский народ за предательскую политику правящих кругов. Страна стала легкой добычей немецкого империализма. Героической борьбой в тылу гитлеровской армии и на полях сражений советско-германского фронта польский народ, возглавляемый польскими коммунистами, внес большой вклад в разгром гитлеровской Германии.

В июле 1944 г. на клочке польской земли, освобожденной частями Советской Армии и Войска Польского, был создан Польский комитет национального освобождения (ПКНО), к-рому было поручено временно исполнять функции правительства польского государства рабочих и крестьян. Манифест ПКНО, опубликованный 22 июля 1944 г., стал программной основой строительства народно-демократического государства.

В 1952 г. польский сейм принял конституцию страны, в соответствии с к-рой Польша была провозглашена республикой трудящихся, государством народной демократии.

Польша — социалистическое государство. Она член Варшавского Договора, активно участвует в работе СЭВ.

Высший орган гос. власти — однопалатный сейм. В промежутках между сессиями сейма текущие задачи высшего органа гос. власти исполняет Государственный совет. Председатель Государственного совета ПНР — М. Спыхальский. Высший орган гос. управления — Совет

министров, назначаемый сеймом и ответственный перед ним. Председатель Совета министров — Ю. Циранкевич.

Руководящей силой общественной и политической жизни страны является *Польская объединенная рабочая партия* (ПОРП), созданная в 1948 г. в результате объединения Польской рабочей партии с Польской социалистической партией на основе принципов марксизма-ленинизма. Первый секретарь ЦК ПОРП — В. Гомулка. Центральные печатные органы — газета «Трибуна лоду» и ежемесячный теоретический журнал «Нове дроги». *Объединенная крестьянская партия* — создана в 1949 г. Вместе с ПОРП определяет и претворяет в жизнь программу развития и социалистического преобразования сельского хозяйства. *Демократическая партия* — возникла в 1939 г., объединяет представителей части интеллигенции, ремесленников, мелких производителей и торговцев. Под руководством ПОРП вовлекает своих членов в строительство социализма.

Большую роль в производственной и общественно-политической жизни страны играют профсоюзы, объединяющие в 22 отраслевых союзах более 90% общего числа работающих в народном хозяйстве.

Молодежное движение народной Польши состоит из нескольких союзов: *Союз социалистической молодежи* — ведет работу среди городской рабочей и учащейся молодежи; *Союз сельской молодежи* — объединяет молодых крестьян и представителей сельской интеллигенции.

Политические партии и общественные организации страны объединены во *Фронт единства народа* (ФЕН), созданный в 1956 г. Фундаментом этого фронта является рабоче-крестьянский союз и сотрудничество всех политических партий и организаций под руководством ПОРП. Председатель ФЕН — М. Спыхальский.

Тяжелое наследие оставила после себя буржуазная Польша. В стране очень сильны были феодальные пережитки. Более 44% земли до войны находилось в руках крупных помещиков, а сотни тысяч бедняцких семей владели лишь 6% пахотной земли. В результате войны Польша потеряла почти 40% своего национального достояния и более 6 млн. человеческих жизней, т. е. 1/5 населения.

В первые послевоенные годы была осуществлена земельная реформа, в результате к-рой крестьяне получили более 6 млн. га земли. На основании закона о национализации крупной и средней промышленности, транспорта, связи и банков (1946 г.) государство получило 15 тыс. промышленных предприятий, на к-рых трудилось 78% общего числа рабочих, занятых в промышленности и ремесле. Национализация большинства отраслей хозяйства означала решение одной из важнейших экономических задач социалистической революции в Польше.

Национальный доход по сравнению с довоенным уровнем вырос

почти в 4,5 раза. Доля общественного сектора в национальном доходе поднялась до 80%, тогда как в 1947 г. она составляла 36,9%.

В довоенной Польше доля сельского хозяйства в национальном доходе составляла 51%. В настоящее время этот показатель уменьшился до 17%. Из аграрной страны, какой была Польша до войны, она превратилась в страну индустриально-аграрную. Доля промышленности в национальном доходе составляет 55%. Общий объем промышленной продукции по сравнению с довоенным возрос в 14 раз. Промышленность в течение месяца производит продукции больше, чем до войны за целый год. Почти 70% промышленной продукции дают предприятия, построенные или полностью реконструированные за годы народной власти.

Польша богата полезными ископаемыми. Запасы каменного угля составляют св. 85 млрд. *т*. По добыче угля она занимает 5-е место в мире. За послевоенные годы добыча угля выросла в 3,5 раза и достигла в 1969 г. 165,9 млн. *т*. По геоэкспорту Польша стоит на 2-м месте в мире. За последние годы открыты большие залежи меди. В 1969 г. ее добыто 48,3 тыс. *т*. По производству цинка Польша занимает 3-е место в Европе и 7-е в мире. Страна стала солидным экспортером серы (добывается ок. 2 млн. *т* в год). Быстро развивается нефтехимия на базе поставок советской нефти. Производство электроэнергии выросло в 15 раз (60,1 млрд. *квт-ч* в 1969 г.).

В 1969 г. металлургическая промышленность дала св. 11,3 млн. *т* продукции, что более чем в 9 раз превышает довоенный уровень (1,2 млн. *т*). Созданы новые отрасли промышленности: судостроение, турбостроение, самолетостроение, моторостроение, радиоэлектронная и химическая промышленность.

Значительное развитие за послевоенное время получила легкая промышленность. Производство хлопчатобумажных тканей увеличилось более чем в 3 раза, шерстяных — более чем в 2,5 раза, шелковых — в 6,5 раза, трикотажных изделий — в 10 раз. Создана современная обувная промышленность, к-рая выпускает в год 125 млн. пар обуви (в 8 раз больше, чем до войны).

Существенные изменения произошли и в сельском хозяйстве. В польском селе в конце 1969 г. работало 189,5 тыс. тракторов (до войны — ок. 1 тыс.), св. 30% посевных площадей убирают комбайны. Возросло применение удобрений: в 1969 г. на 1 *га* земельных угодий их было внесено св. 120 *кг*. В 1934—38 гг. средняя урожайность зерновых составляла 11,4 *ц* с 1 *га*, а в 1969 г. достигнут урожай 21, 6 *ц* с 1 *га*. Значительно увеличилось поголовье скота. В 1969 г. в стране было 11 млн. голов крупного рогатого скота, 14,4 млн. свиней. Выросла культура польской деревни: до войны св. 50% крестьян были неграмотны. Сегодня большинство сельского населения страны имеет среднее или

высшее образование. До войны только 2% деревень имели электричество, а в 1968 г. было электрифицировано 85% польских деревень.

Социалистический сектор представлен 5,8 тыс. госхозов и 1220 производственными кооперативами, к-рые занимают св. 14% с.-х. угодий страны. Имеются также 35 тыс. с.-х. кружков, охватывающих 40% крестьянских хозяйств. Это массовая общественно-хозяйственная организация крестьян, помогающая народной власти приобщать индивидуального крестьянина к социалистическим методам ведения хозяйства.

По протяженности железных дорог (в 1969 г. — 26,6 тыс. км, в т. ч. электрифицированных — 3,3 тыс.) Польша занимает 4-е место в Европе. По железным дорогам перевозят 42% грузов и 31% пассажиров. Сеть автобусных линий — 85 тыс. км, по к-рым перевозится 1,2 млрд. пассажиров в год, авиационных линий — 36,3 тыс. км. Торговый флот имеет в своем распоряжении более 250 кораблей, к-рые в 1968 г. перевезли 15 млн. т грузов.

В довоенный период 90% польского экспорта приходилось на топливо, сырье и продукты сельского хозяйства. В 1969 г. 55% экспорта составили машины, промышленное оборудование и товары широкого потребления. Изменилась и география внешней торговли: до войны Польша в основном поддерживала торговые отношения с крупнейшими капиталистическими странами. В 1968 г. 65% ее внешнеторгового оборота приходилось на социалистические страны, в т. ч. 61,3% — на страны СЭВ. Главным торговым партнером Польши является Советский Союз, на долю к-рого приходится 36% польского внешнеторгового оборота.

Успехи в развитии народного хозяйства, рост национального дохода обеспечили повышение материального и культурного уровня жизни народа. В 1967—68 гг. была повышена заработная плата почти 2,5 млн. трудящихся в среднем на 4,4% в год. Пенсионный фонд вырос за последние 10 лет в 5,4 раза. Каждый третий житель страны сейчас живет в новом доме.

Важное значение в жизни польского народа и партии имел V съезд ПОРП, состоявшийся в ноябре 1968 г. Съезд подвел итоги пройденного Польшей пути и наметил рубежи дальнейшего социалистического строительства.

## ПОРТУГАЛИЯ

### (Португальская Республика)

Государство в Юго-Западной Европе, в западной части Пиренейского п-ова и на о-вах Азорских и Мадейра (в Атлантическом океане). *Территория* — 91 721 кв. км. *Население* — 9505 тыс. чел. (1969 г.); пор-

тугальцы (99%), испанцы. *Столица* — Лиссабон (890 тыс.). Крупные города: Порту (300 тыс.), Коимбра (46 тыс.). Гос. язык — португальский. Гос. религия — католическая.

Португалия сохраняет обширные колонии (площадь — 2086 тыс. кв. км, население — 13,4 млн.). Важнейшие из них: в Африке — Ангола, Мозамбик, Португальская Гвинея (Бисау); в Азии — о. Тимор и Аомынь (Макао). Народы португальских колоний ведут справедливую борьбу за свое национальное освобождение.

В 1926 г. при поддержке реакционных слоев крупного капитала и латифундистов в Португалии был совершен военный переворот и установлена фашистская диктатура. В 1932—68 гг. правительство возглавлял Салазар, сосредоточивавший в своих руках всю полноту власти.

В сентябре 1968 г. премьер-министром был назначен М. Каэтано. Возглавляемое им правительство проводит ту же политику угнетения трудящихся, подавления деятельности демократических и прогрессивных организаций, политику колониальных войн, подчинения интересов страны иностранному империализму. На территории страны размещены военные базы НАТО. По чрезвычайному бюджету на 1969 г. расходы на военные цели составили 6,3 млрд. эскудо.

Португалия — член военного блока НАТО, ОЭСР, ЕАСТ и др.

Согласно конституции Португалия — «унитарная и корпоративная республика». Глава государства — президент (Америко Томас), избираемый коллегией выборщиков из представителей Национальной ассамблеи (парламента), Корпоративной палаты и муниципалитетов. Законодательная власть официально осуществляется президентом, Национальной ассамблеей и Государственным советом при президенте.

По конституции 1933 г. в стране запрещена деятельность всех политических партий, кроме правящей — *Национального союза*. Основана в 1933 г. Салазаром. Объединяла представителей крупной буржуазии, латифундистов, верхушки армии, полиции, высшего духовенства. В феврале 1970 г. Национальный союз преобразован в Народное движение национального действия. Лидер — премьер-министр Португалии М. Каэтано.

*Португальская коммунистическая партия (ПКП)* — основана в 1921 г. С 1926 г. работает в глубоком подполье. ПКП имеет четкую и понятную для широких масс программу, основные положения которой: уничтожение фашизма и ликвидация власти монополий, национализация основных отраслей экономики, проведение аграрной реформы с передачей земли тем, кто ее обрабатывает, проведение глубоких преобразований португальского общества в интересах подавляющего большинства народа, предоставление независимости народам Анголы, Гвинеи (Бисау) и Мозамбика. ПКП выступает за вооруженное свержение фашистского режима, не отказываясь от мирного пути решения национальной

проблемы, если для этого сложатся необходимые условия. Генеральный секретарь — А. Куньял, Центральный орган — газета «Аванте».

Часть оппозиционных сил входит в созданный в 1962 г. *Патриотический фронт национального освобождения* (ПФНО); имеет подпольную печать и радио. В оппозиции правительству находится Социально-демократическое действие — группировка либеральной буржуазии — и отдельные группы социалистов, республиканцев и др.

В стране разрешена деятельность только находящихся под контролем правительства так наз. национальных профсоюзов.

Португалия — аграрно-индустриальная страна. По уровню развития экономики занимает одно из последних мест в Европе. Имеются большие запасы вольфрама, пирита, олова, урана, свинца, меди, каолина, мрамора.

75% вложенных в экономику страны капиталов прямо или косвенно связаны с монополиями США, Англии, ФРГ и других империалистических стран, заинтересованных в сохранении обеспечивающего им высокие прибыли режима.

В промышленности преобладает мелкотоварное производство и ремесленный промысел. За последние 10—15 лет относительно значительное развитие получили металлургическая и электротехническая промышленность, машиностроение. В этих отраслях происходит концентрация производства, сформировались монополии.

В 1967 г. произведено 6013 млн. *квт-ч* электроэнергии, добыто 481,5 тыс. *т* каменного угля, 142 тыс. *т* железной руды, 1773 тыс. *т* очищенных нефтепродуктов.

Основная отрасль сельского хозяйства — земледелие. Развито виноградарство, садоводство, возделывается оливковое дерево. Уровень производства пшеницы, мяса, сахара, картофеля низок. На импорт продовольственных товаров ежегодно тратятся огромные суммы. Большой тормоз в развитии сельского хозяйства — наличие феодальных пережитков. Крупным латифундистам, к-рые составляют всего 0,5% общего числа землевладельцев, принадлежит 40% пригодной для обработки земли. Приблизительно 600 тыс. крестьян не имеют земли. По механизации с.-х. производства Португалия занимает одно из последних мест в Европе.

Экспорт состоит преимущественно из продуктов сельского хозяйства (вино, рыбные консервы, пробка-сырец и текстиль). В импорте преобладают промышленное оборудование, нефть, нефтепродукты. Основные внешнеторговые партнеры Португалии: Англия, ФРГ, США, Швеция, Дания.

Грузовые и пассажирские перевозки осуществляются автомобильным, ж.-д., морским и воздушным транспортом.



Протяженность шоссеиных дорог — 26 960 км, железных дорог — 3600 км.

Жизненный уровень населения низок. Темпы роста цен на потребительские товары постоянно опережают рост заработной платы. По числу калорий суточного рациона на душу населения — 2670 — Португалия занимает последнее место в Европе.

В 1968—69 гг. в стране наблюдался наибольший после 1961—62 гг. подъем антифашистского движения. Только за первые 3 месяца 1969 г. в забастовках и других выступлениях участвовало более 100 тыс. трудящихся.

## РУМУНИЯ

### (Социалистическая Республика Румыния, СРР)

Государство на юго-востоке Европы. *Территория* — 237, 5 тыс. кв. км. *Население* — 20 140 тыс. чел. (на 1. 1 1970 г.); 87,8% румыны, 8,4% венгры, 2% немцы и 1,8% другие национальности. *Столица* — Бухарест, 1526 тыс. жит. (1968 г.). Крупнейшие города: Плоешти (209 тыс.), Тимишоара (197 тыс.), Клуж (193 тыс.), Яссы (192 тыс.), Крайова (192 тыс.), Брашов (179 тыс.), Галац (167 тыс.), Констанца (165 тыс.), Арад (154 тыс.), Брэила (147 тыс.), Орадя (142 тыс.), Сибиу (134 тыс.), Тыргу-Муреш (115 тыс.). Гос. язык — румынский.

23 августа 1944 г. в условиях стремительного наступления Советской Армии, разгромившей крупнейшую группировку фашистских войск под Яссами и Кишиневом, патриотические силы румынского народа во главе с коммунистами подняли вооруженное восстание и свергли военно-фашистскую клику Антонеску. Румыния выступила на стороне союзников и приняла участие в войне против гитлеровской Германии вплоть до ее окончательного разгрома.

В ходе дальнейшего развития революции рабочий класс в тесном союзе с крестьянством провел ряд глубоких демократических преобразований, в т. ч. аграрную реформу, низложил монархию и 30 декабря 1947 г. провозгласил страну народной республикой. Румыния приступила к осуществлению задач социалистической революции. В основу нового курса внешней политики было положено всемерное укрепление дружбы и сотрудничества с Советским Союзом и другими социалистическими странами.

В июне 1948 г. народная власть национализировала основные средства производства и приступила к плановому ведению хозяйства, что явилось важнейшим фактором ускоренного развития производительных сил республики. В 1949 г. началось производственное кооперирование крестьянских хозяйств. Важную роль в успехах Румынии сыграло

ее многолетнее экономическое и военно-политическое сотрудничество в рамках Совета Экономической Взаимопомощи и Варшавского Договора. СРР — участница этих организаций с момента их основания.

В результате выполнения первого пятилетнего плана (1951—55 гг.) были достигнуты значительные успехи в индустриализации страны. Состоявшийся в 1960 г. VIII съезд РКП (III съезд РРП) констатировал, что в республике построена экономическая база социализма. Румыния вступила в этап завершения строительства социализма. Весной 1962 г. было закончено социалистическое преобразование сельского хозяйства. Социализм полностью победил в городе и деревне. В соответствии с новой Конституцией, принятой в августе 1965 г., Румыния провозглашена социалистической республикой.

Высший орган гос. власти СРР — Великое национальное собрание, а в период между сессиями — избираемый им Государственный совет СРР. Председатель Государственного совета — Н. Чаушеску. Высший исполнительный и распорядительный орган республики — Совет министров. Председатель Совета министров — И. Г. Маурер.

Руководящая и направляющая сила румынского народа — *Румынская коммунистическая партия* (РКП), создана в 1921 г. С 1948 г. после объединения с Социал-демократической партией именовалась Румынской рабочей партией. В июле 1965 г. на IX съезде получила название Румынской коммунистической партии. Генеральный секретарь РКП — Н. Чаушеску. Печатные органы — газета «Скынтейя» и журнал «Лупта де класэ».

Вместе с 24 различными общественными и профессиональными организациями (*Всеобщее объединение профсоюзов Румынии, Национальный союз сельскохозяйственных производственных кооперативов, Союз коммунистической молодежи, Национальный совет женщин, Союз студенческих ассоциаций* и др.) РКП образует *Фронт социалистического единства* (ФСЕ). В рамках ФСЕ действуют также советы проживающих в СРР трудящихся венгерской, немецкой, сербской и украинской национальностей.

Социалистическая революция вызвала огромные сдвиги в экономической и социальной структуре Румынии. В 1950—1968 гг. общественный продукт возрос почти в 5,4 раза, национальный доход — в 5,2, валовая промышленная продукция — в 9,2, валовая с.-х. продукция — в 2,2, объем внешней торговли — в 6,7 раза. Значительно повысилась степень освоения разнообразных природных ресурсов страны: нефть, газ, руды цветных металлов, сырье для промышленности стройматериалов и др.

Промышленность стала основной отраслью румынской экономики. Удельный вес ее в национальном доходе, составлявший в 1938 г. 30,8%, возрос до 57% в 1969 г. Существенные изменения произошли в струк-

туре промышленного производства. Энергетика, металлургия и машиностроение, химическая, нефтехимическая и деревообрабатывающая отрасли стали основными. К началу 1970 г. в народном хозяйстве СРР насчитывалось св. 4,9 млн. рабочих и служащих, или в 2,3 раза больше, чем в 1950 г. На долю Румынии приходится св. 1% в мировом промышленном производстве против 0,3% в 1938 г.

В 1969 г. довоенный уровень промышленного производства был превзойден в 15 раз. Выработка электроэнергии составила 31,5 млрд. *квт-ч*, а установленная мощность электростанций достигла 5700 тыс. *квт*, из к-рой ок. 36% введено при техническом содействии Советского Союза. Производство стали за год составило 5,5 млн. *т*, цемента — 7,5 млн. *т*, добыча нефти — 13,2 млн. *т*, природного газа — 24 млрд. *куб. м*, угля — 19,2 млн. *т*. По удельному весу продукции (23,3%) машиностроение вышло на 1-е место в промышленном производстве. Отечественное производство обеспечивает 61,8% машин и оборудования, необходимых для различных отраслей народного хозяйства. Высокими темпами развивается легкая промышленность. Ее продукция в текущей пятилетке возрастала в среднем в год на 11,8%.

Глубокие преобразования произошли в сельском хозяйстве. В 1969 г. в стране насчитывалось 352 гос. с.-х. предприятия и 4673 с.-х. производственных кооператива, к-рые соответственно располагали 14,1 и св. 60% с.-х. угодий. Для обслуживания кооперативов создано 290 предприятий по механизации сельского хозяйства. На один физический трактор в 1969 г. приходилось в среднем 96 *га* пахотной площади. Потребление химических удобрений на 1 *га* пашни достигло 57 *кг* против 1,2 *кг* в 1938 г.

В 1969 г. валовой сбор зерна составил 12,8 млн. *т*, в т. ч. пшеницы и ржи — 4,4 млн. *т* и кукурузы — ок. 7,7 млн. *т*. По сравнению с довоенным уровнем урожайность пшеницы возросла с 10,3 до 17,2 *ц* с 1 *га* в 1968 г., кукурузы — соответственно с 10,4 до 21,3 *ц*. Поголовье крупного рогатого скота на начало 1970 г. составило св. 5 млн. голов (в 1938 г. — 3,6 млн.), свиней — ок. 6 млн. (в 1938 г. — 2,8 млн.), овец — св. 13,8 млн. (в 1938 г. — 10,1 млн.).

Общий объем грузоперевозок румынского транспорта в 1969 г. возрос в 13,4 раза против 1938 г., а пассажироперевозок — в 8 раз. Наибольший объем перевозок приходится на железные дороги (11 023 *км*).

Большие структурные изменения произошли во внешней торговле Румынии. В 1951—69 гг. среднегодовой темп роста товарооборота СРР составил 12%. В экспорте страны на машины, оборудование и химическую продукцию в 1968 г. приходилось 27,5% общего объема поставок (в 1938 г. — 0,6%). В импорте 46,7% составляют машины и оборудование, 36,8% — топливо, минеральное и с.-х. сырье.

Торговые связи осуществляются со 109 странами. Св. 55% товаро-

оборота СРР приходится на социалистические страны, из них 49% — на страны СЭВ.

В 1969 г. национальный доход СРР увеличился по сравнению с 1938 г. в 5,6 раза. Реальная заработная плата румынских рабочих и служащих была в 2,5 раза, а реальные доходы крестьян более чем в 3 раза выше уровня 1938 г. Введена система пенсионного обеспечения членов с.-х. производственных кооперативов. За два десятилетия планового развития 1/3 населения переселилась в новые дома.

## САН-МАРИНО

### (Республика Сан-Марино)

Государство в Европе, на Апеннинском п-ове. *Территория* — 61 кв. км. *Население* — 18 тыс. чел. (1967 г.). Ок. 20 тыс. граждан республики живут за пределами страны, гл. обр. в Италии, Франции, США и Бельгии. В Сан-Марино проживает ок. 3 тыс. иностранцев, преимущественно итальянцев. *Столица* — г. Сан-Марино (3,4 тыс. чел.). Гос. язык — итальянский. Религия — католическая.

Сан-Марино — парламентская республика. По преданию, основана в 301 г. Высший законодательный орган — Большой генеральный совет (парламент). Исполнительная власть принадлежит двум капитанам-регентам, назначаемым Большим генеральным советом на 6 месяцев и осуществляющим свои функции совместно с Государственным конгрессом (правительством).

С 1945 по 1957 г. у власти находился блок левых сил, большинство в парламенте принадлежало коммунистам и социалистам. Представители этих партий занимали посты капитанов-регентов. После государственного переворота 1957 г., совершенного при поддержке итальянских властей, к управлению страной пришла коалиция христианских демократов и социал-демократов.

Политические партии: *Христианско-демократическая партия* — создана в 1945 г., основная буржуазная партия. *Социал-демократическая партия* — основана в 1955 г., правореформистская.

Последовательным защитником интересов трудящихся Сан-Марино является *Сан-Маринская коммунистическая партия*, созданная в 1921 г. Генеральный секретарь — Э. Гасперони. Печатный орган — газета «Шинтилла». С компартией сотрудничает *Социалистическая партия* — основана в 1896 г.

*Генеральная конфедерация труда* — объединяет трудящихся, сто-

ронников компартии и социалистической партии. *Демократическая конфедерация трудящихся* — профсоюз христианско-демократического направления.

Сан-Марино поддерживает тесные экономические и политические связи с Италией, состоит с ней в таможенном и почтовом союзе. В качестве компенсации за отказ от ряда суверенных прав (собирать собственные таможенные сборы, выпускать свои деньги, выращивать табак, производить табачные изделия и винный спирт, иметь на своей территории радиостанцию и телецентр) Сан-Марино ежегодно получает от Италии 600 млн. лир.

Основное занятие населения — сельское хозяйство и обслуживание иностранных туристов (ок. 2 млн. чел. в год). Главные с-х. культуры: пшеница, виноград, фрукты. Развито виноделие и животноводство. Имеются небольшие кирпичные и керамические заводы, трикотажные и кондитерские фабрики, а также разработки строительного камня. Развито производство кустарных изделий и сувениров для туристов. Экспортируется вино, трикотажные изделия, керамика и строительный камень. Почти треть годового бюджета республики (в 1966 г. 4 млрд. лир) составляет доход от продажи почтовых марок.

## ФЕДЕРАТИВНАЯ РЕСПУБЛИКА ГЕРМАНИИ (ФРГ)

Государство в Центральной Европе. *Территория* — 248 тыс. кв. км. *Население* — 59,5 млн. чел. (1969 г.), в основном немцы. *Столица* — Бонн, 138, 1 тыс. жит. (1968 г.). Крупнейшие города: Гамбург (1,8 млн.), Мюнхен (св. 1 млн.), Кёльн (854 тыс.), Эссен (702 тыс.), Дюссельдорф (686 тыс.). Гос. язык — немецкий. Среди верующих 50,5% — протестанты, 45,5% — католики.

После второй мировой войны вопреки решениям Потсдамской конференции об обеспечении развития Германии как единого, миролюбивого, демократического государства правительства США, Великобритании и Франции взяли курс на экономический и политический раскол страны. 7 сентября 1949 г. на территории американской, английской и французской зон оккупации была создана Федеративная Республика Германии. Быстрыми темпами пошел процесс милитаризации сепаратного западногерманского государства. В 1969 г. общая численность западногерманского бундесвера достигла 455 тыс. чел. ФРГ — член Западноевропейского союза, НАТО и «Общего рынка». По мере восстановления своего военно-промышленного потенциала она захватывает ключевые позиции в этих организациях. Вооруженные силы ФРГ

в НАТО составляют 45% его объединенных сухопутных войск, размещенных в Центральной Европе. Многие руководящие посты в НАТО заняты западногерманскими генералами и офицерами.

Процесс милитаризации Западной Германии сопровождался усилением наступления на демократические права граждан ФРГ, гонениями на прогрессивные партии и организации. В 1968 г. западногерманский бундестаг принял «чрезвычайные законы», предусматривающие возможность введения в стране чрезвычайного положения и отмены демократических прав, к-рыми пользуются граждане ФРГ согласно Основному закону.

Рабочий класс, немецкие коммунисты, все демократические силы ФРГ развернули активную борьбу против реакционного курса правящих кругов ФРГ как в области внутренней, так и внешней политики. 28 сентября 1969 г. на выборах в бундестаг большая часть избирателей проголосовала за социал-демократов и свободных демократов. В итоге выборов ХДС/ХСС, находившийся у власти в течение 20 лет и определявший политический курс ФРГ в угоду наиболее реакционным силам в Западной Германии, был отстранен от власти. Новое правительство в ФРГ, образованное на базе коалиции СДПГ — СвДП, выступило за развитие отношений с СССР и другими социалистическими странами. 12 августа 1970 г. в Москве был подписан Договор между СССР и ФРГ, к-рый является важным шагом на пути создания прочной системы безопасности и мирного сотрудничества в Европе.

ФРГ — федерация 10 земель. Глава государства — президент, избираемый на 5 лет. 5 марта 1969 г. президентом ФРГ избран кандидат от СДПГ Г. Хайнеман. Законодательную власть осуществляет федеральный парламент, состоящий из бундестага (нижняя палата) и бундесрата (палата земель). Исполнительная власть принадлежит кабинету министров во главе с федеральным канцлером В. Брандтом (СДПГ).

Политические партии: *Социал-демократическая партия Германии* (СДПГ) — правящая, наиболее крупная партия в ФРГ по количеству членов. Создана в 1869 г. В 1934 г. была распущена Гитлером. Вновь создана в 1946 г. Реформистская партия, пользующаяся определенным влиянием среди рабочего класса и интеллигенции. Лидеры СДПГ высказываются за разрядку напряженности в Европе, за отказ от применения силы во взаимных отношениях с социалистическими странами и нормализацию отношений с ними. Председатель — В. Брандт. *Свободная демократическая партия* (СвДП) — либерально-буржуазная партия, создана в 1948 г., представляет интересы части промышленных и торговых кругов (средних и мелких предпринимателей, ремесленников, зажиточных крестьян). *Христианско-демократический союз* (ХДС). Партия возникла в 1945 г. В 1950 г. произошло объединение земельных организаций ХДС Западной Германии. Выражает

интересы монополистического капитала, поддерживает тесные связи с католической церковью, выступает за продолжение милитаристско-реваншистского курса ФРГ, высказывается против признания существующих границ в Европе, отказывается признавать ГДР. *Христианско-социальный союз* (ХСС) — филиал ХДС в Баварии. Формально пользуется самостоятельностью. *Немецкий союз мира* (НСМ) — создан в 1960 г., наиболее крупная организация внепарламентской демократической оппозиции ФРГ. *Национал-демократическая партия* (НДП) — неонацистская, националистическая организация. Создана в 1964 г. Пользуется определенным влиянием среди торговцев, ремесленников, крестьян, а также солдат и офицеров бундесвера.

Боевым авангардом рабочего класса и трудового народа ФРГ является *Коммунистическая партия Германии* (КПГ). Основана в 1918 г. После прихода гитлеровцев к власти КПГ была запрещена. В 1945 г. партия вышла из подполья и развернула активную борьбу за искоренение нацизма и милитаризма, создание единой миролюбивой, демократической Германии. Коммунисты последовательно выступают против реваншизма и милитаризма, отстаивают демократические права населения, борются за социальную обеспеченность трудящихся. Они требуют от правительства ФРГ признания границы по Одеру — Нейсе, признания ГДР в качестве суверенного государства, выхода из НАТО, установления добрососедских отношений с социалистическими странами. Первый секретарь ЦК компартии — М. Рейман. Печатный орган — «Фрайес фольк». С 1956 г. коммунисты действуют в нелегальных условиях.

Правящие круги ФРГ отказываются отменить запрет КПГ. В этих условиях в 1968 г. западногерманские коммунисты решили создать легальную *Германскую коммунистическую партию* (ГКП), к-рая выступает за социалистическое переустройство государства и общества, за демократизацию экономической жизни ФРГ, ограничение власти монополий. ГКП требует отмены всех принятых с 1949 г. антидемократических ограничений, в первую очередь «чрезвычайных законов». Ведет активную борьбу за отмену запрета КПГ. Председатель ГКП — К. Бахман. Печатный орган — «Унзере цайт».

Профсоюзный центр — *Объединение немецких профсоюзов* (ОНП), в него входят 16 отраслевых профсоюзов. Основные руководящие посты в ОНП занимают социал-демократы. Председатель ОНП — член СДПГ Х. Феттер.

ФРГ принадлежит к числу наиболее высокоразвитых промышленных стран капиталистического мира. По выпуску стали, цемента, автомобилей на душу населения и по нек-рым другим экономическим показателям она сравнялась или даже превзошла США. Доля ФРГ в мировом промышленном производстве составила в 1969 г. 9,4%. В Западной

Европе ФРГ занимает 1-е место по объему промышленного производства.

Для промышленности ФРГ характерна высокая степень концентрации и централизации производства и сосредоточение все большего числа рабочих на крупных предприятиях монополий. 5 гигантских концернов: «Аугуст Тиссен-хюттс», «Хёш», «Фрид. Крупп», «Клёкнер» и «Маннесман» — дают почти 70% стали, производимой в ФРГ. «Тиссен» и «Маннесман» договорились о совместном производстве труб и создали новую фирму — «Маннесманнверке», на долю к-рой приходится 80% всего производства труб в стране.

В электротехнической промышленности господствующие позиции занимают 3 крупнейшие компании: «Сименс», «АЭГ — Телефункен», и «Роберт Бош». «Сименс» и «АЭГ — Телефункен» объединили свои филиалы, что привело к сосредоточению в их руках 10% мощностей капиталистического мира по производству турбогенераторов. В химической промышленности 3 монополии — «Фарбверке Хехст», «Фарбенфабрикен Байер», «Бадише анилин унд содафабрик» дают 60% производства. Объединившись с несколькими фирмами близкого профиля, концерн «Фарбверке Хехст» вышел в 1968 г. на 2-е место в мире по выпуску фармацевтических изделий. Быстрыми темпами идет процесс концентрации в автомобилестроении. Крупнейшие западногерманские автомобильные фирмы «Фольксваген» и «Даймлер-Бенц» достигли соглашения о создании совместной компании «Дойче аутомобилъгезельшафт». Почти 28% производимых в ФРГ автомобилей приходится на долю контролируемых американскими монополиями фирм «Адам Опель» и «Форд». Эти 4 фирмы производят ок. 95% всех автомобилей в стране. В 1968—1969 гг. слились авиационные компании «Бельков», «Мессершмит» и «Флюгцейгбау».

Продолжается в ФРГ и процесс сращивания монополий с банковским капиталом, во главе к-рого стоят Немецкий, Дрезденский и Коммерческий банки.

Ж.-д. транспорт, крупные электростанции и нек-рые предприятия добывающей и металлургической промышленности являются собственностью государства. В автомобильной, электротехнической и химической промышленности ФРГ большим влиянием пользуется иностранный капитал, особенно американский (40% общей суммы).

Промышленное производство в ФРГ развивается сравнительно высокими темпами, хотя и носит неравномерный, циклический характер. Годовой прирост промышленной продукции в 1969 г. составил почти 13% (в 1961—67 гг. в среднем ок. 4% в год).

В 1969 г. произведено (млн. т): стали — 45 (3-е место в капиталистическом мире), чугуна — 34, проката черных металлов — 32, каменного угля — 112, автомобилей — 3,6 млн. шт., тракторов с.-х. — 103 тыс. шт., электроэнергии — 220 млрд. *квт-ч*. Химическая промыш-



ленность дала продукции (1968 г.) на 41, 5 млрд., машиностроение — на 44 млрд. марок.

Высокоинтенсивное сельское хозяйство обеспечивает на 75% потребности страны в продовольствии. На крупные хозяйства площадью 50 га и более (1,2% всех хозяйств) приходится 11% с.-х. площади. Мелкие хозяйства, до 5 га (49% всех хозяйств), располагают 1,1% площади. Основная отрасль сельского хозяйства — животноводство. В 1969 г. насчитывалось 14,3 млн. голов крупного рогатого скота и 19,3 млн. голов свиней. Собрано основных с.-х. культур (тыс. т): пшеницы — 6 000, ржи — 2886, ячменя — 5130, сахарной свеклы — 12 041. В сельском хозяйстве имелось 1,3 млн. тракторов.

Общая протяженность железных дорог в ФРГ — 35,4 тыс. км (из них 20% электрифицировано), шоссе (I и II класса) — 158 тыс. км. Парк автомобилей в 1968 г. составил 14,39 млн., из них 10, 84 — легковые. Под флагом ФРГ в 1968 г. плавало 2422 торговых судна общим тоннажем 7 068 976 бр. рег. т.

По объему внешней торговли ФРГ занимает 2-е место в мире. Доля готовых изделий в экспорте составляет 85%, сырья и полуфабрикатов — 12,5, продовольствия — 2,5%. В импорте доля готовых изделий равна 44%, сырья и полуфабрикатов — 32, продовольствия — 24%.

Основная доля внешнеторгового оборота ФРГ приходится на страны «Общего рынка» (в 1968 г. 37,5% экспорта и 41,2% импорта). Удельный вес социалистических стран во внешней торговле ФРГ составил в 1969 г. 5,5%.

Из года в год нарастает экспансия ФРГ на внешних рынках. Особенно быстро растут частные и гос. заграничные инвестиции. Их прирост в 1968 г. составил 13 млрд. марок. Финансовый капитал ФРГ становится международным ростовщиком номер два (после США).

В упорных классовых боях рабочему классу ФРГ удалось за послевоенные годы вырвать у буржуазии некие уступки в социальной области. В немалой степени этому способствовал недостаток рабочей силы (в 1969 г. в ФРГ было ок. 1,5 млн. иностранных рабочих). Однако в результате кризиса 1966—67 гг. положение трудящихся в ФРГ ухудшилось. За последние 5 лет стоимость жизни в стране возросла на 10,2%, на 32% увеличились расходы на жилье; стоимость услуг возросла более чем на 18%. Продукты питания подорожали на 4%, а промтовары — на 6,7%. Ежегодное число безработных в ФРГ составляет приблизительно 300 тыс. чел.

В 1969 г. в забастовках участвовало 90 тыс. чел., почти в 4 раза больше, чем в 1968 г.

## ФИНЛЯНДИЯ

### (Финляндская Республика)

Государство в Северной Европе. *Территория* — 337 тыс. кв. км. *Население* — 4,7 млн. чел. (1969 г.); 92,8% — финны, 6,9% — шведы. *Столица* — Хельсинки (532 тыс. жит.). Крупные города: Тампере (153 тыс.), Турку (152 тыс.), Лахти (87 тыс.), Оулу (85 тыс.). Гос. языки — финский и шведский. 92,6% населения принадлежит к евангелическо-лютеранской церкви, 1,3% — к финской православной.

С XII по XIX в. Финляндия находилась под властью Швеции. В 1809 г. по Фридрихсгамскому мирному договору вошла в состав Российской империи как автономная единица, получив наименование Великого княжества Финляндского. Октябрьская социалистическая революция принесла Финляндии национальное освобождение и положила начало ее гос. существованию. 31 декабря 1917 г. Советское правительство признало независимость Финляндии. Правящие круги страны вплоть до выхода ее из второй мировой войны (19. IX 1944 г.) проводили враждебную по отношению к Советскому Союзу политику.

В послевоенный период между СССР и Финляндией стали складываться принципиально новые отношения. Основой успешного развития отношений между двумя странами в политической, экономической, культурной и других областях является Договор о дружбе, сотрудничестве и взаимной помощи, подписанный 6 апреля 1948 г. (продлен досрочно в 1955 г. на 20 лет и в 1970 г. на 20 лет).

Финляндия проводит миролюбивую нейтральную политику. Она одна из первых поддержала инициативу социалистических стран о созыве общеевропейского совещания по вопросам безопасности.

Финляндия — буржуазная парламентарная республика. Глава государства — президент. В январе 1968 г. президентом в третий раз избран У. К. Кекконен. Законодательная власть принадлежит однопалатному парламенту (сейм) и президенту. Исполнительную власть осуществляет президент, при к-ром для общего руководства административными делами создается правительство (Государственный совет). В июле 1970 г. сформировано правительство из представителей 5 партий (СДПФ, Партия центра, ДСНФ, шведской и либеральной). Премьер-министр — А. Карьялайнен.

*Социал-демократическая партия Финляндии* (СДПФ) — основана в 1918 г., пользуется влиянием среди части рабочих, а также среди служащих и мелкой буржуазии. Председатель партии — Р. Паасио. *Партия центра* — основана в 1906 г., опирается преимущественно на сельские слои населения и нек-рую часть городской буржуазии. Председатель — И. Виrolайнен. *Шведская народная партия* —

основана в 1906 г., представляет интересы крупных капиталистов и помещиков, городской буржуазии и крестьянства шведской национальности. Председатель — Я. Янсон. *Либеральная народная партия* — основана в 1965 г., представляет интересы чиновников, служащих, мелких торговцев, предпринимателей и части интеллигенции. *Социал-демократический союз рабочих и мелких земледельцев* — основан в мае 1959 г. *Национальная коалиционная партия* — основана в 1918 г., главная политическая сила финляндской реакции, выражает интересы крупного капитала, землевладельцев, высшего чиновничества, офицерства, духовенства, интеллигенции. *Сельская партия* Финляндии — основана в 1959 г.

*Коммунистическая партия Финляндии* (КПФ) — основана в 1918 г. Наиболее последовательно выражает интересы рабочего класса, крестьян и всего трудового народа страны. Председатель партии — А. Саринен, генеральный секретарь — А. Аалто. КПФ входит в качестве коллективного члена в *Демократический союз народа Финляндии* (ДСНФ), к-рый был создан в 1944 г. по инициативе КПФ и левых социал-демократов. Центральный орган КПФ и ДСНФ — «Кансан уутисет».

Крупнейшее профсоюзное объединение — *Центральное объединение профсоюзов* (ЦОПФ).

Прогрессивная молодежь объединена в *Демократическом союзе молодежи* (ДСМФ); *Общество Финляндия — Советский Союз* — основано в 1944 г.

Финляндия — индустриально-аграрная страна с современной индустрией и интенсивным сельским и лесным хозяйством. Недра земли содержат разнообразные полезные ископаемые: медь (1-е место среди капиталистических стран Европы), молибденовые, цинковые, железные руды, гранит, мрамор, асбест, магнезит. Главное природное богатство страны — лес. В мировом промышленном производстве на долю Финляндии приходится 0,36%. Но в ряде отраслей промышленности (производство пиломатериалов, бумаги, бумагоделательных машин) она занимает одно из ведущих мест в мире. Деревообрабатывающая и бумажная промышленность дают 1/4 всей промышленной продукции: 1006 тыс. стандартов пиломатериалов, 573 тыс. куб. м фанеры, 1150 тыс. т древесной массы, 3843,2 тыс. т целлюлозы, 2287,4 тыс. т бумаги, 994,3 тыс. т картона, 220 тыс. т древесноволокнистых плит. После войны в одну из ведущих отраслей превратилась металлообрабатывающая промышленность. Развита судостроительная, пищевкусовая, текстильная, химическая промышленность. В 1968 г. произведено 18,1 млрд. квт-ч электроэнергии. Основную роль в промышленности играют капиталистические монополии. 50 крупнейших из них контролируют ок. 75% промышленного

капитала. Промышленным и торговым капиталом распоряжаются в основном «20 семейств».

Ведущая отрасль сельского хозяйства — животноводство, в первую очередь молочное. В 1968 г. в стране было св. 2070 тыс. голов крупного рогатого скота, 154 тыс. овец, 720 тыс. свиней, ок. 6961 тыс. кур, ок. 200 тыс. оленей. Под посевными занято ок. 2,7 млн. га. В 1968 г. получено (в тыс. т): пшеницы — 515,5, ржи — 133,9, ячменя — 773,9, овса — 1063,7, картофеля — 908,2.

За исключением северных районов, в Финляндии сравнительно густая ж.-д. сеть (протяженность — ок. 5,6 тыс. км). Протяженность шоссейных дорог — ок. 40 тыс. км. Парк автомобилей — 655,8 тыс., в т. ч. 551,2 тыс. легковых. Торговый флот, обслуживающий гл. обр. внешнеторговые перевозки, насчитывает 506 судов.

Финляндия, экономика которой зависит в большой степени от внешней торговли, поддерживает торговые связи более чем с 80 государствами. Крупнейшие партнеры: Англия, Советский Союз (объем торговли между СССР и Финляндией в 1968 г. — ок. 475 млн. руб.), Швеция, ФРГ. 41% внешнеторгового оборота приходится на страны ЕАСТ (в 1961 г. Финляндия присоединилась к ЕАСТ на правах так наз. внешнего члена), 25,8% — ЕЭС и 20,1% — на социалистические страны. Экспорт более чем на 50% состоит из древесины и продуктов ее переработки. В импорте 45% составляет сырье и полуфабрикаты, 23% — машины и оборудование, 13% — топливо и смазочные масла.

По доле национального дохода на душу населения Финляндия занимает 13—14-е место среди развитых капиталистических стран. После девальвации в 1967 г. финляндской марки цены на товары возросли в среднем на 13%, на продукты питания — на 15%. Безработица носит постоянный характер. В 1969 г. насчитывалось 35 тыс. безработных.

## ФРАНЦИЯ

### (Французская Республика)

Государство на западе Европы. *Территория* — 551,6 тыс. кв. км. *Население* — ок. 50,5 млн. чел. (1969 г.); св. 90% — французы. *Столица* Париж (2607,6 тыс. жит., с пригородами — так наз. Большой Париж — 9250 тыс.). Другие крупные города: Марсель — 893,8 тыс., Лион — 535 тыс., Тулуза — 330 тыс., Ницца — 294 тыс., Бордо — 254 тыс., Нант — 246 тыс., Страсбург — 233 тыс. (данные без пригородов). Гос. язык — французский. Преобладающая религия — католицизм.

Формально в состав Франции включаются также 4 заморских департамента: Мартиника, Гваделупа, Реюньон, Французская Гвиана и 6 заморских территорий: Новая Каледония, Коморские о-ва, Французская Полинезия, Сомали (фр.) (Французская территория афаров и исса), о-ва Уоллис и Футуна, о-ва Сен-Пьер и Микелон.

В соответствии с французской конституцией 1958 г. продолжает существовать так наз. Французское сообщество, куда помимо Франции входят многие из ее бывших колоний. Отношения Франции с членами этого сообщества направлены на сохранение новыми средствами и методами экономических и политических интересов Франции в бывших колониях. Президентом Французского сообщества является президент Франции.

На протяжении многих столетий Франция играет важную роль в международной жизни. Из второй мировой войны она вышла ослабленной и оказалась в экономической и политической зависимости от США. Постепенное укрепление Францией своих экономических позиций позволило ей проводить в последние годы внешнеполитический курс, направленный на обеспечение своей независимости в международных делах. Видную роль в осуществлении этого курса сыграл находившийся на посту президента Франции с 1959 г. генерал де Голль. Попытки повысить свою роль в международных делах вызвали разногласия Франции с другими империалистическими странами, в первую очередь с США. В связи с обострением внутривнутриполитического положения во Франции, связанным с майско-июньскими событиями 1968 г., уходом де Голля от власти и в результате ослаблением валютно-финансовых позиций Франции, ее конкуренты попытались оказать нажим на новое французское правительство. В августе 1969 г. правительство девальвировало франк на 12,5%.

Франция — постоянный член Совета Безопасности ООН, активный участник крупнейших международных организаций (ЮНЕСКО, МОТ, ВОЗ, МАГАТЭ и др.). С 1949 г. Франция входит в Североатлантический союз, но в 1966 г. вышла из военной организации этого союза — НАТО; она член СЕАТО, но не участвует ни в работе его органов, ни в военной деятельности этого блока. В «Общем рынке» до последнего времени выступала против создания наднациональных органов ЕЭС и против его расширения.

В последние годы получают все большее развитие отношения Франции с Советским Союзом и другими социалистическими странами. Успешно развиваются советско-французские экономические, научно-технические и культурные связи, имеют место политические контакты.

Франция — буржуазная республика. Существующий политический режим страны принято называть режимом Пятой республики. Его отличительная черта — значительное расширение полномочий главы

Государства — президента и усиление исполнительной власти за счет прав парламента. С июня 1969 г. президент Франции — Ж. Помпиду.

Правительство формально ответственно перед парламентом, но фактически подчинено президенту. Премьер-министр — Ж. Шабан-Дельмас. Парламент состоит из двух палат — Национального собрания и сената.

Основные политические партии: *Союз демократов в защиту республики* (ЮДР) — образован в 1958 г. (несколько раз менял название), правительственная, наиболее влиятельная буржуазная партия в последние 10—12 лет. В ее состав входит большинство министров правительства, премьер-министр и президент. Генеральный секретарь — Р. Пужад. *«Национальная федерация независимых республиканцев»* — правая буржуазная партия. Участвует в правительстве. Председатель — В. Жискара д'Эстен. *«Демократический центр»* — правая буржуазная партия, созданная на базе католической партии МРП. Участвует в правительстве. Лидер — Ж. Леканюэ. *Социалистическая партия* (СФИО) — создана в 1905 г., левая партия, находится в оппозиции правительству. Непосредовательная линия руководства СФИО и практикуемая им политика классового сотрудничества ведут к падению авторитета партии среди трудящихся и сокращению ее рядов. *Объединенная социалистическая партия* (ОСП) — образована в 1960 г. Пользуется нек-рым влиянием среди левацки настроенной части интеллигенции и студенчества. Находится в оппозиции правительству. *Партия радикалов и радикал-социалистов* — старейшая буржуазная партия. В последние годы значительно утратила свою роль в политической жизни.

*Французская коммунистическая партия* (ФКП) — создана в 1920 г., самая крупная и организованная партия Франции; последовательно отстаивает интересы рабочего класса и всех трудящихся. Активно борется за единство левых сил страны и международного коммунистического движения. Генеральный секретарь ФКП — В. Роше. Центральный орган — газета «Юманите».

*Всеобщая конфедерация труда* (ВКТ) — крупнейшее объединение трудящихся. Входит во Всемирную федерацию профсоюзов. *Французская демократическая конфедерация труда* (ФДКТ) — образована в 1964 г. в результате раскола католических профсоюзов. Заключила соглашение о сотрудничестве с ВКТ. *«Форс уэриер»* — откололась в 1946 г. от ВКТ. Выступает против единства действий профобъединений. Находится под влиянием социалистов. В стране имеется также ряд других профессиональных объединений.

Франция — развитая индустриальная страна, располагающая высокопродуктивным сельским хозяйством. Промышленность (вместе с транспортом и строительством) дает 57% национального дохода, сельское хозяйство — 8,5%, остальное — торговля и услуги. На долю Франции в 1969 г. приходилось 4,6% промышленного производства капиталис-

тического мира (5-е место). Сравнительно высокие темпы развития промышленности в последние 2—3 года несколько снизились, составляя 4—5%. Наиболее низким был прирост в 1968 г. (3,6%).

Ряд отраслей экономики национализирован: угольная промышленность, железные дороги и частично авиационный транспорт, электроника, газэнергетика, некоторые банки, частично автомобильная промышленность, авиастроение и машиностроение. Однако решающие позиции в экономике страны принадлежат частному капиталу, крупнейшим монополиям, объединенным в несколько мощных финансовых групп.

В последние годы значительно ускорился процесс концентрации, по уровню к-рого Франция отстает от главных капиталистических стран. В 1968 г. в стране произошло ок. 2 тыс. слияний промышленных и торговых предприятий. Участились случаи объединений крупных французских монополий с монополиями других стран, гл. обр. стран «Общего рынка».

Основные отрасли промышленности: горнодобывающая (во Франции имеются значительные запасы железной руды, каменного угля, бокситов, урановых руд, калийной соли, природного газа, немного нефти), машиностроительная, металлургическая, автомобильная, химическая, электротехническая, авиастроение, судостроение, текстильная, швейная, пищевая.

В 1969 г. во Франции добыто и произведено: каменного угля — 40,6 млн. *т*, нефти — 2,5 млн. *т* (переработка нефти вместе с импортированной — 90,6 млн. *т*), природного газа — 9,8 млрд. *куб. м*, железной руды — 55,2 млн. *т*, электроэнергии — 131,3 млрд. *квт-ч*, автомобилей — 2459 тыс. шт., цемента — 27,5 млн. *т*, алюминия — 371,6 тыс. *т*, телевизоров — 1460 тыс. шт., холодильников — 681 тыс. шт., стиральных машин — 1178 тыс. шт., обуви кожаной — 146,5 млн. пар.

По объему товарной с.-х. продукции Франция занимает 3-е место в капиталистическом мире. Значительная часть с.-х. продукции экспортируется. Основные отрасли сельского хозяйства: животноводство (60% стоимости всей с.-х. продукции), производство зерновых, фруктов, овощей, винограда и вина. В 1968 г. поголовье крупного рогатого скота составляло 22 млн. голов, свиней — 10,6 млн., овец и коз — 10,5 млн. Товарное производство мяса составило ок. 4 млн. *т*, молока — 266 млн. *г*л, зерновых (включая кукурузу) — ок. 32 млн. *т*, сахарной свеклы — 17 млн., картофеля — ок. 10 млн., овощей — 3,7 млн., фруктов — 3,6 млн., винограда — ок. 10 млн. (вина произведено 65 млн. *г*л).

В сельском хозяйстве также происходит процесс концентрации. Он сопровождается значительным сокращением числа семейных (семейных) хозяйств. За последние 12 лет во Франции исчезло почти 600 тыс. крестьянских хозяйств.

Франция располагает разветвленной сетью железных и шоссейных

дорог, значительной насыщенностью транспортными средствами. Общая протяженность железных дорог — 37,3 тыс. км, в т. ч. 8,8 тыс. км — электрифицированных. Протяженность шоссейных дорог всех видов — почти 1,5 млн. км, широкогабаритных — всего 81 тыс. км. На начало 1968 г. автомобильный парк насчитывал 12,3 млн. машин. Морской торговый флот состоял в 1968 г. из 1,5 тыс. судов общим водоизмещением в 5,8 млн. бр. рег. т (10-е место в мире). Большую роль играют перевозки грузов по внутренним водным путям (ок. 100 млн. т). Самолеты гражданской авиации Франции перевезли в 1968 г. ок. 7 млн. пассажиров.

По объему внешней торговли Франция занимает 5-е место в мире. Основные виды экспорта: машины и оборудование, потребительские и продовольственные товары. Готовая продукция составляет  $\frac{2}{3}$  экспорта. Почти 50% всего внешнеторгового оборота приходится на страны «Общего рынка», затем идут страны зоны франка, страны ЕАСТ, далее США и другие страны. Доля социалистических стран в экспорте Франции составляла 6%, в импорте — 3,3%. Доля СССР — ок. 1,5% (12-е место). В последние годы растет торговля между СССР и Францией. Подписанное в 1969 г. новое пятилетнее торговое соглашение предусматривает увеличение вдвое торгового обмена между СССР и Францией.

За десятилетие существования Пятой республики (1958—67 гг.) объем производства вырос почти на 60%, производительность труда — в 1,5 раза, а покупательная способность часового заработка рабочих и служащих увеличилась лишь на 18%. В стране сохраняется безработица (ок. 400 тыс.). В промышленности и на транспорте существует одна из самых продолжительных в Европе рабочих недель (в среднем — св. 46 час., но достигает и 50 час.). Неудовлетворительное положение трудящихся вызывает острые социальные конфликты. Исключительным по силе было забастовочное движение в мае — июне 1968 г. В общей сложности в забастовках участвовало св. 9 млн. рабочих и служащих, потеря рабочих человеко-дней составила ок. 100 млн. (больше, чем за предыдущие 15 лет). Мощная волна забастовок заставила правительство и предпринимателей пойти на существенные уступки трудящимся: в среднем на 10—13% повышена зарплата, расширены права профсоюзов на предприятиях, завоеваны другие льготы. Однако рост цен в 1969 г. (на 6%) и девальвация франка в значительной мере урезали завоевания трудящихся.



## ЧЕХОСЛОВАКИЯ

### (Чехословацкая Социалистическая Республика, ЧССР)

Государство в Центральной Европе. *Территория* — 127,9 тыс. кв. км. *Население* — 14 448 тыс. чел. (1970 г.); 64,8% чехи, 29,3% словаки. *Столица* — Прага, 1103 тыс. жит. (1970 г.). Крупнейшие города: Брно (337 тыс.), Братислава (286 тыс.), Острава (275 тыс.), Пльзень (146,1 тыс.). Гос. языки — чешский и словацкий.

В 1945 г. после освобождения страны от фашистских захватчиков к власти пришли народные силы, решающую роль в к-рых играл рабочий класс во главе с КПЧ. Было создано правительство Национального фронта, в к-рое входило и так наз. демократическое крыло буржуазии. В феврале 1948 г. реакционная буржуазия совершила попытку контрреволюционного переворота. Трудовой народ под руководством КПЧ решительно выступил против планов реакции и одержал полную победу. Чехословакия вступила на путь строительства социализма.

К 1960 г. социалистические производственные отношения в Чехословакии стали преобладающими. Социализм в стране победил, что было закреплено в конституции, принятой в июне 1960 г. Тогда же Чехословацкая Республика была переименована в Чехословацкую Социалистическую Республику (ЧССР).

Под руководством КПЧ чехословацкий народ достиг больших успехов в социалистическом строительстве. Были ликвидированы эксплуататорские классы, в несколько раз возрос промышленный потенциал страны, повысилось благосостояние трудящихся, большие успехи достигнуты в развитии культуры, науки, образования, в основном завершены социалистические преобразования в деревне.

Однако в ходе строительства социализма и развернувшейся классовой борьбы накопилось немало ошибок и недостатков.

Январский (1968 г.) пленум ЦК КПЧ обсудил принципиальные вопросы политики партии и принял решения, направленные на исправление ошибок и недостатков, на совершенствование партийного и государственного руководства и укрепление социалистической демократии. Но после январского пленума активизировали свою деятельность антисоциалистические, ревизионистские элементы.

Используя деятельность правых оппортунистов и опираясь на контрреволюционные силы внутри страны, империалистические круги пытались восстановить в Чехословакии капиталистические порядки, оторвать ее от социалистического содружества. Однако своевременно предпринятые шаги пяти стран — участниц Варшавского Договора, пришедших на помощь социалистической Чехословакии, сорвали эти попытки. Провал антисоциалистического заговора в Чехословакии означал поражение империалистических сил.

Пленум ЦК КПЧ, собравшийся 17 апреля 1969 г., принял меры по консолидации положения в партии и стране. Он избрал новое руководство ЦК КПЧ. Решения майского и сентябрьского пленумов ЦК КПЧ 1969 г., январского и июньского пленумов ЦК КПЧ 1970 г. нанесли серьезный удар по правому оппортунизму, национализму и антисоветизму в ЧССР, содействовали укреплению руководящей роли партии, восстановлению ленинских норм партийной жизни.

С 1 января 1969 г. Чехословацкая Социалистическая Республика стала федерацией, состоящей из Чешской Социалистической Республики (ЧСР) и Словацкой Социалистической Республики (ССР).

Высший орган гос. власти и законодательный орган ЧССР — Федеральное собрание, состоящее из двух палат: Народной палаты и Палаты национальностей. Председатель Федерального собрания — Д. Ганес. Федеральное собрание на совместном заседании обеих палат избирает президента сроком на 5 лет. Президент ЧССР — Л. Свобода. Высший исполнительный орган — федеральное правительство (правительство ЧССР). Председатель правительства ЧССР — Л. Штроугал.

Руководящая и направляющая сила в ЧССР — *Коммунистическая партия Чехословакии* (КПЧ), созданная в 1921 г. Первый секретарь ЦК КПЧ — Г. Гусак. Центральный печатный орган — газета «Руде право», политико-теоретический орган — журнал «Новая мысль».

Широкие народные массы страны объединены в *Национальном фронте*, являющемся политическим выражением союза трудящихся города и деревни под руководством КПЧ. В Национальный фронт кроме КПЧ входят *Чехословацкая народная партия*, *Чехословацкая социалистическая партия*, *Партия словацкого возрождения* и *Словацкая партия свободы*, поддерживающие программу строительства социализма и признающие руководящую роль КПЧ. В Национальный фронт входят также *Революционное профсоюзное движение*, *Объединение детских и молодежных организаций*, *Союз чехословацко-советской дружбы* и другие организации трудящихся. Председатель ЦК Национального фронта ЧССР — Э. Эрбан.

ЧССР — участница Варшавского Договора и СЭВ.

Чехословакия — одна из наиболее развитых в промышленном отношении стран мира. Ее удельный вес в мировом промышленном производстве составляет почти 2%. Объем промышленного производства возрос за годы строительства социализма более чем в 6 раз. Ведущая отрасль промышленности — машиностроение (станки, тракторы, электровозы, прокатное, химическое оборудование, автомобили, самолеты и т. д.). Обострение политической обстановки в ЧССР в 1968 г. отрицательно сказалось на экономическом развитии страны: произошло замедление темпов роста промышленной продукции. В 1969 г. по сравнению с 1968 г. темп роста составил 5,2% (в 1965—67 гг. — в среднем 7,5% в год).

В 1969 г. произведено 10,8 млн. *т* стали, 7 млн. *т* чугуна, более 101 млн. *т* каменного и бурого угля, 42 млрд. *квт-ч* электроэнергии, 132,5 тыс. легковых автомобилей, более 380 тыс. телевизоров. Из отраслей легкой промышленности наибольшее значение имеют текстильная, обувная, стекольная, фарфоровая.

Ярким свидетельством успешного строительства социализма в Чехословакии является экономическое развитие Словакии, где промышленное производство в 1969 г. возросло по сравнению с 1948 г. в 11 раз. В 1937 г. объем промышленного производства на душу населения в чешских областях был в 4 раза больше, чем в Словакии, а в 1968 г. — только на 50%.

В сельском хозяйстве прочно укоренились социалистические производственные отношения. В общем объеме товарной с.-х. продукции на долю социалистического сектора приходится более 92%. В стране насчитывается 6395 с.-х. кооперативов и 344 госхоза. За последние годы КПЧ направляла усилия на интенсификацию с.-х. производства и дальнейшее развитие процесса его индустриализации. В результате многоступенчатой работы КПЧ и гос. органов по развитию и укреплению социалистического сельского хозяйства начиная с 1966 г. объем валовой с.-х. продукции постоянно увеличивается. В 1968 г. прирост составил 3,6%. Средняя урожайность в 1969 г. достигла: пшеницы — 31,1 *ц*, ячменя — 31,9 *ц*, сахарной свеклы — более 336 *ц*, картофеля — 154 *ц* с 1 га. Животноводческая продукция увеличилась на 4,1% (1968 г.).

Чехословакия располагает разветвленной сетью железных и автомобильных дорог. В 1969 г. протяженность железных дорог составляла 13,5 тыс. *км*, в т. ч. 2350 *км* электрифицированных. По железным и автомобильным дорогам в 1969 г. было перевезено 448,9 млн. *т* груза (225 млн. *т* по железным дорогам).

ЧССР успешно развивает свои внешнеэкономические связи со 130 государствами мира. В 1968 г. внешнеторговый оборот составил 43 797 млн. крон. Св. 70% внешнеторгового оборота приходится на социалистические страны.

Жизненный уровень чехословацкого народа значительно выше, чем был при капитализме. К 1969 г. национальный доход по сравнению с довоенным уровнем вырос в 3,5 раза, личное потребление в 1948—69 гг. возросло в 3 раза. В 5 раз увеличились расходы государства на социальное обеспечение граждан.

## ШВЕЙЦАРИЯ

### (Швейцарская Конфедерация)

Государство в Центральной Европе. Территория — 41,3 тыс. *кв. км*. Население — 6230 тыс. чел. (1969 г., оценка), в т. ч. 933 тыс. ино-

странцев. *Столица* — Берн, 166 тыс. (1966 г.). Крупнейшие города: Цюрих (436 тыс.), Базель (216 тыс.), Женева (175 тыс.), Лозанна (134 тыс.). Гос. языки: немецкий, французский, итальянский, ретороманский. Ок. 53% верующих — протестанты, 46% — католики.

Датой образования Швейцарии считается 1 августа 1291 г. Венский конгресс 1815 г. провозгласил «постоянный нейтралитет» Швейцарии. В 1848 г. была принята конституция, превратившая Швейцарию из непрочного союза государств в единое союзное государство. К началу XX в. Швейцария становится страной монополистического финансового капитала.

Не являясь членом ООН, Швейцария входит в большинство ее специализированных организаций. Она член Европейской ассоциации свободной торговли, Европейского совета, Организации экономического содействия и развития.

Швейцария — федеративная парламентская республика. Законодательная власть принадлежит Федеральному собранию (парламенту), состоящему из двух палат: Национального совета и Совета кантонов. Исполнительную власть осуществляет Федеральный совет (правительство) из 7 федеральных советников. Глава государства — президент конфедерации — избирается поочередно из числа федеральных советников сроком на один год; он же глава правительства. На 1970 г. президентом избран Г.-П. Чуди (социал-демократическая партия).

В Швейцарии женщины до сих пор лишены избирательных прав (кроме 7 кантонов, где они имеют право избирать в местные органы власти).

Политические партии: *Радикально-демократическая* — тесно связана с крупным капиталом, входит в правительство. Президент — П. Глассон. *Консервативная христианско-социальная католическая* — буржуазно-клерикальная, входит в правительство. Председатель — Ф. Курмани. *Партия крестьян, бюргеров и ремесленников* — мелкобуржуазная, входит в правительство. Председатель — Г. Канцетт. *Социал-демократическая* — правореформистская, входит в правительство. Председатель — Ф. Грюттер. *Национальный союз независимых* — правая мелкобуржуазная; *Демократическая* — крайне правая; *Евангелическая* — крайне правая, клерикальная; *Либерально-демократический союз* — реакционная партия крупной буржуазии.

*Швейцарская партия труда* (ШПТ) — образована в 1944 г. в результате слияния коммунистической партии, существовавшей с 1921 г., и группы левых социалистов. Борется за построение социалистического общества. В состав секретариата ШПТ входят Ж. Венсан, Я. Лехляйтер и А. Мюре. Печатные органы: ежедневная газета «Вуа увриер» (на французском языке) и еженедельники «Форвертс» (на немецком языке) и «Иль лавораторе» (на итальянском языке).

Профсоюзы объединяют ок.  $\frac{1}{3}$  трудящихся. Крупнейшая профсоюзная организация — *Объединение швейцарских профсоюзов* находится под влиянием реформистов, входит в МКСП.

Швейцария — развитая индустриальная страна с высокой степенью концентрации капитала. Один из крупнейших финансовых центров мира. На предприятиях с числом рабочих св. 1000 чел. работает 58% лиц наемного труда. По размерам национального дохода на душу населения (св. 2 тыс. долл.) стоит на 1-м месте среди капиталистических стран Европы. Производит 0,9% промышленной продукции капиталистических стран. По объему этой продукции стоит на 13-м месте в капиталистическом мире.

Не располагая собственным сырьем, швейцарская промышленность специализируется на производстве высококачественной, дорогостоящей продукции. Главные отрасли: металлообработка и машиностроение, в частности прецизионное станкостроение (доля Швейцарии в мировом экспорте станков 8—10%), электромашиностроение, химия, особенно фармацевтическая (1-е место в Западной Европе, более половины мирового производства витаминов) и производство красителей, часовая (68,7 млн. часов в 1968 г., т. е. более половины их производства в капиталистическом мире), пищевая, текстильная. В 1969 г. произведено 29,5 млрд. *квт-ч* электроэнергии.

Сельское хозяйство дает ок. 7% валового национального продукта (в т. ч.  $\frac{2}{3}$  — животноводство), но играет второстепенную роль и не обеспечивает потребностей страны в продовольствии.

Важная статья дохода — иностранный туризм. В 1968 г. страну посетило 8,5 млн. иностранцев.

Протяженность железных дорог — ок. 5 тыс. км. Почти все они электрифицированы. Основных шоссейных дорог — 17,7 тыс. км. Через Швейцарию проходят важные международные авиалинии.

Швейцария экспортирует машины, часы, оборудование, средства транспорта, фармацевтические товары. В импорте преобладают готовые изделия, промышленное сырье, продукты питания. Главные внешнеторговые партнеры: ФРГ (22,5% оборота), Франция (11%), США (10%), Италия (9%). На долю СССР приходится лишь 0,5% внешнеторгового оборота Швейцарии. Но за последние годы советско-швейцарская торговля растет довольно быстро темпами.

Швейцарские монополии широко практикуют экспорт капитала. По размерам экспорта капитала на душу населения Швейцария стоит на 1-м месте в мире. По имеющимся оценкам, на предприятиях, расположенных в других странах и контролируемых швейцарским капиталом, занято ок. 3,5 млн. рабочих и служащих. Капиталисты Швейцарии эксплуатируют большое число иностранных рабочих и в самой Швейцарии: в стране 700 тыс. иностранных рабочих

(итальянцы, испанцы и др.), к-рые используются гл. обр. на низкооплачиваемых работах. В то же время иностранные монополии делают большие инвестиции в Швейцарии. В 1969 г. иностранные капиталовложения в Швейцарии достигли 69,4 млрд. швейц. фр.

При относительно высоком уровне зарплаты Швейцария отличается крайне отсталым социальным законодательством. Размер пенсий ничтожно мал, медицинская помощь очень дорога, высок размер квартплаты. Продолжается процесс разорения ремесленников и крестьянства. За последние годы цены на потребительские товары ежегодно возрастают на 2,5—3%.

## **ШВЕЦИЯ** **(Королевство Швеция)**

Государство в Северной Европе, в восточной части Скандинавского п-ова. *Территория* (включая о-ва Готланд и Эланд) — 449,8 тыс. кв. км. *Население* — 8012 тыс. (1969 г.); почти 99% — шведы. Проживают также финны, саами, немцы, норвежцы и др. *Столица* — Стокгольм, 757 тыс. жит. (1969 г.). Крупнейшие города: Гётеборг (444 тыс.), Мальмё (256 тыс.). Гос. язык — шведский. Гос. церковь — лютеранская.

Централизованное шведское государство возникло в X в. С конца XIV до начала XVI в. находилось под владычеством Дании. Со второй половины XVI в. Швеция вела почти непрерывные войны и к концу XVII в. добилась фактически полного господства на Балтийском море. Поражения, нанесенные ей Россией в Северной войне, означали конец «великодержавия» Швеции. По Ништадтскому миру (1721 г.) она потеряла большую часть захваченных территорий. С 1814 г. не участвует в войнах.

В период второй мировой войны Швеция делала существенные отступления от политики нейтралитета в пользу Германии.

После создания Североатлантического блока провозгласила политику неучастия в военных блоках с целью сохранить нейтралитет в случае военного конфликта между великими державами. Швеция — член Европейского совета, Северного совета, Европейской ассоциации свободной торговли (ЕАСТ).

Швеция — конституционная монархия (королевство). Законодательная власть принадлежит королю (Густав VI Адольф) и риксдагу

(парламенту), в соответствии с конституционной реформой 1968 г. ставшему однопалатным. Исполнительная власть принадлежит королю, но фактически осуществляется правительством. Премьер-министр — У. Пальме (с 1969 г.).

Политические партии: *Социал-демократическая партия Швеции* — основана в 1889 г., с 1932 г. — правящая. Председатель — У. Пальме. *Народная* (либеральная) — создана в 1934 г., представляет интересы крупной и средней буржуазии, чиновников. *Умеренная коалиционная* (консервативная) — основана в 1904 г., выражает интересы крупных монополий, помещиков, военщины и высших чиновников. *Партия центра* — образована в 1910 г., представляет интересы средних землевладельцев, части средней и мелкой городской буржуазии.

*Левая партия — коммунисты Швеции* — создана в 1917 г. Председатель — К. Х. Херманссон. Центральный орган — газета «Ню даг».

*Центральное объединение профсоюзов Швеции (ЦОПШ)* — охватывает 37 отраслевых профсоюзов. *Центральная организация профсоюзов служащих (ЦОС)* — объединяет 27 профсоюзов.

Крупнейшая общественная организация — *Рабочий просветительный союз*. Существуют женские и молодежные организации, как примыкающие к политическим партиям, так и самостоятельные, организации поддержки вьетнамского народа, борьбы за демократию в Греции, Шведский комитет мира, Союз обществ «Швеция — СССР» и др.

Швеция — высокоразвитая индустриальная страна с интенсивным сельским хозяйством. Основные природные богатства: лес (по запасам древесины 1-е место в Западной Европе), железная руда и гидроэнергия (2-е место в Западной Европе). Имеются запасы уранового сырья, достаточные для обеспечения атомной энергетики.

При населении, составляющем 0,25% населения земного шара, Швеция дает 1% всей промышленной продукции мира, а ее доля в мировой торговле составляет 2%.

Шведская экономика отличается высокой степенью концентрации производства: выше, чем в США и крупнейших капиталистических странах Европы. 15 богатейших семейств финансовых магнатов фактически определяют развитие всего народного хозяйства страны. Швеция занимает 3-е место в мире по судостроению (1,33 млн. *бр. рег. т* в 1969 г.), 3-е место по производству целлюлозы, 4-е место по добыче железной руды. Валовой национальный продукт в Швеции увеличился в 1969 г. на 5%.

Основные отрасли промышленности: машиностроение (электротехника, судостроение), целлюлозно-бумажная и деревообрабатывающая (в 1969 г. — 7,6 млн. *т* целлюлозы, 4,1 млн. *т* бумаги и картона), горнодобывающая (в 1969 г. — 34 млн. *т* железной руды), металлургическая (в 1969 г. — 2,6 млн. *т* чугуна и 5 млн. *т* стали). Развита также химиче-

ская и пищевая промышленность. В 1969 г. произведено 56,4 млрд. *квт-ч* электроэнергии.

Высокоразвитое, механизированное сельское хозяйство Швеции дает ок. 3% валового национального продукта и обеспечивает на 90—95% потребности страны в продовольствии (в калориях). В сельском хозяйстве занято 4,7% самодеятельного населения (1969 г.). Преобладают фермерские хозяйства (от 10 до 30 *га*). Главная отрасль сельского хозяйства — мясо-молочное животноводство. Поголовье крупного рогатого скота (1969 г.) — 2 млн., из них 841 тыс. коров, свиней — 2,1 млн., овец — 286 тыс., кур и цыплят — 8,7 млн. Надой молока — 3,2 млн. *т*. В 1969 г. собрано (млн. *т*): пшеницы — 1,1, ячменя — 1,7, овса — 1,5, сахарной свеклы — 2.

Основную роль во внутреннем грузообороте играет ж.-д. транспорт, во внешнем — морское судоходство, в перевозке пассажиров — автомобильный транспорт. Длина железных дорог — 12,9 тыс. *км* (1968 г.), шоссе — 97,7 тыс. *км*. В 1968 г. в стране насчитывалось 2100 тыс. легковых автомобилей, 139 тыс. грузовых и 12,6 тыс. автобусов. Тоннаж морского флота составил 4771 тыс. *бр. рег. т*.

Более 1/3 производимой промышленной продукции и значительная часть с.-х. экспортируется. По стоимости в экспорте преобладает продукция машиностроения и деревоперерабатывающей промышленности. Швеция занимает 1-е место в мире по экспорту бумаги и картона (2,4 млн. *т* в 1968 г.), 2-е по вывозу целлюлозы (3,6 млн. *т* в 1968 г.), 3-е по вывозу железной руды (29 млн. *т* в 1968 г.), 4-е по экспорту древесины и пиломатериалов (8,4 млн. *куб. м* в 1968 г.) и 6-е по экспорту черных металлов (1,5 млн. *т* в 1968 г.). Важнейшие статьи импорта: машины, минеральное топливо, металлы. Ок.  $\frac{3}{4}$  внешнеторгового оборота приходится на страны Западной Европы. Доля социалистических стран — 5%.

Уровень жизни в Швеции — один из самых высоких в капиталистическом мире. Однако доходы распределяются крайне неравномерно. Зарплата женщин, как правило, ниже зарплаты мужчин. Налоги составляют 25—30%, квартплата — также 25—30% заработной платы. Пенсии выплачиваются с 67-летнего возраста. Растет стоимость жизни. Цены на потребительские товары увеличиваются в среднем на 5% в год. В 1969 г. официально зарегистрировано 74 тыс. безработных. В стране наблюдается бурный рост забастовочного движения. В 1969 г. произошло ок. 30 забастовок; почти 2 месяца продолжалась забастовка 5 тыс. горняков на гос. железных рудниках в Северной Швеции.



## ЮГОСЛАВИЯ

### (Социалистическая Федеративная Республика Югославия, СФРЮ)

Государство на юго-востоке Европы, в северо-западной части Балканского п-ова. *Территория* — 255 804 кв. км. *Население* — 20 442 тыс. чел. (1969 г.); сербы, хорваты, боснийцы, словенцы, македонцы, черногорцы; проживают также албанцы, венгры, румыны, словаки, болгары, итальянцы, турки. *Столица* — Белград, св. 1 млн. жит. (1969 г.). Крупнейшие города: Загреб, Сараево, Скопье, Любляна. Гос. язык — сербско-хорватский; в Словении — словенский, в Македонии — македонский.

В результате народно-освободительной войны и народной революции (1941—45 гг.), организатором и руководителем к-рых была коммунистическая партия, в Югославии была ликвидирована власть помещиков и капиталистов. Политическая власть перешла в руки рабочего класса и трудового крестьянства, а Коммунистическая партия Югославии стала единственной правящей партией в стране.

29 ноября 1945 г. Учредительная скупщина приняла Декларацию об окончательной ликвидации монархии и провозглашении Югославии федеративной народной республикой (ФНРЮ). Принятая в январе 1946 г. конституция ФНРЮ законодательно закрепила политические и социальные завоевания трудящихся и стала правовой основой развития Югославии по социалистическому пути. Уже в 1945—46 гг. были осуществлены глубокие социально-экономические преобразования: ликвидирована крупная частная собственность на средства производства, а все командные высоты в экономике сосредоточены в руках государства, национализирована собственность иностранных концессий. Аграрная реформа уничтожила крупное частное землевладение.

В апреле 1963 г. Союзная народная скупщина Югославии приняла новую конституцию страны, в соответствии с к-рой Югославия стала Социалистической Федеративной Республикой (СФРЮ). Конституция отразила и законодательно закрепила социалистические завоевания югославских трудящихся и в качестве конечной цели провозгласила создание коммунистических общественных отношений.

Югославия — социалистическое федеративное государство. В его составе 6 социалистических республик: Сербия, Хорватия, Босния и Герцеговина, Словения, Македония, Черногория.

Высший законодательный орган СФРЮ — Союзная скупщина, состоящая из 5 палат: Веча народов, Общественно-политического веча, Хозяйственного веча, Веча по вопросам просвещения и культуры, Веча по вопросам социальной политики и здравоохранения. Председатель Союзной скупщины — М. Попович.

Глава государства — президент республики. Он же верховный главнокомандующий вооруженными силами страны и председатель Со-

вета народной обороны. Президент СФРЮ — И. Броз Тито. Функции правительства выполняет Союзное исполнительное вече (СИВ), являющееся органом Союзной скупщины. Председатель СИВ — М. Рибичич.

Политические партии и общественные организации. *Союз коммунистов Югославии* (СКЮ). В апреле 1919 г. в результате объединения ряда социал-демократических партий и социалистических организаций была создана Социалистическая рабочая партия (коммунистов), к-рую на II съезде (1920 г.) переименовали в Коммунистическую партию Югославии (КПЮ). С 1921 г. до начала народно-освободительной войны в Югославии (1941 г.) КПЮ находилась в подполье. На VI съезде (1952 г.) КПЮ была переименована в Союз коммунистов Югославии (СКЮ). IX съезд СКЮ (март 1969 г.) принял новый устав СКЮ, в соответствии с к-рым упразднен ЦК СКЮ, а вместо него создан Президиум СКЮ. Было также образовано Исполнительное бюро Президиума СКЮ и учрежден пост председателя СКЮ. Председатель СКЮ — И. Броз Тито. Печатные органы — еженедельная газета «Комунист» и ежемесячный журнал «Социализам».

Профсоюзные и общественные организации: *Социалистический союз трудового народа Югославии* (ССТНЮ) — включает в себя почти все самостоятельное население страны; *Союз профсоюзов Югославии* (СПЮ), *Союз молодежи Югославии* (СМЮ), *Союз борцов Югославии* — организации участников народно-освободительной войны 1941—45 гг.

За годы народной власти достигнуты значительные результаты в развитии экономики страны. По сравнению с довоенным уровнем объем промышленного производства в 1968 г. увеличился в 8,3 раза, а производство продуктов сельского хозяйства — в 1,7 раза. В результате в структуре народного хозяйства СФРЮ произошли существенные положительные изменения: из отсталой аграрной страны Югославия превратилась в индустриально-аграрное государство.

По запасам медных, свинцово-цинковых, хромовых, сурьмяных, ртутных руд и бокситов Югославия занимает одно из первых мест в зарубежной Европе. В стране построены и реконструированы сотни промышленных предприятий, а также крупные гидро- и теплоэлектростанции. Созданы новые отрасли промышленности: автомобильная, тракторная, вагоно- и паровозостроительная, электротехническая. По существу, заново созданы такие важные отрасли промышленности, как станкостроительная, судостроительная, энергетическая, химическая. Ок. 50% потребностей народного хозяйства в новом оборудовании обеспечивается теперь отечественным машиностроением.

В 1969 г. Югославия произвела 22,9 млрд. *квт-ч* электроэнергии, выплавляла 3,4 млн. *т* чугуна и стали, добыла 26,5 млн. *т* каменного угля и лигнита, изготовила ок. 11 тыс. тракторов, более 10 тыс. грузовых и ок. 80 тыс. легковых автомобилей.

В сельском хозяйстве все еще преобладает частный сектор. На его долю приходится примерно 97% занятого в сельском хозяйстве населения, 86% обрабатываемых земель, 70% валового и 53% товарного производства сельхозпродукции, 92% всего поголовья скота и 28% тракторов. Общая площадь обрабатываемых земель в стране составляет 10 200 тыс. га, общее количество тракторов — 43 506. Земельный максимум на одно частное хозяйство — 10—15 га в зависимости от качества земли. Разрешена свободная продажа, купля и аренда земли в пределах установленного максимума.

Основная отрасль сельского хозяйства — земледелие, в котором преобладает производство зерновых культур — кукурузы, пшеницы и ржи. Возделываются также сахарная свекла, картофель, подсолнечник, фасоль, табак, конопля, лен, хлопок и др. Важное место занимают садоводство и виноградарство.

В 1968 г. произведено основных видов с.-х. культур (в тыс. т): пшеницы — 4360, кукурузы — 6870, ржи — 138, сахарной свеклы — 2850, картофеля — 2730, конопли — 68, табака — 43, винограда — 1250, слив — 715, яблок — 267. Количество скота составило (в тыс. голов): крупный рогатый скот — 5693, свиньи — 5866, овцы — 10 346, птица — 35 974.

Общая протяженность ж.-д. сети в 1968 г. достигла 11,4 тыс. км, из них 2 тыс. км узкой колеи. Ж.-д. парк состоял из 2 тыс. локомотивов, 3,5 тыс. пассажирских и 66,6 тыс. товарных вагонов. Перевезено ж.-д. транспортом 189,5 млн. пассажиров и 68,5 млн. т грузов. В послевоенный период построено 2098 км новых железных дорог. Морской транспорт в 1967 г. насчитывал 356 кораблей общим тоннажем 1183 тыс. бр. рег. т. В составе речного транспорта в 1967 г. находилось 1156 различных судов, в т. ч. 18 пассажирских. Воздушный транспорт в 1967 г. располагал 30 самолетами и перевез 730 тыс. пассажиров и 6974 т грузов. Автомобильные перевозки совершали 355 875 легковых автомобилей, 11 233 автобуса, 85 641 грузовик. Общая протяженность автомобильных дорог — 78 745 км, в т. ч. 15 988 км — покрытых асфальтом или бетоном, 43 005 км — покрытых щебнем, 19 752 км — грунтовые.

Во внешнеторговом обороте СФРЮ в 1968 г. на долю европейских государств приходилось 77,3% экспорта и импорта, стран Азии — соответственно 8,3 и 6,6%, Африки — 4,2 и 1,8%, Северной и Центральной Америки — 8,1 и 7,7%, Южной Америки и Океании — 0,8 и 4,5%. На долю социалистических стран приходится 34,3% экспорта и 26,8% импорта Югославии, в т. ч. на СССР — 16,4 и 10,5%.

В СФРЮ введена 42-часовая рабочая неделя, социальное страхование и социальное обеспечение. Национальный доход на душу населения увеличился с 200 долл. в 1947 г. до почти 600 долл. в 1969 г.

# Азия

---





## АОМЫНЬ (Макао)

Часть территории Китая на побережье Южно-Китайского моря, находящаяся под управлением Португалии (называется также Магэ или Маган — отсюда название Макао). Расположена в устье р. Чжуцзян (Жемчужная), состоит из п-ова Аомынь и двух о-вов — Ганьцзы и Лу-хуань (именуются также Тайпа и Колован или Колоан). *Территория* — 16 кв. км. *Население* — 350 тыс. чел. (1969 г.); в основном китайцы (98%), португальцев и других выходцев из Европы — примерно 8 тыс. чел. *Административный центр* — Аомынь.

В 1555 г. португальские колонизаторы арендовали Аомынь у минского двора, в 1557 г. учредили там свою администрацию, с 1850 г. прекратили платить арендную плату Китаю, а в 1887 г. добились от цинского двора права на «вечное управление» этой территорией.

В 1951 г. Аомынь объявлен «заморской провинцией» Португалии. Управляется португальским губернатором.

Аомынь — важный торговый порт и финансовый центр. Через него осуществляется транзитная торговля с южными провинциями Китая и Сянганом (Гонконгом). В городе процветает торговля золотом и наркотиками, находятся многочисленные игорные дома и опиумокурильни. КНР ежегодно получает через Аомынь 50 млн. ам. долл. дохода.

Основное занятие местного населения — рыболовство и обработка рыбы. Имеются небольшие предприятия пищевой промышленности. Жизненный уровень трудящихся один из самых низких в мире.

## АФГАНИСТАН

Государство в Азии, на Среднем Востоке. *Территория* — 655 тыс. кв. км. *Население* — 15,5 млн. чел. (оценка 1968 г.), из них 8 млн. чел. — собственно афганцы, остальные — таджики, узбеки, хазарийцы, туркмены и др. Примерно 2,5 млн. чел. ведут кочевой образ жизни. *Столица* — г. Кабул (ок. 500 тыс. жит.). Крупные города: Герат, Кандагар, Маза-

ри-Шериф. Официальные языки — пушту и дари. Большинство населения исповедует ислам.

Государство Афганистан образовалось в середине XVIII в. В течение почти 100 лет английские империалисты пытались подчинить его своему господству, но афганский народ оказывал им мужественное сопротивление. После Великой Октябрьской социалистической революции разностороннюю помощь и поддержку Афганистан получил со стороны молодой Советской республики. 27 мая 1919 г. в ходе третьей англо-афганской войны афганские войска одержали решительную победу над интервентами, и Афганистан восстановил свою независимость. Советское правительство первым признало независимость своего южного соседа и приняло решение об установлении с ним дипломатических отношений. В феврале 1921 г. РСФСР и Афганистан подписали договор о дружбе. В июне 1931 г. был заключен договор о нейтралитете и взаимном ненападении. Эти договоры и поныне служат интересам советского и афганского народов.

В 1969 г. Афганистан широко отпраздновал полувековой юбилей независимого существования и 50-летие установления дружественных отношений с Советским Союзом. В мае 1969 г. по приглашению афганского правительства Афганистан с дружественным визитом посетил Председатель Совета Министров СССР А. Н. Косыгин.

Афганистан проводит курс на взаимовыгодное сотрудничество со всеми странами, традиционную политику позитивного нейтралитета и неучастия в военных блоках.

Афганистан — конституционная монархия. Глава государства — король Мухаммед Захир Шах (с 1933 г.). Ему принадлежит высшая законодательная и исполнительная власть. Король назначает премьер-министра (с 1967 г. им является Нур Ахмед Эттемади) и членов правительства, утверждает законы, принятые парламентом. Парламент состоит из двух палат: Народной джирги (нижней палаты) и Джирги старейшин (верхней палаты). Для решения особо важных вопросов король созывает Большую джиргу — собрание депутатов обеих палат парламента и председателей провинциальных джирг.

В Афганистане нет политических партий. Конституция декларирует право на их создание, но еще не принят закон, регулирующий деятельность партий.

Афганистан — аграрная страна со слабо развитой промышленностью. Располагает запасами ряда полезных ископаемых: железной руды, каменного угля, серы, лазурита, мрамора и др. На севере Афганистана разрабатываются газовые месторождения (добываемый газ идет на экспорт в СССР).

В последние полтора десятилетия правительство Афганистана проводит курс на ускоренное, плановое развитие национальной эконо-

мики, создание государственного сектора в хозяйстве страны. Значительную помощь в разработке и реализации народнохозяйственных планов оказывает Афганистану Советский Союз. При экономическом и техническом содействии СССР в стране сооружены десятки важных промышленных объектов, в т. ч. хлебокомбинат в Кабуле, Джангалакский авторемонтный завод, автострада Кушка — Кандагар, автомобильная дорога через хребет Гиндукуш, Джелалабадская оросительная система, ГЭС в Наглу. С помощью СССР построен домостроительный комбинат в Кабуле.

В целях развития национальной экономики афганское правительство привлекает частный иностранный и внутренний капитал. С 1967 г. действует закон, предусматривающий льготы для частных инвестиров.

В сельском хозяйстве занято  $\frac{3}{4}$  самостоятельного населения. Преобладает крупное помещичье и кулацкое землевладение. Безземельные и малоземельные крестьяне арендуют землю на условиях кабальной издольщины. В деревне сильные родовые и феодальные пережитки, велико влияние мусульманского духовенства.

Ведущая отрасль сельского хозяйства — животноводство (преимущественно овцеводство). В 1967/68 г. насчитывался 21 млн. голов овец, в т. ч. каракульских овец — 6 млн. (ежегодно идет на экспорт ок. 2,5 млн. каракульских шкурок, а также большое количество шерсти). Выращиваются зерновые и садовые культуры, развито хлопководство. Сбор в 1967 г. (в тыс. *т*): пшеницы — 2207; кукурузы — 726; ячменя — 375; риса — 338; бахчевых, винограда, фруктов и орехов — 385.

Основная отрасль промышленности — текстильная, работающая на местном сырье. Крупнейшие предприятия этой отрасли: Гульбахарский текстильный комбинат, Пули-Хумрийская текстильная фабрика, хлопчатобумажная фабрика в Джабаль-ус-Сирадже. Развито кустарное производство, особенно ковроткачество (ковры — одна из важных статей экспорта). В 1967/68 г. выработка электроэнергии составила 359,6 млн. *квт-ч*; добыча природного газа — 0,5 млрд. *куб. м*, каменного угля — 151,0 тыс. *т*; производство тканей фабричной выработки (млн. *м*): хлопчатобумажных — 64,0, искусственного шелка — 1,3, шерстяных — 0,3; производство цемента — 123,6 тыс. *т*.

Важнейший вид транспорта — автомобильный, протяженность асфальтированных дорог — св. 7,5 тыс. *км*, автопарк насчитывал в 1968 г. — 54 тыс. машин. Широко используются для перевозок и передвижения вьючные животные.

Внешнеторговый оборот в 1967/68 г. — 204,7 млн. долл., в т. ч. импорт — 138,3, экспорт — 66,4. Основные статьи экспорта: газ, свежие и сухие фрукты, хлопок, каракуль, шерсть. Главные торговые партнеры (1967/68 г., в %): СССР (импорт — 48,1 и экспорт — 33,2), США (12,8 и 8,2), ФРГ (8,1 и 8,3), Индия (4,5 и 16,3), а также Япония.



Дороговизна и существование значительного разрыва между заработной платой трудящихся и ценами на предметы первой необходимости — одна из важнейших социальных проблем.

Развитие национальной экономики привело за последние годы к увеличению численности рабочего класса и кадров национальной интеллигенции. В стране растет сеть общеобразовательных школ и др. учебных заведений.

## БАХРЕЙН

Арабское княжество (шейхство) на одноименном архипелаге Персидского залива; находится под британским протекторатом. *Территория* — 598 кв. км. *Население* — 182 тыс. чел.; преимущественно арабы. *Административный центр* — Манама (79 тыс. жит.). Официальный язык — арабский. Религия — ислам.

В начале XIX в. Англия заключила с шейхами Бахрейна ряд договоров об «объединении усилий по борьбе с работорговлей», к-рые явились первым шагом на пути закабаления Бахрейна британскими колонизаторами. До 1905 г. Англия навязала 6 договоров, фактически превративших страну в английский протекторат. По договору 1934 г. английский парламент утвердил статус Бахрейна, согласно к-рому шейх признается «независимым правителем», связанным с правительством Англии «специальным союзным договором».

В апреле 1970 г. по просьбе представителей Англии и Ирана генеральный секретарь ООН У Тан направил на Бахрейн специального представителя для опроса населения архипелага относительно будущего статуса страны. Бахрейнцы высказались за провозглашение независимого суверенного государства, что было отражено в докладе специального представителя. Доклад был утвержден Советом Безопасности ООН, и его решение было признано Англией и Ираном.

Бахрейн — княжество, власть в к-ром принадлежит семье аль-Халифа. Правителю страны (шейх Иса бен Салман аль-Халифа) принадлежит законодательная власть. Исполнительную власть осуществляет Государственный совет. Его председателем является правитель Бахрейна. Англия контролирует внешнюю политику и вопросы обороны Бахрейна. На архипелаге находится штаб-квартира британского политического резидента в Персидском заливе, ближневосточное командование вооруженных сил Англии; имеется несколько английских военных баз.

Политические партии и организации запрещены. С 1959 г. нелегально работает *Фронт национального освобождения Бахрейна*, под

руководством к-рого имели место выступления местных патриотов в 1962—64 гг. и всеобщая забастовка в марте 1965 г., жестоко подавленная англичанами. На Бахрейне действуют также представители Национального фронта освобождения оккупированного Персидского залива.

Главное природное богатство страны — нефть. С 1932 г. ее добычу и переработку осуществляет «Бахрейн петролеум К<sup>о</sup>», акции к-рой принадлежат американским нефтяным монополиям. В 1967 г. добыто 3,6 млн. т нефти. Имеется крупный нефтеперерабатывающий завод мощностью 10 млн. т в год, он перерабатывает также и саудовскую нефть, поступающую по нефтепроводу Дахран — Бахрейн. Развита кустарный промысел: мастерские по производству небольших судов, национальной одежды, прохладительных напитков, стройматериалов.

Основной с.-х. район — северная часть Бахрейна, где имеются значительные источники пресной воды. В оазисах выращиваются финиковая пальма, цитрусовые, виноград, все виды огородных и бахчевых культур, зерновые. Важное место в хозяйстве играет рыболовство и жемчужный промысел.

Сеть асфальтированных шоссеиных дорог связывает все крупные населенные пункты архипелага. На конец 1967 г. насчитывалось 11,8 тыс. автомашин, из них 6,5 тыс. легковых. В Мухарраке — крупный международный аэропорт. Основной морской порт — Сальман.

Вывозятся гл. обр. нефть и нефтепродукты, финики, рыба. Объем экспорта и реэкспорта в соседние страны — 14,5 млн. бахрейнских динаров. Ввозятся промышленные товары, продовольствие, оборудование. Объем импорта — 45,4 млн. бахр. динаров. Основные контрагенты: Великобритания, Индия, США, Япония, ФРГ.

Положение трудящихся тяжелое. Рабочее законодательство отсутствует.

## БИРМА

### (Бирманский Союз)

Государство в Юго-Восточной Азии, в северо-западной части п-ова Индокитай. *Территория* — 678 тыс. кв. км. *Население* — 27,5 млн. чел. (1970 г.); бирманцы (ок. 80%), шаны (8%), карены (6%), качины (3%), моны (1,5%) и др. *Столица* — Рангун (морской порт; 1,8 млн. жит., 1970 г.). Крупнейшие города: Мандалай (320 тыс.), Моулмейн (морской порт, 190 тыс.), Акьяб (морской порт), Бассейн (морской порт). Гос. язык — бирманский, господствующая религия — буддизм.

Бирма — древнейшая страна Юго-Восточной Азии. Первое централизованное феодальное государство на ее территории было образовано в XI в. В конце XVIII в. Бирма становится одним из крупнейших госу-

дарств Юго-Восточной Азии. В XIX в. Англия в результате трех войн (1824—25 гг., 1852—53 гг., 1885 г.) захватила Бирму и превратила ее в колонию Британской империи.

Бирманский народ вел непрерывную борьбу против английского колониального господства, к-рая в 1930—32 гг. вылилась в народное восстание. В годы второй мировой войны Бирма была оккупирована японскими милитаристами. В марте 1945 г. народ Бирмы поднялся на вооруженную борьбу за свое освобождение, закончившуюся изгнанием из страны японских захватчиков. После второй мировой войны бирманский народ оказал упорное сопротивление английским империалистам в их попытках восстановить в стране прежние колониальные порядки. 4 января 1948 г. Бирма провозгласила себя независимой республикой Бирманский Союз и вышла из состава Британской империи.

После завоевания независимости у власти в стране находилась Антифашистская лига народной свободы (АЛНС), выражавшая интересы национальной буржуазии и феодально-помещичьих кругов. В марте 1962 г. к власти пришли революционно настроенные офицеры армии во главе с генералом Не Вином. Созданный ими Революционный совет выступил с политической декларацией «Бирманский путь к социализму», в к-рой провозгласил программу широких социально-экономических преобразований на путях некапиталистического развития. В области внешней политики Революционный совет взял курс на установление дружественных отношений со всеми государствами на основе принципов мирного сосуществования. Следуя политике нейтралитета, Бирма не входит ни в какие военные союзы, выступает за ликвидацию военных баз на чужих территориях, запрещение использования термоядерного оружия и решение всех спорных вопросов мирным путем.

Республика Бирманский Союз состоит из собственно Бирмы, четырех национальных государств (Кая, Котулей, Качинское и Шанское) и особого округа Чин. Высший законодательный орган — Революционный совет, председатель к-рого исполняет функции главы государства. Исполнительная власть находится в руках Совета министров. Председатель Революционного совета и Совета министров — генерал Не Вин.

В 1964 г. Революционный совет принял закон о защите национального единства, по к-рому были распущены все политические партии и введена однопартийная система. С 1962 г. создается новая правящая партия — *Партия бирманской социалистической программы (ПБСП)*.

С 1948 г. в Бирме идет гражданская война. Вооруженную борьбу против правительства ведут Коммунистическая партия Бирмы (создана в 1939 г.), руководство к-рой находится под влиянием пекинских руководителей и возглавляемый ею Национальный демократический объединенный фронт (в него входят Каренская национальная объединенная партия, Национально-прогрессивная партия Кая, Чинская верховная

национальная организация). Вооруженную борьбу против правительства ведут также Коммунистическая партия «Красного флага» (основана в 1946 г.), представляющая собой левосектантскую группировку, и феодально-сепаратистские силы (Каренский национальный объединенный фронт, Каренский национальный союз, Качинская армия независимости и др.).

Вместо распушенных в 1964 г. профсоюзов и крестьянских организаций создаются народные рабочие и крестьянские советы, действующие под руководством Центрального организационного комитета ПБСП, председателем которого является генерал Не Вин.

Бирма — аграрная страна. Богата ценными породами деревьев (особенно тиком), имеет значительные залежи нефти, олова, цинка, серебра, вольфрама и других полезных ископаемых.

С приходом к власти Революционного совета в Бирме осуществлены значительные преобразования в области экономики. В результате национализации иностранного, а также крупного и среднего национального капитала в руках государства оказались основные отрасли промышленности, банковская система, транспорт, торговля, создан значительный государственный сектор, играющий видную роль в экономике (на долю гос. сектора приходится 38% валового национального продукта). В сельском хозяйстве отменена арендная плата за землю, развивается кооперативное движение.

В сельском хозяйстве занято 80% населения. Английские колонизаторы придали с.-х. производству монокультурный характер. Основная с.-х. культура и главная статья экспорта — рис (5,1 млн. га из общей обрабатываемой площади в 8,8 млн. га). В 1968/69 г. сбор риса составил 7,9 млн. т, арахиса — 392 тыс. т, кунжута — 82, сахарного тростника — 1287, табака — 47, хлопка — 32, чая — 36, джута — 21, каучука — 12, бобовых — 294 тыс. т. Поголовье скота в 1968/69 г.: быков, коров и буйволов — 8,6 млн.; овец и коз — 0,8 млн.; свиней — 1,5 млн. В 1968/69 г. на полях работало св. 6,8 тыс. тракторов, объединенных в 88 машинопрокатных станциях. В 1967 г. вступило в строй ирригационное сооружение в Чемолтау, построенное с помощью Советского Союза.

Основные отрасли промышленности — переработка с.-х. сырья, нефтяная (производство в 1968/69 г. — 692 тыс. т) и горнорудная. Ее добыча в 1968/69 г. (тыс. т, оценка): олова — 0,5, цинка — 9,0, меди — 0,3, свинца — 10,0. В 1969 г. правительство национализировало всю добычу драгоценных камней и нефрита. В 1968/69 г. было выработано 441,9 млн. квт-ч электроэнергии. В 1968/69 г. заготовлено 320 тыс. т тика и 981 тыс. т твердой древесины.

Протяженность железных дорог — 4267 км, автодорог — 12 580 км. Развит водный транспорт (морской и речной).

Основные статьи экспорта — рис, древесина, драгоценные камни, цветные металлы. Главные импортеры — Япония, Англия, ФРГ. На долю социалистических стран в 1967 г. приходилось 17% внешнеторгового оборота Бирмы.

Перестройка экономики страны и гражданская война создают трудности в снабжении населения товарами первой необходимости. В связи с нехваткой с.-х. сырья закрываются многие мелкие и средние частные предприятия. В 1968 г. было зарегистрировано св. 190 тыс. безработных.

Правительство Бирмы осуществило в интересах трудящихся ряд мероприятий в социальной области. В промышленности действует закон об основных правах и обязанностях трудящихся, о порядке рассмотрения трудовых конфликтов, о социалистическом соревновании. Большое внимание правительство уделяет жилищному строительству, развитию образования и здравоохранения.

## БРУНЕЙ

Расположен на севере о-ва Калимантан (Борнео). *Территория* — 5,8 тыс. кв. км. *Население* — ок. 130 тыс. чел.; св. 50% из них — малайцы, 25% — китайцы, коренные жители — дайки составляют ок. 17 %. *Столица* — Бруней (морской порт). Официальные языки — малайский и китайский. Основные религии — ислам и буддизм.

В начале XVI в. Бруней являлся крупным княжеством, его влияние распространялось на о-в Калимантан и ряд других островов Малайского архипелага. В XIX в. английские колонизаторы отторгли от него Саравак и Сабах, а в 1888 г. сам Бруней стал английским протекторатом. В 1941—45 гг. Бруней находился под японской оккупацией. В 1946 г. на его территории англичане восстановили свою администрацию. В 1959 г. под влиянием растущего национально-освободительного движения Англия была вынуждена предоставить Брунею конституцию. В результате проведенных в 1962 г. выборов все места в законодательном совете получили кандидаты единственной в то время политической партии «Партай райат», выступавшей под лозунгом независимого развития Брунея. Лидер этой партии Азахари возглавил «Движение за освобождение Северного Калимантана», ставившего целью объединение Брунея, Саравака и Сабаха в унитарную республику. В конце 1962 г. руководители движения предприняли попытку организовать вооруженное восстание против английских колонизаторов, но потерпели неудачу.

Бруней — протекторат Великобритании. Формально верховная власть принадлежит султану (с октября 1967 г. Хассанул Болкиа), возглавляющему исполнительный совет. Законодательный совет состоит

из 33 депутатов, из к-рых избираются лишь 16. Согласно договору о протекторате английский верховный комиссар сохраняет контроль за «внешними сношениями, обороной и внутренней безопасностью» страны, является «советником» султана по всем другим вопросам, за исключением вопросов, связанных с религией и обычаями.

Политическая партия — *Независимый фронт народа Брунея* находится в лояльной оппозиции к правительству, выступает с умеренными требованиями по вопросу о предоставлении Брунею больших политических прав.

Главное богатство Брунея — нефть и природные газы, добыча к-рых является монополией английской компании «Бруней шелл петролеум». Ежегодно добывается до 8 млн. *т* нефти. Важное значение имеет производство каучука. Для потребления выращиваются рис и саго.

Нефть и каучук — главные продукты экспорта. Ввозит Бруней зерновые, табак, медикаменты, цемент, металлоизделия.

Основные средства сообщения — реки. Протяженность асфальтированных и грунтовых дорог — ок. 600 км. Имеется узкоколейная железная дорога — 12,5 км. Аэропорт в г. Бруней связывает страну с Сараваком, Сабахом, Сингапуром и Сянганом (Гонконгом).

## ВЬЕТНАМ

Расположен в Юго-Восточной Азии, на п-ове Индокитай. *Территория* — 329,6 тыс. кв. км. *Население* — св. 37 млн., в основном вьетнамцы.

В результате победы во Вьетнаме 2 сентября 1945 г. национальной народно-демократической революции была провозглашена Демократическая Республика Вьетнам (ДРВ). В декабре 1946 г. французские колонизаторы начали захватническую войну против ДРВ. В суровой войне Соппротивления (1946—1954 гг.) вьетнамский народ отстоял свое народно-демократическое государство.

Женевские соглашения (июль 1954 г.), восстановившие мир в Индокитае, явились международным признанием суверенитета, национальной независимости и территориальной целостности Вьетнама. Как подчеркивается в этих соглашениях, демаркационная линия между Севером и Югом, проходящая по р. Бен-Хай (приблизительно по 17-й параллели), не может рассматриваться как политическая и территориальная граница.

В соответствии с Женевскими соглашениями в 1956 г. должны были состояться всеобщие выборы с целью мирного объединения страны, но их проведение сорвали южновьетнамские марионеточные власти, опиравшиеся на помощь и поддержку США.

В Южном Вьетнаме не прекращается национально-освободительное движение против антинародного марионеточного режима. С 1960 г. эту борьбу возглавляет Национальный фронт освобождения Южного Вьетнама (НФОЮВ), в ходе борьбы были созданы и другие патриотические массовые организации, самая крупная из них — Союз национальных, демократических и миролюбивых сил Вьетнама (СНДМС), выступивший на политическую арену в 1968 г. В июне 1969 г. по инициативе НФОЮВ и СНДМС в Южном Вьетнаме создано Временное революционное правительство Республики Южный Вьетнам (ВРП РЮВ).

С 1954 г. США осуществляют вмешательство в дела Южного Вьетнама, а с 1964 г. их войска наряду с марионеточными вьетнамскими войсками непосредственно участвуют в военных действиях против освободительной армии Южного Вьетнама.

С августа 1964 по ноябрь 1968 г. американская авиация подвергала систематическим бомбардировкам территорию ДРВ. В ноябре 1968 г. в результате успехов, одержанных вьетнамским народом в борьбе с агрессорами, международной помощи и поддержки этой борьбы империалисты США были вынуждены прекратить бомбардировки и все другие военные акты против ДРВ и пойти сначала на двусторонние (ДРВ—США), а затем (с января 1969 г.) и четырехсторонние (ДРВ, НФОЮВ — США, сайгонская администрация) переговоры в Париже.

Однако события последних лет показывают, что США не хотят урегулирования вьетнамской проблемы путем переговоров, а продолжают делать ставку на подавление освободительного движения южновьетнамского народа военной силой.

В преступной войне против народа Вьетнама американская военщина применяет ракетное оружие и напалм, а также химическое оружие, грубо попирая тем самым элементарные нормы международного права, совершает зверские преступления против мирного вьетнамского населения.

**ДЕМОКРАТИЧЕСКАЯ РЕСПУБЛИКА ВЬЕТНАМ, ДРВ** — государство в северо-восточной части п-ова Индокитай. *Территория* — 158,8 тыс. кв. км. *Население* — 20 млн. чел., св. 80% — вьетнамцы, остальные — тхай, тхо, нунги, мен, мео и др. *Столица* — Ханой (1,1 млн. жит. с пригородами, 1965 г.). Крупные города: Хайфон (главный морской порт), Намдинь, Тханьхоа.

За годы народной власти вьетнамский народ под руководством Партии трудящихся Вьетнама добился больших успехов в восстановлении и развитии хозяйства страны. В республике были осуществлены важные социальные преобразования, экономика страны переведена на рельсы социалистического развития, много сделано в области культурного строительства.

Создавая основы материально-технической базы социализма, вьет-

намский народ опирается на свои силы и всестороннюю помощь братских социалистических стран. Большую помощь в развитии экономики, технического содействия в строительстве промышленных и других объектов (путем проектирования, поставок комплектного оборудования и материалов, оказания помощи в наладке и пуске предприятий в эксплуатацию), а также в укреплении обороноспособности страны оказывает ДРВ Советский Союз.

Значительный урон хозяйству и населению ДРВ нанесли варварские бомбардировки американских пиратов. И хотя под давлением мирового общественного мнения США официально заявили о прекращении этих налетов, на деле провокации авиации США против ДРВ не прекращаются.

Внешняя политика ДРВ направлена на усиление дружественных связей с братскими социалистическими странами, укрепление солидарности со всеми миролюбивыми силами, активизацию дипломатического наступления на США в целях решения вьетнамской проблемы в соответствии с законными требованиями вьетнамского народа.

Правительство ДРВ выразило полную поддержку программе урегулирования во Вьетнаме, изложенную в «10 пунктах» НФОЮВ и предусматривающую полный и безоговорочный вывод из Южного Вьетнама всех американских войск и войск их союзников и создание там коалиционного правительства. ДРВ первой признала Временное революционное правительство Республики Южный Вьетнам (июнь 1969 г.).

Все внешнеполитические шаги ДРВ неизменно получают поддержку Советского Союза и других социалистических стран, способствуют укреплению авторитета борющегося Вьетнама на международной арене. Важным вкладом в оказание помощи и поддержки борьбе вьетнамского народа, мощным фактором, мобилизующим народы на активные выступления солидарности с Вьетнамом, стал Призыв международного Совещания коммунистических и рабочих партий 1969 г. «Независимость, свободу и мир Вьетнаму!».

ДРВ — социалистическое государство. Высший орган гос. власти — Национальное собрание, избираемое на 4 года, а в период между сессиями — его Постоянный комитет. Национальное собрание избирает сроком на 4 года президента, к-рый является председателем Совета национальной обороны, назначает премьер-министра и членов Совета министров. С 1945 по 1969 г. президентом ДРВ был выдающийся деятель международного коммунистического, рабочего и национально-освободительного движения Хо Ши Мин. После его кончины (3.IX 1969 г.) президентом избран (22.IX 1969 г.) Тон Дык Тханг. Премьер-министр ДРВ — Фам Ван Донг.

Организирующая и руководящая сила вьетнамского народа — *Партия трудящихся Вьетнама (ПТВ)*. Создана 3 февраля 1930 г., до 1951 г.



называлась Коммунистической партией Индокитая. Первый секретарь ЦК ПТВ — Ле Зуан. С ПТВ тесно сотрудничают *Демократическая партия* (основана в 1944 г.) и *Социалистическая партия* (создана в 1946 г.), выражающие интересы части интеллигенции и мелкой буржуазии.

Общественные организации: *Федерация профсоюзов Вьетнама*, основана в 1946 г.; *Союз трудящейся молодежи им. Хо Ши Мина*, создан в 1931 г., вместе с другими организациями молодежи входит в *Федерацию вьетнамской молодежи (ФВМ)*. Практически все женское население страны объединено в рядах *Союза вьетнамских женщин* (основан в 1946 г.).

Все политические партии и общественные организации страны входят в созданный в 1955 г. *Отечественный фронт Вьетнама (ОФВ)*, объединяющий св. 10 млн. членов.

В новой обстановке, сложившейся в стране после прекращения американских бомбардировок, правительство ДРВ стремится еще активнее развивать строительство социализма, что продиктовано главной задачей, стоящей перед вьетнамским народом, — борьбой за защиту Севера, освобождение Юга и объединение страны. 1969 год явился вторым годом выполнения трехлетнего плана (1968—1970 гг.), направленного на концентрацию сил «для полного и своевременного обеспечения требований переднего края» (имеется в виду освободительная борьба в Южном Вьетнаме).

В 1969 г. было произведено промышленной продукции (в стоимостном выражении) на 5,5% больше, чем в 1968 г., восстановлены многие промышленные предприятия, железные и шоссейные дороги, разрушенные американской авиацией.

В 1969 г. производство электроэнергии возросло по сравнению с 1967 г. на 52%, продукция металлообрабатывающей промышленности и станкостроения увеличилась на 17%, текстильной промышленности — на 14,5%. По сравнению с 1968 г. производство электроэнергии возросло на 34%, а добыча угля увеличилась на 5,6%.

Большое внимание в ДРВ уделяется развитию предприятий местной промышленности. К концу 1969 г. было введено в строй св. 1 тыс. промышленных предприятий и 2 тыс. кустарно-ремесленных кооперативов местного подчинения. За 1969 г. предприятия местной промышленности увеличили свою продукцию (в стоимостном выражении) на 6,5% по сравнению с 1968 г.

Несмотря на сложные условия военного времени, продолжало развиваться сельское хозяйство. В стране кооперировано 94% крестьянских хозяйств, к-рым принадлежит 90% всех пахотных земель. Подавляющее число кооперативов (90%) — хозяйства высшего, социалистического типа. Имеется 6,5 тыс. небольших машинопрокатных станций.

Выращиваются рис и другие продовольственные культуры (90% посевных площадей и 80% рабочей силы в деревне). В 1970 г. заплани-

ровано также расширение на 40% по сравнению с 1969 г. посевных площадей под техническими культурами.

Важное значение в деле строительства социалистической деревни имело принятие в мае 1969 г. Устава сельскохозяйственного производственного кооператива, предусматривающего меры по подъему с.-х. производства и материальному стимулированию членов кооператива.

Усилия, предпринимаемые Партией трудящихся Вьетнама и народом ДРВ по выполнению производственных заданий государственного плана на 1969 г., позволили обеспечить необходимый уровень материальной и культурной жизни населения.

К середине 1969 г. 97% деревень имели медицинские пункты и родильные дома, врачей насчитывалось в 3 раза больше, чем в 1964 г. Ныне в каждой деревне работает по меньшей мере школа первой ступени, а ок. 80% деревень имеют школы второй ступени. В стране насчитывается 26 высших учебных заведений и более 130 техникумов. В 1969 г. количество учащихся в школах было в 3 раза больше, а число студентов техникумов и вузов в 9 раз больше, чем в 1959 г.

Кроме этого многие граждане ДРВ получают образование и квалификацию в СССР и других социалистических странах. В 1969—1970 гг. в Советском Союзе было принято на обучение и стажировку 6 тыс. вьетнамских рабочих, инженеров и техников. Более чем в 50-ти городах СССР учатся в вузах и средних учебных заведениях 4,5 тыс. вьетнамских граждан.

**ЮЖНЫЙ ВЬЕТНАМ.** Территория — 170,8 тыс. кв. км. Население — св. 17 млн. чел.; вьетнамцы, китайцы, кхмеры и др. Крупные города: Сайгон (вместе с пригородом Телон — ок. 2 млн. жит.), Хюэ, Дананг.

В 1955 г. в нарушение Женевских соглашений на территории Южного Вьетнама был создан антинародный марионеточный режим. С 1960 г. население Южного Вьетнама ведет героическую борьбу против сайгонских марионеток и поддерживающих их американских империалистов. В течение 5 лет вооруженные силы США принимают непосредственное участие в грязной войне, развязанной против сил национального освобождения. К концу 1969 г. на территории Южного Вьетнама находилось св. 550 тыс. американских солдат и офицеров и огромное количество военной техники. А всего против вьетнамского народа (включая миллионную южновьетнамскую марионеточную армию, соединения пособников США, подразделения военных баз США в Юго-Восточной Азии и 7-й американский флот) воевало примерно 1 млн. 700 тыс. солдат и офицеров.

С 1960 г. организатором патриотического движения является Национальный фронт освобождения Южного Вьетнама (НФОЮВ). Под его руководством были созданы Народные вооруженные силы сопротивления, освобождена значительная часть территории Южного Вьетнама.

В результате боевых и политических успехов, достигнутых патриотическими силами Южного Вьетнама, в течение 1968—1969 гг. в стране сложилась обстановка, позволившая поднять на новую ступень национально-освободительное движение.

6—8 июня 1969 г. по инициативе НФОЮВ и Союза национальных, демократических и миролюбивых сил (СНДМС) был созван конгресс народных представителей, к-рый единодушно принял резолюцию об образовании Временного революционного правительства Республики Южный Вьетнам (ВРП РЮВ), и о создании при нем Консультативного совета. Председатель Временного революционного правительства — Хюинь Тан Фат (генеральный секретарь НФОЮВ). Председатель Консультативного совета — Нгуен Хыу Тхо (председатель Президиума ЦК НФОЮВ).

В основу своей деятельности ВРП РЮВ положило политическую программу НФОЮВ (1967 г.) и программу СНДМС (1968 г.), а также «Принципы и содержание глобального решения южновьетнамской проблемы с целью содействия восстановлению мира во Вьетнаме» («10 пунктов» НФОЮВ), выдвинутые 8 мая 1969 г. Все эти документы предусматривают в качестве основного условия восстановления мира во Вьетнаме вывод войск США, как и войск других соучастников агрессии, из Южного Вьетнама, ликвидацию там военных баз, отказ США от всяких посягательств на суверенитет, территориальную целостность и безопасность Южного Вьетнама и ДРВ. Другим важным требованием является положение о создании в Южном Вьетнаме коалиционного правительства.

Временное революционное правительство Республики Южный Вьетнам признано многими государствами (в числе первых его признал Советский Союз).

Временное революционное правительство проводит активную внешнюю политику. Делегация ВРП в качестве полноправного члена участвует в четырехсторонних переговорах в Париже. Делегации НФОЮВ и ВРП в течение 1969 г. посетили ДРВ, КНР, Камбоджу. Представители ВРП совершили визиты в европейские социалистические страны и в ряд государств Африки. В ноябре 1969 г. делегация ВРП и НФОЮВ, возглавляемая председателем Президиума ЦК НФОЮВ д-ром Нгуеном Хыу Тхо, посетила Советский Союз.

В освобожденных районах Южного Вьетнама проводятся всесторонние демократические преобразования. Крестьянам уже передано безвозмездно 2,5 млн. га пахотных земель и угодий. Начинают создаваться бригады трудовой взаимопомощи.

В соответствии с опубликованной в 1967 г. политической программой НФОЮВ на местах создаются органы народной власти, избранные демократическим путем. К маю 1969 г. народно-демократическая власть утвердилась в большинстве волостей.

Политические и военные успехи патриотов подрывают сайгонский марионеточный режим, заставляют южновьетнамское антинародное правительство и поддерживающих их империалистов США маневрировать и прибегать к изощренным уловкам по затягиванию грязной войны. 3 ноября 1969 г. президент США Никсон выступил с изложением так наз. программы «вьетнамизации» войны. Суть этой программы состоит в том, чтобы, укрепив марионеточную армию и выведя часть войск США из Южного Вьетнама, продолжать там войну, т. е. уничтожать вьетнамцев руками вьетнамцев.

В районах, еще находящихся под контролем марионеточных властей и американских интервентов, царит обстановка террора. Марионеточные власти делают безуспешные попытки стабилизировать антинародный режим, к-рый все теснее связывает себя с военной колесницей США. Осуществляя политику «вьетнамизации», США уже к концу 1969 г. передали марионеточной армии ок. 700 тыс. винтовок М-16 и в общей сложности более 200 военных кораблей и другую военную технику.

Марионеточные власти вводят новые налоги, повышают цены на товары потребления. За последнее время резко ударил по жизненному уровню населения рост цен на рис (на 20%), а также на сахар, молоко, бензин и керосин (на 100%). Дефицит бюджета марионеточного режима на 1969 г. составил примерно 0,5 млрд. долл.

## ИЗРАИЛЬ

### (Государство Израиль)

Государство на Ближнем Востоке. *Территория* — 14 тыс. кв. км (в границах, определенных в ноябре 1947 г. решением Генеральной Ассамблеи ООН), без 6,7 тыс. кв. км, захваченных Израилем во время израильско-арабской войны 1948—49 гг. *Население* — 2919 тыс. чел. (1970 г.), из них евреев — 2468 тыс. (1969 г.), арабов — более 300 тыс. Главный экономический и культурный центр — Тель-Авив (390 тыс. жит., 1967 г.). В январе 1950 г. вопреки решению ООН (1947 г.) израильские власти объявили столицей Иерусалим и перевели большинство правительственных учреждений в занятую Израилем во время Палестинской войны 1948—49 гг. западную часть города. Ни СССР, ни другие великие державы не признали Иерусалим столицей Израиля. После израильской агрессии в июне 1967 г. была незаконно аннексирована захваченная у Иордании восточная часть Иерусалима. Главный порт — Хайфа — 207 тыс. (1967 г.). Гос. язык — иврит. Гос. религия — иудаизм.

Израиль образован 14.V 1948 г. в соответствии с решением Генеральной Ассамблеи ООН от 29.XI 1947 г. об отмене английского мандата

на Палестину и создании на ее территории двух независимых государств — арабского и еврейского. Арабское государство на территории Палестины создано не было, а Израиль в результате арабо-израильской войны 1948—49 гг. захватил и фактически аннексировал часть отведенной для арабского государства территории. На протяжении всей истории существования Израиля между ним и арабскими странами сохраняются резко враждебные отношения. Израиль систематически провоцирует вооруженные инциденты с соседними арабскими странами. В октябре — ноябре 1956 г. он участвовал вместе с Англией и Францией в агрессии против Египта. 5.VI 1967 г. Израиль совершил агрессию против ОАР, Сирии и Иордании и оккупировал часть территории этих государств общей площадью св. 60 тыс. кв. км. Пользуясь покровительством и широкой помощью западных империалистических держав, в первую очередь США, и международного сионизма, правящие круги Израиля стремились прежде всего подорвать осуществляемые в соседних арабских странах (ОАР, Сирии) прогрессивные социально-экономические преобразования и способствовать тем самым реставрации империалистического влияния на всем Ближнем Востоке. Израильское руководство упорно сопротивляется усилиям, направленным на справедливое мирное урегулирование ближневосточного кризиса, на выполнение резолюции Совета Безопасности от 22.XI 1967 г., предусматривающей вывод израильских войск со всех оккупированных арабских территорий. Израильские официальные лица неоднократно заявляли о том, что Израиль никогда не вернется к границам, существовавшим до 5.VI 1967 г.

На оккупированных территориях установлен режим жесточайшего террора. Многочисленными арестами, судами, разгонами демонстраций и митингов, высылками больших групп лиц арабской национальности сионистские круги пытаются утвердить свое господство на захваченных землях. Политика насильственного подчинения вызвала широкую волну сопротивления, в т. ч. вооруженного, со стороны населения оккупированных территорий. В начале августа 1970 г. под давлением мировой общественности Израиль был вынужден согласиться на временное прекращение огня и установление контактов в целях урегулирования ближневосточного конфликта под эгидой Г. Ярринга — специального представителя Генерального секретаря ООН. Однако и после этого правительство Израиля продолжало саботировать усилия по мирному урегулированию ближневосточного кризиса.

Израиль — буржуазная республика. Постоянной конституции нет. Высший законодательный орган — кнессет (парламент). Исполнительная власть принадлежит правительству. Президент Израиля — Залман Шазар, премьер-министр — Голда Меир.

В результате состоявшихся в Израиле в октябре 1969 г. парламентских выборов, проходивших в обстановке шовинистического милита-

ристского угара, еще более усилилось влияние ультраправых экспансионистских кругов, открыто выступающих за «Великий Израиль от Нила до Евфрата», за аннексию захваченных арабских земель.

Крупнейшей политической партией является *Израильская рабочая партия* (МАИ) — образована в 1968 г. в результате слияния трех сионистских социал-реформистских партий — Мапай, Рафи и Ахдут Гаавода. Буржуазно-националистическая партия, маскирующаяся под социал-демократическую. Генеральный секретарь МАИ — Арие Элиав. Крупной политической группировкой является реакционный блок *Гахал* (блок партий *Херут* и *Либеральной*), основанный в 1965 г. Гахал проповедует идеи территориальной экспансии. Партия *Мапам* — основана в 1948 г.; сионистская социал-демократическая партия, претендующая на отражение интересов трудящихся. Фактически смыкается с буржуазно-националистическими партиями. *Национальная религиозная партия* выступает за строгое соблюдение законов и традиций иудейской религии. Стоит на крайне реакционных позициях. Все указанные выше партии входят в правительственную коалицию в рамках кабинета, сформированного Голдой Меир, после парламентских выборов в октябре 1969 г.

Основной партией, стоящей в оппозиции к политическому курсу израильского руководства, является *Коммунистическая партия Израиля*, авангард рабочего класса. Основана в 1919 г. Партия последовательно отстаивает принципы пролетарского интернационализма, борется против аннекционистской политики израильских правящих кругов, за мир и демократию, за жизненные интересы трудящихся страны — евреев и арабов. Генеральный секретарь ЦК КПИ — Меир Вильнер.

Важную роль в политической и экономической жизни страны играет профсоюзное объединение *Гистадрут* (Всеобщая федерация труда). Основан в 1920 г. Объединяет большую часть рабочих, крестьян и служащих. Гистадрут является владельцем или совладельцем многих промышленных, торговых и транспортных компаний. Руководство Гистадрута находится под влиянием правящей МАИ.

Израиль — индустриально-аграрная страна. Из сырьевых ресурсов в значительных количествах располагает лишь химическими солями Мертвого моря (калийные соли, поваренная соль, магний, бром), фосфатами. Запасы металлических руд, топливные и энергетические ресурсы весьма невелики. Темпы экономического развития страны, особенно промышленного, довольно высоки. С 1949 по 1965 г. ежегодный промышленный прирост составлял в среднем ок. 12%. Высокие темпы экономического развития прежде всего объясняются постоянным вливанием в Израиль капитала из-за границы в виде различного рода пожертвований, субсидий, займов и инвестиций. К 1969 г. общий объем импорта

капитала в Израиль составил (по оценочным данным) более 10 млрд. долл. Однако усиление зависимости от иностранного капитала, непрекращающаяся милитаризация хозяйства вызывают все большие трудности в экономике Израиля. В 1965 — 67 гг. в стране имел место экономический спад. После непродолжительного экономического подъема, вызванного ростом военных заказов с середины 1967 г., в стране вновь нарастают серьезные кризисные явления. Увеличение военных расходов, составляющих более 40% бюджетных ассигнований, ведет к резкому росту внешней задолженности (2,1 млрд. долл. в 1969 г.), истощению валютных резервов, инфляции.

Основные отрасли промышленности — химическая, пищевая, алмазобрабатывающая (на импортном сырье), текстильная, швейная. За последнее время стали развиваться и такие отрасли, как электротехника, машиностроение, электроника, автомобилестроение.

В сельском хозяйстве занято св. 12% самодостаточного населения. Удельный вес с.-х. продукции в национальном доходе в 1966 г. составлял 9%. Основная с.-х. культура — цитрусовые (сбор их в 1968 г. составил более 1,2 млн. *т*). Выращиваются также виноград, яблоки, груши, миндаль, ананасы. За последнее время резко увеличилось производство таких культур, как земляной орех, хлопок, сахарная свекла. Зерновые культуры представлены пшеницей, ячменем, рисом, просом, кукурузой. В целом сельское хозяйство Израиля удовлетворяет потребности населения в зерновых менее чем наполовину.

Протяженность автодорог с твердым покрытием — 3,1 тыс. *км*. Парк автомашин — ок. 150 тыс., в т. ч. ок. 100 тыс. — легковых. Длина железных дорог — 700 *км*.

Основные внешнеторговые партнеры: США, Англия, ФРГ, Бельгия, Франция. С 1967 по 1969 г. в связи с закупками оружия и военных материалов дефицит внешней торговли возрос в 2,5 раза. Главные статьи экспорта — цитрусовые и обработанные алмазы (дают более 60% выручки от экспорта). Ввозятся продовольственные товары, сырьевые продукты (нефть, цветные металлы, хлопок-сырец, каучук, алмазы необработанные).

Военная обстановка, создавшаяся после июньской агрессии 1967 г., вызвала ухудшение положения трудящихся. Особенно это касается тех категорий трудящихся, к-рые дискриминируются не только по классовому, но и национальному признаку (арабы, евреи — выходцы из восточных стран). Резко возросли цены, замораживается заработная плата. С 1967 по 1969 г. прямые и косвенные налоги возросли в несколько раз.

## ИНДИЯ

### (Республика Индия)

Государство на юге Азии, на п-ове Индостан. *Территория* — 3,27 млн. кв. км. *Население* — 541,6 млн. чел. (оценка на декабрь 1969 г.), в т. ч. хиндустанцы (133,4 млн.), телугу (37,7 млн.), бенгальцы (33,9 млн.), маратхи (33,3 млн.), тамилы (30,6 млн.), гуджаратцы (20,3 млн.), каннара (17,4 млн.), малаялам (17 млн.), бихарцы (16,8 млн.), ория (15,7 млн.), пенджабцы (11 млн.), ассамцы (6,8 млн.). *Столица* — Дели (2359 тыс. жит.). Крупнейшие города: Бомбей (4,2 млн.), Калькутта (2,9 млн.), Мадрас (1,7 млн.), Ахмадабад, Бенгалору и Хайдарабад (св. 1,2 млн. в каждом). Гос. язык — хинди, вторым гос. языком также временно остается английский. 84% населения Индии исповедует индуизм, 11% — ислам, 2,4% — христианство, 1,8% — сикхизм, 0,7% — буддизм.

Первые государства на территории Индии возникли в период X—VII вв. до н. э. К X—XI вв. относятся многочисленные походы мусульманских племен и народов в Индии, в результате к-рых на территории Северной Индии в начале XVI в. сформировалось государство Великих Моголов, просуществовавшее почти до конца XIX в. В течение ок. 200 лет Индия находилась под господством английских колонизаторов. Индийский народ вел упорную борьбу за свое освобождение. Крупнейшими событиями этой борьбы были народное восстание 1857—59 гг. (так наз. сипайское восстание), национально-освободительное движение 1918—22 гг., 1928—33 гг. и 1942 г. во главе с такими выдающимися деятелями, как М. Ганди и Дж. Неру, восстание военных моряков-индийцев в 1946 г. 15 августа 1947 г. Индия обрела независимость. 26 января 1950 г. она была провозглашена республикой. В апреле 1947 г. Советский Союз установил с Индией дипломатические отношения.

Развитие независимой Индии по капиталистическому пути привело к росту противоречий между различными классами и слоями индийского общества, к резкому обострению классовой борьбы. Это нашло отражение в событиях, происшедших в стране после всеобщих выборов 1967 г., в результате к-рых значительно ослабили позиции правящей партии Индийский национальный конгресс (ИНК) и усилилась поляризация политических сил. В 1969 г. левым и демократическим силам Индии пришлось отбивать многочисленные атаки правых реакционных сил, ставивших перед собой задачу устранения И. Ганди с поста премьер-министра и захвата главных рычагов государственной власти. За спиной правых стояли индийские монополии, тесно связанные с иностранным капиталом. В конце 1969 г. правые элементы, вышедшие из ИНК («синдикат»), открыто объединили свои усилия с реакционными партиями Джан Сангх и Сватантра. В то же самое время возникли благоприятные



объективные условия для более тесного сотрудничества и единства действий всех левых и демократических сил страны.

Важным событием 1969 г. явился съезд в Бомбее правящей партии — Индийский национальный конгресс, на к-ром были приняты документы, призывающие правительство осуществить ряд демократических и социально-экономических мер, отвечающих интересам широких слоев народа и направленных на ограничение экономического и политического влияния монополий.

В области внешней политики индийское правительство придерживается провозглашенных им принципов неприсоединения к военным блокам, мирного сосуществования и дружественного сотрудничества со всеми странами.

В соответствии с конституцией исполнительная власть принадлежит президенту (он же глава государства), вице-президенту и Совету министров во главе с премьер-министром. Президент и вице-президент избираются на 5 лет (с августа 1969 г. президент — В. В. Гири, вице-президент — Г. С. Патхак). Президент назначает премьер-министра и членов правительства (по рекомендации премьер-министра), является верховным главнокомандующим вооруженными силами. Конституция наделяет президента правом в случае чрезвычайной обстановки в стране в целом или в отдельном штате распускать парламент или соответствующее законодательное собрание и вводить так наз. президентское правление.

Практически исполнительная власть осуществляется от имени президента Советом министров во главе с премьер-министром (с января 1966 г. — И. Ганди). Совет министров несет коллегиальную ответственность перед Народной (нижней) палатой парламента.

Законодательная власть осуществляется двухпалатным парламентом, к-рый состоит из Народной палаты (нижней) и Совета штатов (верхней палаты).

*Индийский национальный конгресс (ИНК)* — крупнейшая партия национальной буржуазии, находится у власти с момента завоевания Индией независимости. Создана в 1885 г. как партия, возглавлявшая национально-освободительную борьбу против колонизаторов. ИНК пользуется большим авторитетом среди широких слоев населения. Своей целью ИНК провозглашает построение в Индии конституционным путем «общества социалистического образца». В результате острых противоречий, возникших между правыми и демократическими силами партии по вопросу о путях дальнейшего развития страны, ИНК в ноябре — декабре 1969 г. раскололся на две партии — ИНК и Организация конгресс. В ИНК сплотились сторонники премьер-министра И. Ганди на основе программы антимонополистических, демократических преобразований. Президент ИНК — Джагдживан Рам, генеральные секретари — Х. Н. Бахугуна, Ш. Д. Шарма. Партия *Организация конгресс* выступает как вы-

разитель интересов индийского монополистического капитала, тесно связанного с империалистическими кругами, помещиками и верхушкой кулачества. Руководители этой партии ратуют за создание правой коалиции с реакционными партиями Джан Сангх и Сватантра

*Коммунистическая партия Индии (КПИ)* — создана в декабре 1925 г. Председатель Национального совета КПИ — Ш. А. Данге, генеральный секретарь — Раджешвара Рао. Центральные печатные органы — еженедельники «Нью эйдж» и «Джан юг». *Параллельная коммунистическая партия Индии (ПКПИ)* — создана в конце 1964 г. в результате раскола в стране коммунистического движения. Генеральный секретарь — П. Сундарайя. Центральный орган — еженедельник «Пиплз демокраси». *Объединенная социалистическая партия (ОСП)* — основана в июне 1964 г. Объединяет часть рабочих, крестьян, мелкой и средней буржуазии. *Народно-социалистическая партия* — социал-реформистская организация. *Дравида муннетра кажagam* (Дравидская прогрессивная федерация) — создана в 1949 г. Выражает интересы гл. обр. тамильской городской мелкой буржуазии. Оказывает влияние на нек-рые слои рабочих. Партия *Сватантра* (Свободная) создана в августе 1959 г. Выражает интересы индийских монополий, тесно связанных с иностранным капиталом, феодально-помещичьих кругов и крупного кулачества. *Бхаратия джан сангх* (Союз индийского народа) — создан в 1951 г. Реакционная партия националистически настроенных слоев буржуазии, помещиков и кулаков. Выступает за «индианизацию» всех религиозных меньшинств, уничтожение Пакистана и создание «неделимой Индии».

Основные профсоюзные объединения: *Индийский национальный конгресс профсоюзов* (осуществляет свою деятельность под руководством ИНК), *Всеиндийский конгресс профсоюзов* (действует под руководством коммунистов), *Объединенный конгресс профсоюзов* — создан нек-рыми мелкобуржуазными партиями местного значения, *Хинд маздур сабха* (Собрание индийских рабочих) — организован Народно-социалистической партией, *Хинд маздур панчаят* (Совет индийских рабочих) — работает под руководством Объединенной социалистической партии, *Бхаратия маздур сангх* (Союз индийских рабочих) — действует под руководством Джан Сангх.

Крупнейшая крестьянская организация — *Кисан Сабха* (Всеиндийское крестьянское собрание), находится под влиянием коммунистов. Под руководством коммунистов создана также организация *Бхаратия кхет маздур юнион* (Союз сельхозрабочих Индии).

Крупнейшие общественные организации: *Всеиндийский совет мира*, *Национальный комитет солидарности стран Азии и Африки*, *Национальная федерация индийских женщин* (член МДФЖ), *Всеиндийская федерация молодежи* (член ВФДМ), *Всеиндийский конгресс молодежи*.

За годы независимости Индия достигла значительных успехов в деле

преобразования унаследованной от колонизаторов экономики (колониальной по структуре) на путях капиталистической индустриализации. Курс на индустриализацию в условиях протекционизма и широкого внедрения различных форм государственно-капиталистического регулирования экономики (планирование, создание гос. сектора, лицензирование, контроль над ценами, экспортом, импортом и т. д.) содействовал росту промышленного производства. Объем промышленной продукции за годы независимости увеличился почти в 3 раза. Особенно быстро росли прежде совершенно отсутствовавшие или чрезвычайно неразвитые отрасли тяжелой индустрии и энергетики.

Несмотря на достигнутые успехи, Индия продолжает оставаться слаборазвитой в экономическом отношении, аграрно-индустриальной страной, хотя и располагает огромными людскими и природными ресурсами. Запасы угля в Индии оцениваются в 121,4 млрд. *т*, железных руд — в 22,4 млрд. *т* (крупнейшие в мире), бокситов — в 131 млн. *т*, медных руд — в 164 млн. *т*, нефти — в 100 млн. *т*, марганца — в 180 млн. *т*.

Большую роль в экономике страны играют монополии. К середине 60-х годов на долю 125 крупнейших индийских и иностранных групп и монополий приходилось ок. 75% общих активов всех частных акционерных компаний. Правительство Индии принимает некоторые меры по ограничению деятельности монополий. В 1969 г. были национализированы 14 крупнейших частных банков, в результате чего государство сконцентрировало в своих руках 85% депозитов всех коммерческих банков, с апреля 1970 г. отменена система управляющих агентствами.

Индия осуществляет широкое техническое сотрудничество с социалистическими странами, в первую очередь с Советским Союзом. Построенные и строящиеся при содействии СССР предприятия обеспечат ежегодное производство в стране 6,5 млн. *т* стали, 125 тыс. *т* металлургического, нефтебурового и др. тяжелого оборудования, переработку 6 млн. *т* нефти, 6,5 млн. *т* железной руды, а также производство других видов промышленной продукции.

В сельском хозяйстве занято ок. 70% самостоятельного населения, в промышленности — меньше 20%. Экономика страны продолжает сохранять многоукладный характер.

Доля Индии в промышленном производстве капиталистического мира за годы независимости не только не увеличилась, но и имеет тенденцию к сокращению (1938 г. — 1,3%, 1966 г. — 1,0%). В 1967/68 г. в Индии было выработано 41,2 млрд. *квт-ч* электроэнергии, 6,4 млн. *т* стали, 27,7 млн. *т* железной руды, 5,8 млн. *т* нефти, 71,0 млн. *т* угля, 4200 млн. *м* хлопчатобумажной ткани.

На темпах роста промышленного развития Индии отрицательно сказывается отставание сельского хозяйства, крайне низкий жизненный уровень и покупательная способность населения, а также зависимость

Индии от иностранных источников финансирования и импорта промышленного сырья и продовольствия. Общий объем внешней задолженности Индии — 61,67 млрд. рупий (на март 1969 г.). Только выплата задолженности в 1966—67 гг. составила 2,9 млрд. рупий. Эти факторы в сочетании с засухами, задержкой иностранной помощи, высокими расходами на оборону (в 1969/70 г. — 11,1 млрд. рупий) привели к замедлению темпов экономического развития Индии в середине 60-х годов.

После застоя и даже некоего спада в период 1965—67 гг. выпуск промышленной продукции в 1968 г. возрос примерно на 6% по сравнению с 1967 г. Однако показатели по целому ряду отраслей промышленности (машиностроение, производство цемента и фармацевтических товаров) остались ниже плановых. Промышленные предприятия гос. сектора были загружены лишь на 55%.

В результате увеличения гос. ассигнований на развитие сельского хозяйства и проведения комплекса мер по подъему его агротехнического уровня, известного под названием «зеленая революция», уровень с.-х. производства за последние годы увеличился. Урожай зерновых составил в 1968/69 г. 94 млн. *т*. В связи с этим значительно сократился ввоз в страну зерновых, хотя и оставался все еще высоким (5,8 млн. *т* в 1968/69 г. против 10 млн. *т* в 1966 г.).

Производство важнейших видов с.-х. продукции в 1968—69 гг. (в млн. *т*): пшеница — 18,7, рис — 39,8, зернобобовые — 12,1, основные масличные — 6,9, сахар-сырец — 12,0, хлопок-волокно — 0,9, джут-волокно — 0,5, сорго — 9,8. Поголовье скота — св. 300 млн. голов, в т. ч. крупный рогатый скот — ок. 200 млн.

Длина железных дорог — 59,1 тыс. *км*, автодорог — св. 960 тыс. *км*, в т. ч. с твердым покрытием — 285 тыс. *км*. На долю ж.-д. транспорта приходится 80% грузовых и 70% пассажирских перевозок. Морской флот насчитывает более 200 судов. Доля индийских судов во внешнеторговых перевозках — 15%. Крупнейшие порты: Бомбей, Калькутта, Мадрас, Кочин и ряд других. Их общий грузооборот — 54 млн. *т* (1966/67 г.).

Стоимость экспорта в 1968/69 г. — 13,6 млрд. рупий, импорта — 17,9 млрд. руп. Основные внешнеторговые контрагенты — капиталистические и развивающиеся страны. На США приходится 30% товарооборота Индии, Англию — более 13, ФРГ — 7, Японию — св. 6%. Во внешней торговле Индии увеличивается доля СССР и других социалистических стран. В 1968 г. экспорт Индии в социалистические страны достиг 300 млн. долл.

Доход на душу населения с 1949 по 1969 г. вырос лишь на 27%, в то время как общий национальный доход увеличился в 1,9 раза. Число безработных в стране составляет более 10 млн. чел. Весьма значительно число людей, занятых неполный рабочий день.

## ИНДОНЕЗИЯ

### (Республика Индонезия)

Государство в Юго-Восточной Азии, расположенное на нескольких тысячах островов Малайского архипелага и в западной части о-ва Новая Гвинея (Западный Ириан). *Территория* — 1904,4 тыс. кв. км. *Население* — 118 млн. чел. (оценка на конец 1969 г.);  $\frac{2}{3}$  всего населения сосредоточено на о-вах Ява и Мадуро. Проживает ок. 360 народностей и этнических групп, наиболее многочисленные из них — яванцы, сунданезцы, мадурцы. *Столица* — Джакарта (4,6 млн. жит., 1969 г.). Гос. язык — индонезийский. 90% верующих исповедуют ислам.

В течение трех с половиной веков Индонезия являлась колонией Нидерландов. Многолетняя национально-освободительная борьба индонезийского народа привела к провозглашению независимой Республики Индонезии (17.VIII 1945 г.). После четырехлетней войны, к-рую навязали Индонезии голландские колонизаторы, в ноябре 1949 г. Нидерланды были вынуждены признать независимость Индонезии, однако голландский капитал сохранил доминирующие позиции в экономике страны. Под властью Нидерландов осталась часть индонезийской территории — Западный Ириан. В ходе борьбы против голландского неоколониализма, против сепаратистских мятежей в 1957—60 гг., поддержанных западными державами, в стране были национализированы голландские и другие иностранные предприятия, плантации и банки. К 1964 г. большая часть иностранной собственности (кроме нефтяных компаний и ряда компаний, действовавших в сфере плантационного хозяйства) находилась под контролем правительства. В мае 1963 г. правительство Индонезии в результате вооруженной борьбы с голландскими захватчиками восстановило свой суверенитет над исконной индонезийской территорией — Западным Ирианом.

В борьбе против колониализма и империализма, за укрепление своей независимости Индонезия получала всемерную экономическую, политическую и военную помощь со стороны социалистических стран, и прежде всего Советского Союза. Серьезных успехов в стране добились прогрессивные силы. К 1965 г. Коммунистическая партия Индонезии (КПИ) насчитывала в своих рядах ок. 3,5 млн. членов, она руководила массовыми организациями — Всеиндонезийской федерацией профсоюзов (СОБСИ), Движением индонезийских женщин (ГЕРВАНИ), Крестьянским фронтом (БТИ). Однако, как указывают ныне индонезийские коммунисты, при выработке тактического и стратегического курса партии в чрезвычайно сложных и своеобразных политических условиях Индонезии ее руководство допустило ряд серьезных ошибок лево- и правооппортунистического толка, что привело к ослаблению организационного и политического единства КПИ перед лицом реакции. Роко-

вую роль сыграло и некритическое принятие руководством партии установок руководителей Компартии Китая и серьезное ослабление в начале 60-х годов ее связей с международным коммунистическим движением. К 1965 г. в стране наметилась консолидация реакционных сил: бюрократической буржуазии — в государственном, экономическом и военном аппарате, сельской феодальной прослойки и проимпериалистических элементов — в нек-рых политических партиях. Воспользовавшись выступлением группы армейских офицеров 30. IX 1965 г., к-рое, по заявлению его руководителей, имело целью спасение страны от правого переворота, реакционеры обвинили компартию в организации этого выступления и развязали жесточайший террор против прогрессивных сил. Компартия и примыкавшие к ней массовые организации были запрещены, сотни тысяч коммунистов и других демократов физически уничтожены или брошены за решетку. В 1966 — 67 гг. военные власти распустили правительство, арестовали многих министров, сместили первого президента республики д-ра Сукарно. В Индонезии было законодательно запрещено марксистско-ленинское учение. Ныне в стране установлен военно-бюрократический режим, политика к-рого носит антикоммунистический характер.

Индонезия — одна из инициаторов и активная участница Ассоциации стран Юго-Восточной Азии (АСЕАН), к-рой западные державы и определенные круги в Индонезии стремятся придать военный антикоммунистический характер, направленный, в частности, против демократического движения в странах-участницах.

Индонезия — унитарная республика. Глава государства — президент (генерал Сухарто), являющийся одновременно премьер-министром и верховным главнокомандующим вооруженными силами. Высший законодательный орган — Временный народный консультативный конгресс (ВНKK). Текущее законодательство осуществляется парламентом — Советом народных представителей (СНП). Нынешний состав ВНKK и СНП полностью назначен президентом (в 1965 г. из законодательных органов страны были изгнаны все представители левых организаций). Назначенные на 1968 г. всеобщие выборы отложены правительством до 1971 г.

В стране существует 8 легальных партий. Крупнейшие из них: *Национальная партия Индонезии* — отражает интересы гл. обр. национальной буржуазии, националистической интеллигенции. После 1965 г. левое крыло партии подверглось преследованиям. Мусульманская партия *Нахдатул Улама* — объединяет в своих рядах землевладельцев, значительную часть крестьян-мусульман, а также прослойку национальной буржуазии. *Мусульманская партия Индонезии* — образовалась в 1968 г., в нее вошли многие члены партии Машуми, распущенной в 1960 г. за активное участие в реакционных сепаратистских мятежах.

*Коммунистическая партия Индонезии* (основана в 1920 г.) находится в глубоком подполье, подвергается жестоким преследованиям со стороны правительства. В документах «За правильный путь индонезийской революции» и «Насущные задачи коммунистического движения Индонезии», выпущенных подпольными парторганизациями, индонезийские марксисты-ленинцы анализируют причины поражения партии, намечают пути восстановления КПИ и превращения ее в авангард борьбы за восстановление демократических свобод, за социальный прогресс.

Индонезия — аграрная страна с сильными пережитками феодализма. Располагает богатыми месторождениями полезных ископаемых: нефти (разведанные запасы — 1360 млн. *т*), олова, каменного угля, железной руды, марганца, никеля, бокситов, свинца, цинка, меди, хрома. Более 60% территории покрыто лесами.

Принятое в 1967 г. законодательство широко открыло двери для иностранных капиталовложений. К концу 1968 г. индонезийское правительство разрешило прямые инвестиции в страну в размере 400 млн. долл. со стороны американских, японских, западногерманских, голландских и других компаний, а в 1969 г. позволило зарубежным частным фирмам вложить свои капиталы в Индонезии на сумму ок. 782 млн. долл. Капитал вкладывается гл. обр. в горную промышленность (добыча нефти, бокситов, олова, никеля), лесоразработки и рыболовство. В 1966—67 гг. были возвращены прежним владельцам компании, предприятия и плантации, национализированные или взятые под контроль правительства до 1955 г. В связи с этим в Индонезии усиливают свои позиции монополии США, Японии, Голландии, ФРГ и других империалистических государств.

Закон о весьма умеренной по своему характеру аграрной реформе, принятый в 1960 г., с самого начала натолкнулся на сопротивление правых сил, а после 1965 г. и вовсе не осуществлялся. В сельском хозяйстве занято до 70% самостоятельного населения — в большинстве своем это малоземельные крестьяне или с.-х. рабочие. Основная продовольственная культура — рис (сбор в 1969 г. — 10,6 млн. *т*). Выращиваются сахарный тростник, каучук, кофе, табак, копра и другие культуры. В 1968 г. было выработано ок. 600 тыс. *т* сахара и 120 тыс. *т* кокосового масла. Ежегодный улов рыбы — ок. 1 млн. *т*.

Важнейшая отрасль промышленности — горнорудная, предприятия к-рой принадлежат гл. обр. иностранному капиталу. В 1968 г. добыто ок. 25,5 млн. *т* нефти и 250 тыс. *т* никелевой руды. Обрабатывающая промышленность и транспорт в значительной степени зависят от импорта сырья, оборудования, машин и запчастей. Текстильная промышленность произвела в 1968 г. 325 млн. *м* ткани. Имеются небольшие предприятия по сборке велосипедов, радио- и электроприборов.

Проблема транспорта еще не решена. В 1968 г. в рабочем состоянии

находились лишь ок. 200 паровозов и 120 тепловозов. Чрезвычайно изношено ж.-д. полотно. В 1967 г. железные дороги перевезли 80 млн. пассажиров. Большие трудности испытывает морской транспорт из-за изношенности судов и нехватки средств на покупку запасных частей.

Ок. 75% экспорта приходится на нефть, нефтепродукты и каучук. Вывозятся также кофе, растительные волокна, табак, кожи, копра, оловянные концентраты и т. д. Импорт в основном состоит из предметов потребления (50%), сырья и вспомогательных материалов (до 40%). В небольших количествах ввозится капитальное оборудование (10%). В 1969 г., по предварительным данным, экспорт (включая нефть и нефтепродукты) составил 722 млн. долл., импорт — ок. 800 млн. долл.

Стоимость жизни в стране непрерывно растет, прежде всего за счет увеличения цен на предметы первой необходимости (рис, керосин и т. д.). Насчитывается 4—5 млн. полностью безработных, число частично безработных достигает 15—16 млн. человек.

## ИОРДАНИЯ

### (Хашимитское Королевство Иордании)

Государство на Ближнем Востоке. *Территория* — 97 тыс. кв. км. *Население* — 2,1 млн. чел. (оценка 1968 г.), из к-рых ок. 800 тыс. — палестинские беженцы. *Столица* — Амман (ок. 360 тыс. жит., 1969 г.). Гос. язык — арабский. Гос. религия — ислам (суннитского толка). Большинство жителей — арабы-мусульмане. Примерно 3—4% населения исповедуют христианство.

Трансиорданский эмират был создан Англией весной 1921 г. В 1922 г. Англия получила мандат Лиги наций на Трансиорданию, выделив ее из палестинского мандата. Мандатное управление было отменено только в 1946 г., и страна стала формально независимой. По договорам 1946 и 1948 гг. с Англией последняя получила право держать в Иордании войска и сооружать военные базы (неравноправный договор 1948 г. был аннулирован в марте 1957 г.). В 1953 г. королем Иордании стал Хусейн ибн Талал — внук убитого в 1951 г. эмира (с 1946 г. — короля) Абдаллаха. В апреле 1957 г. реакционные круги совершили гос. переворот, сместив национальное правительство ан-Набулси. С 14 февраля по 14 июля 1958 г. Иордания входила в состав так наз. Арабской Федерации в составе Ирака и Иордании, поддерживавшейся США и Англией. Однако 14 июля в Ираке произошла антимонархическая революция, и федерация развалилась. Такой поворот событий не устраивал англо-американских империалистов, и 17 июля Англия начала переброску в Иорданию своих войск. Против этих действий британского империализма выступило все прогрессивное человечество, и 2 ноября анг-



лийские войска были выведены. Однако внутривнутриполитический курс правительства продолжал оставаться реакционным. В 1960—61 гг. в стране проводилась политика террора и репрессий против демократически настроенных элементов. Во второй половине 1962 г. наметились некоторые положительные сдвиги в политике Иордании. В августе 1963 г. между Иорданией и СССР были установлены дипломатические отношения. В апреле 1965 г. парламент принял закон о всеобщей амнистии заключенных и политических беженцев, были приняты поправки к «Закону о труде», направленные на улучшение положения рабочих. Однако 1966 год вновь ознаменовался резким поправлением политического курса и усилением реакции, против которой вели активную борьбу демократические силы страны.

В июне 1967 г. Израиль совершил нападение на Иорданию и оккупировал районы на западном берегу р. Иордан. С тех пор основная деятельность правительства Иордании направлена на ликвидацию последствий израильской агрессии. Одним из важных шагов в этом направлении был визит короля Хусейна в СССР в октябре 1967 г. и переговоры с советскими руководящими деятелями. В октябре 1967 г. в Москве было подписано соглашение о культурном и научном сотрудничестве между СССР и Иорданией, а в январе 1969 г. — соглашение об экономическом и техническом сотрудничестве. В июле 1970 г. правительство Иордании дало согласие на временное прекращение огня и разработку конкретных мероприятий, необходимых для осуществления резолюции Совета Безопасности ООН от 22.XI 1967 г., предусматривающей справедливое политическое урегулирование ближневосточного конфликта.

В авангарде борьбы за ликвидацию последствий израильской агрессии и демократизацию внутренней жизни в стране идет Иорданская компартия. По ее инициативе создан Национальный фронт для организации движения Сопротивления на оккупированных территориях. Компартия продолжает борьбу за свободу деятельности политических организаций и профсоюзов. Под давлением широкой общественности правительство разрешило деятельность некоторых профсоюзов и женских организаций.

Иордания — конституционная монархия. Глава государства — король. Законодательная власть принадлежит двухпалатному парламенту (король имеет право вето), исполнительная — правительству, которое ответственно перед парламентом. С сентября 1970 г. правительство возглавляет Ахмед Тукан.

Все политические партии с апреля 1957 г. официально находятся вне закона. Однако после израильской агрессии 1967 г. правительству была необходима поддержка всех национальных патриотических сил и Иорданская компартия (основана в 1943 г., до 1951 г. называлась Лигой

национального освобождения) получила возможность работать полулегально. В августе 1968 г. ЦК ИКП принял важный программный документ — «Иорданская компартия в борьбе против израильской агрессии». ИКП издает газету «Ат-Такаддум». Первый секретарь ЦК ИКП — Фуад Нассар.

Иордания — слаборазвитая аграрно-скотоводческая страна с пережитками докапиталистических отношений и постепенно развивающимся промышленным производством. Большой ущерб иорданской экономике нанесла израильская агрессия. Доля оккупированных западных районов в валовом национальном продукте страны составляла ок. 38%.

Сельское хозяйство — важнейшая отрасль экономики; в нем занято ок. 60% населения страны. Подавляющее большинство хозяйств (86,4%) — мелкотоварные, потребительские, с наделами менее 10 га. Крупные и средние помещичьи хозяйства составляют лишь 5,8% хозяйств, но они сосредоточивают около половины всех обрабатываемых земель. Площадь, занятая в 1968 г. под с.-х. культурами, составляла 327,1 тыс. га. Сбор основных с.-х. культур (без учета оккупированных районов) в 1968 г. (в тыс. т): всего зерновых — 130,4, в т. ч. пшеницы — 95,1, ячменя — 19,7, чечевицы, проса и кукурузы — 14,6; овощей — 220,4, в т. ч. помидоров — 127,3, баклажанов — 27,0; фруктов — 48,0, в т. ч. цитрусовых — 17,6.

Животноводство носит экстенсивный характер. Оно дает ок. 25—30% дохода сельского хозяйства. Из-за болезней и частых засух много скота гибнет. Продуктивность скота очень низка. Разводят гл. обр. мелкий рогатый скот и нек-рые малопродуктивные породы крупного рогатого скота, используемого в основном в качестве тягловой силы. поголовье скота (1967 г., тыс. голов): овцы — 768, козы — 377, крупный рогатый скот — 41, верблюды — 11.

Промышленность развита слабо. В 1967 г. в Иордании (исключая оккупированные территории) насчитывалось 2711 промышленных предприятий. По развитию промышленности 1-е место занимает Амман с окрестностями, где сосредоточено 70% всех промышленных предприятий, в к-рые инвестировано 95% всего основного капитала. Производство основных видов промышленной продукции (в 1968 г., в тыс. т): фосфаты — 1156,3, цемент — 381,2, нефтепродукты — 392,9, бумага — 2,1, спирт и алкогольные напитки (тыс. л) — 2188,6, электроэнергия — ок. 179 млн. *квт-ч*. В 1969 г. иностранная помощь составила 45,2 млн. иорд. дин. (в основном из арабских стран).

Транспорт Иордании развит слабо. Имеется одна железная дорога (362 км). Общая длина автодорог — ок. 6 тыс. км. Насчитывается 3,6 тыс. легковых машин, 15,3 тыс. — грузовых.

Слабое развитие экономики отражается на структуре внешней тор-

говли. Иордания ввозит почти все промышленные и многие виды продовольственных товаров, а экспортирует фосфаты и с.-х. продукты. В 1968 г. экспорт составил 12,2 млн. иорд. дин.; импорт — 57,5 млн. Основные страны — поставщики товаров: Англия, США, ФРГ, Ливан, Япония, Сирия. Наиболее крупные импортеры иорданских товаров: Кувейт, Индия, Ирак, Саудовская Аравия, Ливан.

Израильская агрессия 1967 г. привела к повышению цен на многие товары, что отрицательно отразилось на жизненном уровне трудящихся. В середине 1969 г. по сравнению с тем же периодом 1968 г. цены возросли в среднем на продукты питания на 1,1%, в т. ч. на мясо, птицу и рыбу — на 4,1%, на молоко — на 2,5, на промышленные товары — на 2,8%.

## ИРАК

### (Иракская Республика)

Государство в юго-западной части Азии. *Территория* — 434 тыс. кв. км, *население* (1968 г.) — 8,4 млн. чел.; ок. 75% арабов и примерно 20% курдов. *Столица* — Багдад (1,7 млн. жит.), крупнейшие города: Басра (409 тыс.), Мосул (315 тыс.). Гос. языки — арабский и курдский. Большинство населения исповедует мусульманство (сунниты и шииты).

С XVI в. до конца первой мировой войны Ирак находился под властью Османской (Турецкой) империи. Во время первой мировой войны Англия оккупировала Ирак и в 1920 г. получила на него мандат. Английское колониальное господство вызвало мощное освободительное движение иракского народа, к-рое жестоко подавлялось. В 1932 г. Ирак формально получил независимость. Однако по англо-иракскому договору 1930 г. на его территории по-прежнему оставались британские вооруженные силы и правительство Англии фактически осуществляло военный и политический контроль над страной. В феврале 1955 г. был подписан ирако-турецкий договор, ставший основой агрессивного блока — Багдадского пакта. 14. VII 1958 г. в Ираке произошла буржуазно-демократическая революция, был свергнут монархический режим. Ирак стал республикой. В 1959 г. Ирак вышел из Багдадского пакта, ликвидировал иностранные военные базы; стали успешно развиваться экономические и культурные связи с СССР и другими социалистическими странами. Вместе с тем во внутренней политике иракское правительство с 1960 г. стало ограничивать, а затем подавлять демократические свободы. В 1961 г. оно развязало военные действия против курдского народа.

В этой обстановке в феврале 1963 г. в результате гос. переворота к власти пришли экстремистские лидеры Баас (Партии арабского социалистического возрождения), развернувшие террор против прогрессив-

ных сил, прежде всего против Иракской коммунистической партии. 18. XI 1963 г. произошел новый гос. переворот; партия Баас была отстранена и власть перешла к военной группировке, возглавляемой генералом Арефом. Новое правительство приняло ряд мер по стабилизации внутривнутриполитического положения в стране. Была обнародована временная конституция. Достигнуто соглашение о прекращении огня в Курдистане. 14. VII 1964 г. проведена национализация банков и страховых компаний, крупных промышленных и строительных фирм. В апреле 1965 г. военные действия в Курдистане возобновились.

17. VII 1968 г. в результате нового гос. переворота к власти в Ираке снова пришла партия Баас. Нынешний режим осуществил ряд мер в интересах антиимпериалистической и антифеодальной борьбы народных масс своей страны. Были освобождены политзаключенные, в мае 1969 г. отменена выплата компенсации помещикам за земли, изъятые у них по аграрной реформе, в июле того же года опубликован закон о пенсиях и социальном обеспечении. В начале 1970 г. между правительством и руководством курдского национально-демократического движения было достигнуто соглашение о мирном и демократическом решении курдской проблемы. Правительство выступает за сплочение арабских стран, укрепляет сотрудничество с социалистическими государствами. В конце апреля 1969 г. Ирак признал ГДР, а затем — Временное революционное правительство Республики Южный Вьетнам и установил с ними дипломатические отношения.

По новой временной конституции, обнародованной 16. VII 1970 г., Ирак — «народная демократическая республика». Высший законодательный орган власти — Совет революционного командования (СРК), исполнительный — правительство. Председатель СРК, президент республики и премьер-министр — генерал А. Х. аль-Бакр.

Правящей и единственной легально действующей партией является иракское отделение *Партии арабского социалистического возрождения* (Баас), созданная в 1954 г. Лидер партии — А. Х. аль-Бакр.

*Иракская коммунистическая партия* — основана в 1934 г., работает в подполье. Первый секретарь ЦК ИКП — Азиз Мухаммед. *Демократическая партия Курдистана* — основана в 1946 г., борется за национальные права курдского народа Ирака. Лидер партии — М. Барзани.

*Всеобщая Федерация рабочих профсоюзов Ирака* — основана в 1959 г., с 1967 г. примыкает к ВФП.

Ирак — преимущественно аграрно-скотоводческая страна. Из отраслей промышленности лишь добыча и переработка нефти получили значительное развитие. Однако почти все нефтепромыслы контролируются иностранным капиталом. Ирак обладает огромными запасами нефти (3,7 млрд. т), серы, фосфоритов и других полезных ископаемых, большими земельными площадями и водными ресурсами.

Советский Союз по соглашению от 16. III 1959 г. оказал Ираку экономическую и техническую помощь в строительстве железной дороги Багдад — Басра, электротехнического и консервного заводов, хлопчатобумажного комбината, чулочно-трикотажной фабрики, завода фармпрепаратов и антибиотиков, атомного центра и др., завершается сооружение завода с.-х. машин, стекольного завода и ряда других. В январе 1969 г. подписано советско-иракское соглашение о сотрудничестве в области рыбного хозяйства и в июле того же года — соглашение о сотрудничестве в создании национальной нефтедобывающей промышленности Ирака.

В промышленности Ирака, дающей 11% национального дохода, занято (в 1969 г.) 150 тыс. чел., в т. ч. 48,4 тыс. — на 300 предприятиях гос. сектора. Ведущие отрасли промышленности: нефтяная и нефтеперерабатывающая, пищевая, кожевенная, текстильная, деревообрабатывающая. Иностранные нефтяные компании добыли в 1968 г. 72,6 млн. *т* нефти, отчисления этих компаний иракскому правительству составили 203,4 млн. *ф. ст.*

В с.-х. производстве занято 1,6 млн. чел. Сбор основных с.-х. культур (в 1969 г.): пшеницы — 1188 тыс. *т*, ячменя — 1250 тыс. *т*, риса — 290 тыс. *т*, фиников (основная экспортная культура) — 300 тыс. *т*. Важное значение имеет животноводство. Поголовье скота: крупного рогатого — 1,5 млн., овец — 11,5 млн. В 1969 г. создано 139 новых кооперативов для обработки земли и сбыта с.-х. продукции.

Длина железных дорог — 1 тыс. *км*. Парк автомашин (1966 г.): легковых — 58,2 тыс., грузовых — 27,5 тыс., автобусов — 9,5 тыс. Главные порты: Басра и Фао; крупнейший аэропорт — в Багдаде.

В 1968 г. экспорт (без нефти) — 23 млн. *дин.*, импорт — 144 млн. Ввозятся промышленное оборудование, машины, металлы, лес, текстиль, сахар, чай и др.; экспортируются нефть, финики, хлопок, козье сырье, цемент и др. Основные страны-контрагенты: Япония, СССР, Англия, ФРГ.

Уровень жизни населения низкий. Трудящиеся Ирака борются за улучшение своего экономического положения.

## ИРАН

Государство в Азии, на Среднем Востоке. *Территория* — 1648 тыс. *кв. км*. *Население* — 26,9 млн. чел. (1968 г.), гл. обр. персы — более 50%, а также азербайджанцы, армяне, арабы, туркмены, айсоры, евреи. Св. 3 млн. курдов, бахтияр, белуджей и луров ведут кочевой образ жизни. *Столица* — Тегеран (ок. 3 млн. жит.). Крупнейшие города: Тебриз (центр Иранского Азербайджана), Исфахан, Шираз,

Мешхед, Абадан. Гос. язык — персидский (фарси). Гос. религия — ислам шиитского толка.

Иран — древнейшая страна Азии, имеющая многотысячелетнюю историю, древнейшую государственность и богатую культуру. Длительное господство средневековых порядков и полуторавековое владычество империалистических держав привели к тому, что Иран отстал в своем развитии. Под влиянием Великой Октябрьской социалистической революции в России и с помощью молодого Советского государства Иран разорвал путы неравноправных соглашений, навязанных колониальными державами. Однако впоследствии империалистические государства (прежде всего Англия, а после второй мировой войны и США) укрепили в Иране свои позиции. Во вторую половину XX в. Иран вступил с сильными пережитками родовых и феодальных отношений в деревне, слаборазвитой промышленностью и массовой неграмотностью населения. Глубокое недовольство широких народных масс и особенно крестьянства своим положением вынудило правительство принять в 1962 г. закон об аграрной реформе (весьма ограниченной), меры по изменению устаревшей избирательной системы (были предоставлены избирательные права женщинам), по борьбе с неграмотностью, законы о национализации лесов и водных источников.

Оставаясь членом агрессивного военного блока СЕНТО (бывш. Багдадского пакта) и продолжая курс на расширение экономического и военного сотрудничества с США, ФРГ, Францией и другими державами, Иран вместе с тем в последние годы развивает отношения с Советским Союзом и другими социалистическими странами. Между СССР и Ираном урегулированы пограничные и другие спорные вопросы. Из года в год расширяются взаимовыгодное экономическое и техническое сотрудничество, крепнут культурные и научные связи, увеличивается объем торговли. Советский Союз оказывает Ирану экономическую и техническую помощь в строительстве металлургического завода в Исфахане — первенца национальной тяжелой индустрии, машиностроительного завода в Араке, северного участка трансиранского газопровода для поставок природного газа в СССР, гидротехнического комплекса на пограничной р. Аракс, рыбоперерабатывающего завода, элеваторов и других объектов. Свое содействие в строительстве ряда промышленных предприятий оказывают Ирану Чехословакия, Румыния и Польша.

Иран — конституционная монархия. Глава государства — шах Мохаммед Реза Пехлеви (на престоле с 1941 г., коронация состоялась в 1967 г.). Законодательная власть осуществляется шахом совместно с парламентом, состоящим из двух палат: сената (верхняя палата) и меджлиса (нижняя). Созванное по указанию шаха в августе 1967 г. Учредительное собрание (для внесения поправок в конституцию) назначило старшего сына шаха наследником престола и утвердило реген-

тский совет во главе с шахиней (на случай смерти шаха и до достижения наследником совершеннолетия).

Имеется несколько политических партий, выражающих интересы правящих кругов. Партия *«Иране новин»* — правящая, создана в 1963 г. Программа партии — проведение в жизнь провозглашенных шахом реформ. Лидер — премьер-министр А. А. Ховеида. *«Мардом»* — буржуазно-националистическая партия, находящаяся в оппозиции. Создана в 1957 г. Выступает с критикой недостатков в проведении шахских реформ. Крайне националистическая партия *«Паниранистов»* — выдвигает экспансионистские шовинистические лозунги в плане защиты «особых» прав Ирана в бассейне Персидского залива.

Оппозиционный режиму *«Национальный фронт»*, во главе которого находился бывш. премьер-министр Мохаммед Мосаддык (умер в 1967 г.), распущен в 1953 г. Ряд деятелей фронта проводят свою деятельность в эмиграции.

*Народная партия Ирана* (НПИ) — создана в 1941 г., в 1949 г. объявлена вне закона и проводит свою деятельность в нелегальных условиях. Лидер партии — Реза Радманеш.

Существуют созданные правительством профсоюзы, молодежные, спортивные и другие общественные организации. *Организация рабочих Ирана* (ОРИ) направляет и контролирует деятельность всех профсоюзных объединений.

С 1941 г. действует *Общество культурных связей с СССР*.

Иран — аграрно-промышленная страна. Св.  $\frac{2}{3}$  самостоятельного населения (более 15 млн. чел.) занято в сельском хозяйстве. Из минеральных ресурсов важнейшее значение имеет нефть (запасы ок. 7 млрд. т). Найдены также уголь, природный газ, железная руда, марганец, хромиты, свинец, магнезиты, сурьма, сера, никелевая руда и другие полезные ископаемые. Значительные позиции в экономике страны принадлежат иностранному капиталу.

С 1963 г. в Иране проводится аграрная реформа, предусматривающая выкуп земель у помещиков и продажу их в рассрочку крестьянам, являвшимся в прошлом арендаторами. На землях, проданных крестьянам, создаются производственно-сбытовые кооперативы. Уже создано св. 8 тыс. таких кооперативов. Обрабатываемых земель св. 7 млн. га. Кроме зерновых (пшеница, ячмень) выращивают рис, хлопок, сахарную свеклу, табак. Ежегодный сбор зерновых (пшеница) — в пределах 4 млн. т, сахарной свеклы — 3 млн. т, риса — 1 млн. т.

Широко развито садоводство и виноградарство. Поголовье скота: овец — ок. 33 млн., коз — 15 млн., крупного рогатого скота — св. 6 млн. Агротехника в сельском хозяйстве находится на низком уровне. С каждым годом растет число тракторов и комбайнов, используемых в с.-х. производстве.

Наиболее развита легкая промышленность (занято ок. 70% всех рабочих), гл. обр. текстильная. В 60-е годы в стране построены автосборочные заводы и заводы нефтехимии, нефтеперерабатывающий завод, сооружено несколько плотин и гидроэлектростанций. Ряд предприятий создан с участием иностранного капитала (преимущественно США и ФРГ). Добыча нефти в основном сосредоточена в руках Международного нефтяного консорциума, созданного в 1954 г. американскими, английской, голландской и французской нефтяными компаниями. Кроме того, нефть добывают смешанные компании (иранский и иностранный капитал), а также Иранская национальная нефтяная компания. В 1969 г. добыча нефти составила 168 млн. т, в т. ч. консорциумом 152,5 млн. т. Иранской национальной нефтяной компании (создана в 1951 г.) принадлежит крупнейший в Азии нефтеперерабатывающий завод в Абадане (мощность 25 млн. т в год), а также нефтепроводы и нефтехранилища в Абадане, Махшахре и на о-ве Харк. Развито ковроткачество (занято св. 200 тыс. рабочих).

Протяженность шоссейных дорог — ок. 40 тыс. км, число автомобилей — св. 200 тыс. Развивается авиатранспорт. Длина железных дорог — 3,8 тыс. км. В 1969 г. вступила в строй ж.-д. ветка, ведущая к сооружаемому в Исфахане металлургическому заводу.

Стоимость экспорта (без нефти) в 1969 г. — 216,9 млн. долл., основные статьи — ковры, фрукты, хлопок, кожсырье, трикотаж, моющие средства, а также (в последнее время) автобусы, легковые автомобили, холодильники, телевизоры. Импорт составил в 1969 г. 1389,2 млн. долл. (машины, металлоизделия, запчасти, сырье, электротовары, бумага, пластмасса). Основные торговые партнеры: США, Англия, Япония. Расширяется торговля с Советским Союзом и другими социалистическими странами.

Индекс стоимости жизни трудящихся за 8 месяцев 1969 г. вырос на 3,3% по сравнению с тем же периодом предыдущего года. По подсчетам иранских экономистов, прожиточный минимум составляет 170 риалов в день, а дневная заработная плата рабочего колеблется от 50 до 100 риалов.

## ЙЕМЕН

### (Йеменская Арабская Республика, ЙАР)

Государство в юго-западной части Аравийского п-ова. *Территория* — 195 тыс. кв. км. *Население* — ок. 5 млн. (1967 г.). *Столица* — Сана (100 тыс., 1967 г.). Крупные города — Таиз (80 тыс.) и Ходейда (45 тыс.). Гос. язык — арабский. Религия — ислам.



В древности Йемен подвергался нашествию эфиопов, персов, других народов, с XVI в. попал под власть турецких султанов. В 1918 г. в результате распада Османской (Турецкой) империи после первой мировой войны Йемен стал независимым государством. До 1962 г. — теократическая монархия. 26. IX 1962 г. в результате военного переворота в Йемене был свергнут монархический режим и провозглашена республика. Бежавший король, опираясь на поддержку арабской реакции и империалистических кругов, организовал сопротивление республиканскому режиму. Попытки реставрировать монархию оказались безуспешными.

В марте 1970 г. в Джидде в результате контактов между представителями ЙАР и Саудовской Аравии достигнута договоренность о нормализации отношений между двумя странами и возвращении в Йемен деятелей монархического режима, бежавших в Саудовскую Аравию после 1962 г. В июле 1970 г. Саудовская Аравия признала ЙАР.

ЙАР во внешней политике придерживается политики позитивного нейтралитета, выступает против агрессивной политики империалистических держав и Израиля на Ближнем Востоке. Между Советским Союзом и Йеменом существуют традиционные дружественные отношения. 1. XI 1928 г. был подписан договор о дружбе и торговле между СССР и Йеменом. Советский Союз — первая великая держава, признавшая республиканский Йемен и оказавшая ему всестороннюю помощь и поддержку в борьбе за сохранение завоеваний революции 1962 г. 21. III 1964 г. в Москве подписан договор о дружбе между СССР и ЙАР. С помощью СССР в ЙАР построен глубоководный порт в Ходейде, завод по производству металлических бидонов, шоссейная дорога Ходейда — Таиз, три школы и больница на 100 мест с поликлиникой в дар йеменскому народу; сооружается цементный завод в г. Баджель и рыбохозяйственный комплекс в г. Ходейде.

Главой ЙАР является председатель Республиканского совета. Председатель Республиканского совета — Абдурахман аль-Арьяни. Законодательная власть принадлежит Национальному совету (создан в мае 1969 г.). Исполнительную власть осуществляет правительство (премьер-министр — Аль-Айни).

В Йемене господствуют родоплеменные отношения (насчитывается 168 племен). Главы племен — шейхи, обладая большой светской и религиозной властью, оказывают большое влияние на формирование внутренней и внешней политики.

Политические партии и организации запрещены. Профсоюзное, женское и молодежное движение находится в зачаточном состоянии.

Йемен — аграрная, экономически отсталая страна. Общая площадь обрабатываемых земель — 2,5 млн. га (1966 г.). Основные зерновые культуры — дурра, пшеница, кукуруза, ячмень. Общий годовой сбор зерновых — 1 млн. т (1966 г.). Важнейшая экспортная культура —

кофе. Йеменский кофе, обладающий тонким ароматом, пользуется постоянным спросом на мировом рынке. Ежегодный сбор — 6 тыс. *т*. Из технических культур выращивается хлопок (до 2 тыс. *т* в год), индиго, табак, хна. В горных районах развито садоводство и овощеводство. Земля обрабатывается примитивными орудиями. В последние годы в отдельных хозяйствах появились с.-х. машины. Насчитывается 8 млн. голов мелкого и 300 тыс. крупного рогатого скота (1966 г.). Красное море у берегов Йемена богато рыбой.

Из полезных ископаемых добывается лишь соль (в районе Салифа и Хариба) и гипс. Фабричная промышленность находится в зачаточном состоянии. Имеются две текстильные фабрики — в г. Сана и г. Баджель, механические и столярные мастерские в порту Ходейда. Распространены кустарные промыслы — производство текстиля, ковров, обуви, лодок.

Основные статьи импорта — сахар, зерновые, ткани, предметы широкой потреба. Вывозятся кофе, кожевенное сырье, соль. Основные партнеры во внешней торговле: Англия, Япония, СССР, Италия.

Транспортная сеть развита слабо. Имеются две асфальтированные дороги Сана — Ходейда (265 км) и Таиз — Ходейда (270 км). Грунтовая дорога соединяет порт Моха через г. Таиз с г. Сана. В Ходейде — морской порт (открыт в 1961 г.). В 1962 г. создана национальная авиакомпания. Аэродромы международного класса — в Сана и Ходейде. Крупный аэродром сооружается в Таизе.

По данным ООН, национальный доход на душу населения в Йемене один из самых низких в мире — 40 долл. в год. В результате продолжительной гражданской войны в стране не хватает продовольствия, и ряд государств, в т. ч. и СССР, поставляют в ЙАР зерновые в порядке дружественной помощи. Республиканское правительство принимает меры к развитию здравоохранения и просвещения.

## КАМБОДЖА

Государство в южной части п-ова Индокитай. *Территория* — 181 тыс. кв. км. *Население* — 7 млн. чел. (1969 г.); кхмеры (св. 85%), вьетнамцы, китайцы, чамы, лаосцы, индийцы. *Столица* — Пномпень, более 600 тыс. (1969 г.). Крупнейшие города: Баттамбанг — св. 35 тыс., Кампонгтам — ок. 30 тыс. Официальный язык — кхмерский. Гос. религия — буддизм.

Камбоджа — одно из древнейших государств Индокитая. Наибольшего расцвета оно достигло в ангорский период (IX—XIII вв. н. э.). В 1863 г. французские колонизаторы навязали Камбодже договор о протекторате. Во время второй мировой войны страна была оккупирована японскими войсками. В октябре 1945 г., после поражения Японии,

Камбоджу вновь захватили французские колонизаторы. Камбоджийский народ вел упорную борьбу за свободу и независимость. 9. XI 1953 г. в Пномпене состоялась официальная церемония прекращения деятельности французской администрации и вывода французских войск с территории Камбоджи. Этот день стал национальным праздником страны — Днем независимости. На Женевском совещании 1954 г. по Индокитаю камбоджийская делегация заявила, что Камбоджа не будет участвовать в военных блоках и не разрешит создания иностранных военных баз на своей территории.

В марте 1955 г. король Камбоджи Народом Сианук отрекся от престола в пользу своего отца Народом Сурамарита, после смерти к-рого (1960 г.) Народом Сианук был избран на пост главы государства.

6. XI 1957 г. в Камбодже был принят закон о нейтралитете. В конце 1962 г. камбоджийское правительство выступило с предложением о признании нейтралитета и территориальной целостности страны и предоставлении ей международных гарантий. Все социалистические государства летом 1967 г. заявили о признании и уважении нейтралитета, независимости и территориальной целостности Камбоджи в ее нынешних границах.

Камбоджийское правительство неоднократно выступало против попыток США и их союзников вовлечь Камбоджу в СЕАТО или в другие военно-политические группировки. В ноябре 1963 г. Камбоджа отказалась от американской «помощи». В стране были ликвидированы американские службы «помощи» и информационные агентства. В связи с этим США и при их поддержке реакционная организация «Кхмер-серей» усилили подрывную деятельность против камбоджийского правительства. Участились вооруженные провокации американских и сайгонских войск на границах Камбоджи.

18. III 1970 г. группа военных и правых деятелей, связанная с американской военщиной и сайгонскими марионетками в Южном Вьетнаме, пользуясь отсутствием в стране Н. Сианука, взяла власть в свои руки. Официально о смещении Н. Сианука было объявлено в тот же день после совместного заседания обеих палат парламента. В своем заявлении, сделанном в Пекине, Н. Сианук охарактеризовал этот акт как незаконный и неконституционный.

В различных районах страны состоялись демонстрации, участники к-рых требовали возвращения Н. Сианука к власти. Войска новых властей Пномпеня жестоко подавили выступления миролюбивого камбоджийского населения.

3—4.V 1970 г. состоялся Национальный конгресс Камбоджи. Конгресс избрал ЦК Национального единого фронта Камбоджи и Политбюро ЦК, одобрил политическую программу Фронта и создал правительство национального единства Камбоджи во главе с Пенн Нутом.

Национальный фронт создал Армию национального освобождения Камбоджи, к-рая к октябрю 1970 г. контролировала св. 2/3 территории страны.

30. IV правительство США, нарушив нейтралитет Камбоджи, ввело на ее территорию свои войска, к-рые совместно с сайгонскими войсками стали проводить военные операции в юго-восточной части страны. Интервенты уничтожали города, сжигали дотла деревни, взрывали посевы. Американский флот блокировал морское побережье Камбоджи.

Агрессия американско-сайгонских войск встретила упорное сопротивление со стороны патриотических сил кхмерского народа. В результате давления общественности в США и других странах американское правительство было вынуждено вывести свои наземные войска с территории Камбоджи (к 30.VI 1970 г.). Однако по распоряжению Пентагона десятки тысяч сайгонских марионеточных солдат продолжают оккупацию Камбоджи, а американская авиация совершает массированные налеты на различные районы Камбоджи. В конце августа 1970 г. правительство США приняло решение об оказании пномпеньскому режиму военной и экономической «помощи».

Расширение американской агрессии в Индокитае вызвало глубокое возмущение во всем мире и было решительно осуждено СССР и др. социалистическими странами.

В своих заявлениях (от 4.V, 10.V и 15.VII 1970 г.) Советское правительство и Верховный Совет СССР отмечали, что, спровоцировав государственный переворот в Пномпене, правительство США перекинуло пожар преступной войны на нейтральную Камбоджу, тем самым еще более осложнив международную обстановку и поставив под угрозу мир во всей Юго-Восточной Азии. В связи с этим Советское правительство заявляло, что борьба, которую ведут патриотические силы Камбоджи за свободу, независимость и нейтралитет своей страны, будут и впредь находить сочувствие и поддержку в Советском Союзе. Советское правительство призветствовало меры для организации борьбы патриотических сил Камбоджи и призвало всех людей доброй воли поднять голос протеста против агрессивных действий правительства США в Индокитае.

По конституции 1947 г. Камбоджа — конституционная монархия. После смерти (3. IV 1960 г.) короля Нородома Сурамарита трон остался вакантным. Королева Сисоват Коссомак Неариреат являлась символом монархии, но не правила. 9. X 1970 г. в Пномпене Камбоджа была провозглашена республикой. Политбюро ЦК Национального фронта, правительство национального единства Камбоджи и Н. Спанук заявили, что «республика» в Пномпене является антинародной, антидемократической и антинациональной. Реальная власть в Пномпене со-

средоточена в руках генерала Лон Нола и принца Сирик Матака.

Политическая организация в Пномпене — «*Санкум Реатр Нийюм*» («Народно-социалистическое сообщество»). Создана в марте 1955 г. Прогрессивная группа «*Прачеачун*» («Народ») — создана в 1954 г. бывшими участниками движения Сопrotивления. Выступает за достижение страной полной экономической независимости, развитие и укрепление гос. сектора и проведение земельной реформы. *Национальный единый фронт Камбоджи (НЕФК)* создан 4.V 1970 г. патриотическими силами для борьбы с американо-сайгонскими агрессорами и нынешним пномпеньским режимом. Председатель НЕФК — Н. Сианук, председатель Политбюро ЦК НЕФК — Пенн Нут.

Камбоджа — аграрная страна, ок. 80% самостоятельного населения занято в сельском хозяйстве. Страна богата ценными породами дерева (черное, красное, розовое и др.), имеются фосфориты, магнезиты, мрамор, базальт, цветные металлы, драгоценные камни.

Промышленность состоит из трех секторов: государственного, частного и смешанного (частно-государственного). Кроме фабрик и заводов в гос. сектор входят железные и шоссейные дороги, ирригационные сооружения, радиостанции, телеграф, с.-х. фермы. Значительную помощь в создании гос. сектора оказали Камбодже социалистические страны.

В сельском хозяйстве преобладает мелкое землевладение. Главная с.-х. и экспортная культура — рис (площадь — 2,5 млн. га, сбор в 1968/69 г. — 2—2,5 млн. т). Другие важные статьи экспорта: каучук (производство в 1969 г. — 58 тыс. т), кукуруза (сбор в 1969 г. — 130 тыс. т). Выращиваются также хлопок, перец, табак, сахарный тростник, соя, джут, клещевина, капок, овощные и садовые культуры. Развито животноводство (в 1969 г. — ок. 2,5 млн. голов крупного рогатого скота и 1,1 млн. свиней). Большое значение имеет рыболовство. Ежегодный улов — 130—150 тыс. т пресноводной рыбы и 50 тыс. т морской. Производство древесины — в среднем 300 тыс. куб. м в год, из них 80 тыс. куб. м идет на экспорт.

Промышленность представлена рядом гос. предприятий. Это текстильные и бумажные фабрики, фанерный, цементный, хлопкоочистительный, автосборочный, патронный, пивоваренный, сахаро-рафинадный, шинный, лесопильный и другие заводы. Большинство частных предприятий занято обработкой каучука, продтоваров, производством тканей, изготовлением кирпича, черепицы и других предметов. Действует ряд компаний, созданных с привлечением как государственного, так и частного капитала — по выработке электроэнергии, производству фосфата, кислорода и джутовых мешков, сигарет, переработке нефти и т. д.

Пномпень соединен железной дорогой с тайландской границей (385 км) и портом Сиануквиль (Компонгсом) — 270 км. Основные порты — Пномпень и Сиануквиль (Конгпонгсом).

Главные статьи экспорта: рис (до 50%), каучук, кукуруза, лесоматериалы, перец, кунжут, фасоль и т. д. Импортирует Камбоджа нефтепродукты, машины и оборудование, металлы и металлоизделия и другие товары. Главные партнеры в торговле: Франция, Япония, Сингапур, ФРГ, Англия.

## КАТАР

Арабское княжество (шейхство) на одноименном п-ове Персидского залива, протекторат Великобритании. *Территория* — 22 тыс. кв. км. *Население* — 80 тыс., в основном арабы. *Административный центр* — Доха (64 тыс. жит., 1968 г.). Официальный язык — арабский. Религия — ислам.

До XIX в. Катар находился под политическим контролем шейхов Бахрейна. По англо-катарскому договору 1916 г. Катар стал протекторатом Великобритании, передав ей ведение вопросов внешней политики и обороны. Англичане руководят различными службами страны, а английские офицеры командуют армией и полицейским корпусом.

Катар — княжество, власть в к-ром принадлежит семье Аль Тани. С 1960 г. на троне находится шейх Ахмед бен Али Аль Тани. В феврале 1968 г. была провозглашена Федерация княжеств Персидского залива, в состав к-рой вошел Катар. 2. IV 1970 г. правитель Катара огласил временную конституцию, к-рая расценивается в качестве первого шага на пути к независимости страны.

Политические партии и организации запрещены. Нелегально в стране работают группы арабских патриотов, выступающих против феодальных форм правления и английских колонизаторов. Ведущей из этих групп является Национальный фронт освобождения оккупированного Персидского залива.

Сельское хозяйство развито слабо. В нек-рых районах княжества при условии обильного орошения выращивается кукуруза, овощи, клевер. Распространена финиковая пальма. В сельском хозяйстве господствуют феодальные отношения с пережитками родового строя. Прибрежные воды богаты рыбой. В 1966 г. создана с участием английского капитала Национальная рыболовная компания. Большинство потребляемого в стране зерна и продуктов питания ввозится из-за границы.

Недра Катара богаты нефтью; разведанные запасы — 514 млн. т (1967 г.). Разведку и добычу нефти (16,3 млн. т в 1968 г.) ведут иностранные компании. Промышленность находится в зачаточном состоянии. Имеется кустарное производство деревянных лодок, прохладительных напитков, стройматериалов и текстиля.

Протяженность шоссеиных дорог — 720 км. Шоссе связывают столицу с основными центрами нефтедобычи Духан и портом Умм Саид. Парк автомашин — 11 тыс. (1967 г.).

Ввозятся текстиль, продукты питания, стройматериалы, оборудование, медикаменты, автомашины и многие предметы широкого потребления. Основная статья экспорта — нефть. Главные контрагенты внешней торговли — Англия, США, ФРГ, Япония, Пакистан.

Значительные поступления от нефти при незначительном населении выводят Катар на одно из первых мест в мире по уровню национального дохода на душу населения. Однако большая часть средств расходуется на содержание шейха Катара и его свиты.

## **КИПР** **(Республика Кипр)**

Государство, расположенное на одноименном острове в восточной части Средиземного моря. *Территория* — 9251 кв. км. *Население* — 622 тыс. (1968 г.); греки (78%), турки (18%), армяне, марониты. *Столица* — Никосия. Адм. центры: Лимасол — 47 тыс. жит., Фамагуста — 39 тыс., Ларнака — 20 тыс., Пафос — 10 тыс. Официальные языки — греческий и турецкий. Официальные религии — православие и ислам.

Основное население Кипра — греки (ахейцы) появились на острове между XV—XIV вв. до н. э. В 1571—1878 гг. Кипр находился под турецким господством, а затем в течение 82 лет являлся английской колонией. Киприоты никогда не прекращали борьбы за свое освобождение. В 1960 г. эта борьба завершилась провозглашением независимой республики (16 августа).

За время независимого существования кипрское государство доказало свою жизнеспособность, добилося определенных успехов в развитии экономики и культуры. Росту международного авторитета Республики Кипр, ставшей в сентябре 1960 г. равноправным членом ООН, способствовал осуществляемый ее правительством внешнеполитический курс неприсоединения к политическим и военным блокам.

Однако Цюрихско-Лондонские соглашения 1960 г., определившие государственное устройство и конституцию Кипра, не только серьезно ограничивали суверенитет республики и искусственно противопоставляли кипрских греков кипрским туркам, но и позволяли странам-«гарантам» — Англии, Греции и Турции — вмешиваться во внутренние дела республики. В соответствии с этими соглашениями Англия сохранила за собой 99 кв. миль кипрской территории под военные базы, а также почти неограниченное право на использование в военных целях

дорог, портов, аэродромов и воздушного пространства острова. Согласно договору «О союзе» в страну были введены греческие и турецкие войска.

Попытка правительства Макариоса и прогрессивных сил Кипра избавиться от навязанных кипрскому народу несправедливых договоров и соглашений, а также изменить нек-рые статьи конституции натолкнулась на сопротивление империалистических кругов НАТО. В декабре 1963 г. эти силы спровоцировали вооруженный конфликт между греческим и турецким населением острова, в результате к-рого в стране возник острый политический кризис. По решению Совета Безопасности от 4 марта 1964 г. на Кипр были введены войска ООН.

Империалистические круги усилили вмешательство во внутренние дела Кипра, стремясь любыми путями добиться натовского решения «кипрского вопроса», т. е. ликвидировать его как самостоятельное государство и превратить в военную базу, нацеленную против социалистических и арабских стран. Активную роль в этом направлении играет греческая военная хунта и ее агентура на Кипре, действующая под флагом энозиса (воссоединения Кипра с Грецией).

Непрекращающаяся подрывная деятельность империализма и внутренней реакции на Кипре, направленная на срыв внутрикипрских переговоров и мирного решения кипрского вопроса самими киприотами, наталкивается на твердое противодействие правительства и прогрессивных сил Кипра, отстаивающих суверенное право кипрского народа решать свою судьбу без вмешательства извне.

Советский Союз последовательно выступает в поддержку независимости, суверенитета и территориальной целостности Республики Кипр, за вывод с острова иностранных войск и ликвидацию иностранных военных баз, за справедливое урегулирование кипрской проблемы мирным путем с учетом интересов киприотов как греческого, так и турецкого происхождения, против любых попыток решения кипрского вопроса за спиной народа Кипра.

По конституции Кипр — независимая республика. Входит в Содружество наций. Глава государства — президент (с декабря 1959 г. — архиепископ Макариос). Законодательная власть принадлежит палате представителей, состоящей из 50 депутатов (35 греков и 15 турок), избираемых раздельно греческой и турецкой частью населения на 5 лет. Исполнительная власть принадлежит Совету министров (7 греков и 3 турка), к-рый возглавляют президент (грек) и вице-президент (турок, с декабря 1959 г. — Ф. Кучук). После декабрьских событий 1963 г. вице-президент и все министры-турки не участвуют в деятельности Совета министров, а депутаты-турки — в работе палаты представителей.

«*Патриотический фронт Кипра*» — правящая буржуазная организация. Создана в 1960 г. Лидер — архиепископ Макариос. «*Националь-*



ный союз кипрских турак» (лидер — Ф. Кучук). «Единая партия национально мыслящих» — националистическая буржуазная партия, создана в начале 1969 г.

*Прогрессивная партия трудового народа Кипра (АКЭЛ)* — создана в апреле 1941 г., преемница существовавшей с 1926 г. коммунистической партии. Генеральный секретарь — Э. Папаиоанну, центральный орган — газета «Харавги».

*Всекипрская рабочая федерация (ПЕО)* — прогрессивная профорганизация, входит в ВФП; *Союз кипрских крестьян (ЭКА)* — прогрессивная организация трудящихся крестьян; *Всекрестьянский союз Кипра (ПЭК)*; *Единая демократическая организация молодежи (ЭДОН)*; *Всекипрская Федерация женских организаций (ПОГО)*.

За небольшой срок независимого существования экономика Кипра, носившая отсталый характер, обнаружила тенденцию к сравнительно быстрому развитию. С 1960 г. по 1968 г. национальный доход вырос более чем на 60%. Основной отраслью экономики продолжает оставаться сельское хозяйство (24,7% валового национального продукта и 37,5% самодеятельного населения). С.-х. культуры: виноград, цитрусовые, оливки, картофель, сладкий рожок. Овощи и фрукты экспортируются. Своего зерна не хватает. Поголовье скота (1966 г.): крупный рогатый скот — 36 тыс., овцы — 380 тыс., козы — 300 тыс., свиньи — 82 тыс.

На долю промышленности, строительства, транспорта и энергетики в 1968 г. приходилось 37% валового национального продукта. Имеются небольшие обувные, швейные, текстильные и обрабатывающие предприятия. Добывающая промышленность (асбест, железные и медные руды, хром, гипс и др.) находится в руках иностранного (США и Англия) капитала. Важную роль в экономике страны играют туризм и внешняя торговля (основные контрагенты: Англия, ФРГ и Италия). На долю социалистических стран приходится (1967 г.) 6,8% кипрского импорта и 11,8% экспорта.

Доход на душу населения (в твердых ценах 1958 г.) поднялся с 208 фунтов (1961 г.) до 258 фунтов (1966 г.).

## КИТАЙ

### (Китайская Народная Республика)

Государство в Центральной и Восточной Азии. *Территория* — 9597 тыс. кв. км. *Население* — более 700 млн. чел.; собственно китайцы (ханьцы) составляют ок. 94% всего населения, насчитывается также св. 50 нацменьшинств, наиболее многочисленные из них — чжуан (8,5 млн.), уйгуры (4,4 млн.), хуэй, или дунгане (4,3 млн.), ицзу (4 млн.), тибетцы (3,3 млн.), мяо (3 млн.), маньчжуры (2,9 млн.), монголы

(1,7 млн.), буи (1,5 млн.), корейцы (1,3 млн.). Столица — Пекин (с пригородами — 8 млн. жит., 1967 г.). Крупнейшие города: Шанхай (11 млн., 1967 г.), Тяньцзинь (4 млн., 1967 г.), Шэньян (2,4 млн., 1957 г.), Ухань (2,1 млн., 1957 г.), Чунцин (2,1 млн., 1957 г.), Гуанчжоу (1,8 млн., 1957 г.), Нанкин (1,6 млн., 1966 г.). Гос. язык — китайский.

Китай — одна из древнейших стран мира. Его история насчитывает почти 4 тыс. лет. Китайский народ создал самобытную культуру, внес заметный вклад в развитие человеческой цивилизации. Господствующие классы Китая веками культивировали представление о том, что Китай является центром Поднебесной, а его окружают «варварские» племена, удел к-рых платить дань китайским императорам. В годы последней чужеземной династии Цин (1644—1911 гг.) маньчжурские богдыханы завоевали Монголию, Джунгарию и Кашгарию (ныне — Синьцзян), проводили экспансию в юго-западном и южном направлении, а также совершили ряд военных походов против русских поселений на Амуре. Вместе с тем они придерживались политики самоизоляции в отношениях с иностранными государствами, что тормозило развитие Китая. Империалистические державы — Англия, США, Япония и др. с начала XIX в. стали активно проводить в отношении Китая захватническую политику и фактически превратили его в полуколонию, разделив между собой на сферы влияния и навязав ему ряд кабальных договоров. Гнет маньчжурских правителей и агрессия империалистических держав вызывали среди китайского народа глубокую ненависть к иностранным поработителям. Об этом свидетельствуют такие выступления широких народных масс Китая, как тайпинское движение (1851—64 гг.), восстание ихэтуаней (1899—1900 гг.) и синьхайская революция 1911 г., к-рая свергла маньчжурскую монархию и учредила в стране Китайскую республику. Особенно усилилась революционная борьба китайского народа после победы Великой Октябрьской социалистической революции в России. В 1919 г. Китай потрясло антифеодальное и антиимпериалистическое движение «4 мая». В 1921 г. была создана Коммунистическая партия Китая, возглавившая борьбу народа против реакционного феодально-компрадорского режима Чан Кай-ши, за национальную независимость страны в войне против японских захватчиков (1937—45 гг.).

Советский Союз неизменно оказывал поддержку и помощь китайскому народу в его борьбе за свою свободу и независимость. Советское правительство первым из иностранных государств заявило об отказе от всех особых прав и привилегий, к-рые имела царская Россия в Китае, объявило об аннулировании всех договоров России с Китаем, нарушавших его суверенитет, и отказалось от русской части «боксерской» контрибуции (ок. 100 млн. руб.), передав ее на нужды просвещения в Китае. В 1937—45 гг. Советский Союз оказывал Китаю моральную и

материальную помощь в борьбе против японских агрессоров. Разгром советскими войсками в августе 1945 г. японской Квантунской армии в Маньчжурии и капитуляция Японии создали благоприятные условия для победы народной революции в Китае.

1. X 1949 г. была провозглашена Китайская Народная Республика (КНР). Советское правительство первым признало КНР, что сыграло большую роль в деле упрочения положения республики на международной арене. 14 февраля 1950 г. между СССР и КНР были подписаны Договор о дружбе, союзе и взаимной помощи, а также соглашения о предоставлении правительству КНР долгосрочного экономического кредита и оказании помощи в строительстве ряда крупных промышленных предприятий. В 1950—60 гг. более 10 тыс. советских специалистов помогали китайскому народу в строительстве новой жизни, а св. 22 тыс. китайских граждан получили образование, квалификацию и стажировались в Советском Союзе.

В 1949—52 гг. правительство КНР национализировало в стране собственность иностранных империалистов и компрадорской буржуазии, провело аграрную реформу (в ходе к-рой было упразднено феодальное землевладение, 300 млн. крестьян наделены землей, а помещики ликвидированы как класс), восстановило разрушенное войной хозяйство и с 1953 г. приступило к осуществлению первого 5-летнего плана развития народного хозяйства (1953—57 гг.).

В годы пятилетки были осуществлены социалистические преобразования частной собственности на средства производства в сельском хозяйстве, в кустарной и капиталистической промышленности и торговле. В 1956 г. все промышленные и торговые предприятия национальной буржуазии правительство преобразовало в государственно-частные предприятия, за что обязалось в течение целого ряда лет выплачивать их владельцам 5% в год с оценки переданных государству средств производства.

Плодотворное сотрудничество КНР с Советским Союзом и другими социалистическими странами дало возможность народному Китаю успешно выполнить задания первого 5-летнего плана. В Китае были заложены основы современной социалистической индустрии. Из страны аграрной КНР стала превращаться в индустриально-аграрное государство. Если на долю современной промышленности в 1949 г. приходилось лишь 17% всей валовой продукции промышленности и сельского хозяйства, то в 1957 г. ее доля составила уже 40%. В КНР появились такие новые отрасли промышленности, как автомобильная, тракторная, авиационная, судостроительная, энергетическое, тяжелое и точное машиностроение, приборостроение, радиотехническая, нефтяная, химическая и др. Только при содействии Советского Союза в Китае было построено 256 крупных промышленных предприятий, цехов и объектов,

оснащенных новейшим оборудованием, к-рые дали возможность ежегодно производить 8,7 млн. *т* чугуна, 8,4 млн. *т* стали, добывать 17 млн. *т* угля и 15 млн. *т* сланцев и г. д. Предприятия, построенные при техническом содействии Советского Союза, выпускают 100% синтетического каучука, 80% грузовых автомобилей и тракторов, 70% олова, 30% электроэнергии и т. д. от объема выпуска этой продукции в стране.

VIII съезд КПК в 1956 г. в своих решениях констатировал, что в Китае «в основном одержала победу социалистическая революция... создан социалистический общественный строй». Съезд утвердил контрольные цифры второго 5-летнего плана развития народного хозяйства (1958—62 гг.).

В конце 50-х годов в китайском руководстве взяли верх великодержавные националистические тенденции. Пекинские руководители стремились захватить лидерство в социалистическом лагере и мировом коммунистическом движении. Именно этим целям призван был служить особый курс китайского руководства. Во внутреннем плане он нашел отражение в провозглашенной в 1958 г. авантюристической политике «трех красных знамен» (генеральная линия, большой скачок, народная коммуна). Задания второй пятилетки были пересмотрены в сторону их резкого увеличения без учета действия экономических законов социализма и реальных возможностей. Так, валовую продукцию промышленности предполагалось за пятилетие увеличить в 6,5 раза, а сельского хозяйства — в 2,5 раза. Провал этой политики привел к кризису народного хозяйства Китая, экономика к-рого была отброшена на несколько лет назад. КНР потребовалось 5 лет (1961—65 гг.), чтобы в основном стабилизировать экономическое положение в стране. Сессия Всекитайского собрания народных представителей в декабре 1964 г. провозгласила, что в 1966 г. Китай приступит к выполнению третьего 5-летнего плана (1966—70 гг.). Однако этот план так и не был опубликован, а его претворение в жизнь было сорвано так наз. «культурной революцией» (1966—70 гг.), которая на самом деле не имеет ничего общего с культурными преобразованиями, а представляет собой борьбу за власть в китайском руководстве, за утверждение в стране военно-бюрократического режима единоличной диктатуры Мао Цзэ-дуна. В ходе «культурной революции» в грубое нарушение устава КПК (1956 г.) и конституции КНР (1954 г.) партийные комитеты всех ступеней и конституционные органы власти сверху донизу были разогнаны и заменены так наз. революционными комитетами. Ключевые позиции во всем партийном, административном, хозяйственном и культурно-просветительном аппарате заняла армия.

Во внешней политике пекинские руководители с 1960 г. проводят антисоветский, раскольнический курс, к-рый был официально закреплен в решениях XI и XII пленумов ЦК КПК (1966 г., 1968 г.). В апреле

1969 г. IX съезд КПК одобрил авантюристический внутренний курс и антисоветскую внешнюю политику китайского руководства. Съезд принял новый устав КПК, который ставит перед китайскими коммунистами задачу «вести борьбу» против Советского Союза. События так наз. «культурной революции» свидетельствуют о том, что в Китае поставлены под угрозу социалистические завоевания китайского народа.

Согласно конституции КНР (1954 г.), высший орган гос. власти — Всекитайское собрание народных представителей (ВСНП), срок его полномочий — 4 года. ВСНП избирает председателя КНР и его заместителей, Постоянный комитет ВСНП, а также утверждает кандидатуру премьера и состав Государственного совета КНР, являющегося высшим исполнительным органом власти. На последней сессии ВСНП (декабрь 1964 г. — январь 1965 г.) председателем КНР был избран Лю Шао-ци, председателем Постоянного комитета ВСНП — Чжоу Дэ, премьером Госсовета КНР утвержден Чжоу Энь-лай. В ходе «культурной революции» ВСНП, его органы и местные собрания народных представителей перестали функционировать и были заменены так наз. революционными комитетами на местах (до провинции включительно). Председатель КНР Лю Шао-ци в нарушение конституции в октябре 1968 г. на XII пленуме ЦК КПК за несогласие с авантюристическим курсом группы Мао Цзэ-дуна был «исключен из партии и лишен всех постов».

*Коммунистическая партия Китая (КПК)* — основана в 1921 г. В ходе «культурной революции» партийные организации в основном были разгромлены. В соответствии с решениями IX съезда КПК (апрель 1969 г.) в стране развернулось «движение за упорядочение и строительство партии». IX съезд принял новый устав КПК, к-рый провозгласил «идеи Мао Цзэ-дуна теоретической основой партии», «марксизмом-ленинизмом современной эпохи», а также переизбрал Мао Цзэ-дуна председателем ЦК КПК, а Линь Бяо — его заместителем.

Кроме КПК в Китае до «культурной революции» существовало 8 демократических партий и групп, к-рые представляли интересы национальной буржуазии, интеллигенции и других слоев населения, а также действовали такие массовые общественные организации, как *Всекитайская федерация профсоюзов*, *Коммунистический союз молодежи Китая*, *Всекитайская федерация женщин* и др. Все они объединялись в Единый народно-демократический фронт, организационной формой к-рого являлся Народный политический консультативный совет Китая (НПКСК), а постоянным органом — Всекитайский комитет НПКСК (во главе его стоял Чжоу Энь-лай). В ходе «культурной революции» все эти организации прекратили свое существование.

Китай — индустриально-аграрная страна. Обладает крупными месторождениями железной руды, каменного угля, нефти, цветных и редких металлов, золота.

С начала 60-х годов пекинские руководители проводят политику свертывания торговых и экономических связей с СССР и другими социалистическими странами, что направлено прежде всего на подрыв социалистического содружества. Торговлю с СССР Китай сократил с почти 2 млрд. руб. в 1959 г. до 86 млн. руб. в 1968 г. Китайские руководители своей волонтаристской политикой «большого скачка» (1958—59 гг.) нарушили действие закона планомерного и пропорционального развития социалистической экономики. С 1961 г. в Китае не публикуются народнохозяйственные планы и статистические данные об их выполнении. «Культурная революция» нанесла большой урон экономике страны. В 1967 г. промышленное производство сократилось на 20% по сравнению с 1966 г., в 1968 г. оно несколько возросло, но было на 15% ниже уровня 1966 г., а в 1969 г. составило лишь примерно 90% от уровня 1966 г. С.-х. производство в течение ряда лет в основном находится на одном уровне.

В 1969 г. было произведено (оценка): 12—13 млн. *т* стали, 60—65 млрд. *квт.-ч* электроэнергии, 13 млн. *т* цемента; добыто 210—225 млн. *т* угля, 12—13 млн. *т* нефти; собрано 185—190 млн. *т* зерна, 1,6 млн. *т* хлопка. поголовье свиней — 160 млн.

Протяженность железных дорог — 36 тыс. *км*, в т. ч. двухколейных путей — 9,4 тыс. *км*, электрифицировано только 200 *км*. Автогужевые дороги составляют 550 тыс. *км* (1966 г.). Авиапарк гражданской авиации — ок. 500 машин. Тоннаж торгового флота — 772 тыс. *т*.

Удельный вес торговли с социалистическими странами с 70% в 1959 г. упал до 20% в 1967 г. и на этом уровне примерно сохранился в 1968 г., а в 1969 г. уменьшился еще на 4%. Соответственно возрос товарооборот с Японией, ФРГ, Англией, Францией, Канадой, Австралией и другими капиталистическими странами.

«Культурная революция» резко ухудшила материальное положение китайских трудящихся: в 1966 г. была отменена премиальная система, в результате чего заработная плата рабочих и служащих в среднем сократилась на 10%. В Китае продолжает существовать система строгого нормирования в распределении продуктов питания и промышленных товаров среди населения. В годы «культурной революции» в стране увеличилась безработица. Эту проблему, а также решение вопроса продовольственного снабжения городского населения власти пытаются решить путем выселения части городских жителей, и гл. обр. молодежи, в сельские районы. Только за 1968—69 гг. из городов было выселено ок. 20 млн. человек.

## КОРЕЯ

Корея занимает Корейский п-ов и св. 3300 прилегающих к нему островов в центре восточной части азиатского материка. *Территория* — 220 791 кв. км. *Население* — св. 43 млн. чел., преимущественно корейцы.

15. VIII 1945 г. Корея была освобождена Советской Армией от японского колониального господства. Это событие открыло корейскому народу путь к свободе и самостоятельному развитию.

В северной части страны народные массы, взяв власть в свои руки, приступили к строительству основ независимого демократического государства. Однако в Южной Корее американские оккупационные власти, вопреки воле корейского народа и международным решениям, инсценировали сепаратные «выборы» в так наз. «Национальное собрание» Южной Кореи и сформировали 15. VIII 1948 г. реакционное марионеточное «правительство Корейской Республики». Прогрессивные силы Юга и Севера, выступавшие за создание единого демократического корейского государства, провели в августе 1948 г. на территории Южной и Северной Кореи общекорейские выборы в Верховное Народное Собрание (ВНС) Кореи. 1-я сессия ВНС, проходившая в Пхеньяне, провозгласила 9. IX 1948 г. образование Корейской Народно-Демократической Республики (КНДР).

25. VI 1950 г. южнокорейская клика, поощряемая и поддерживаемая американскими империалистами, развязала агрессивную войну против КНДР, надеясь силой оружия ликвидировать революционные завоевания корейского народа. В ходе трехлетней ожесточенной войны трудящиеся КНДР отстаивали свободу и независимость своей родины и вынудили агрессоров заключить 27. VII 1953 г. соглашение о перемирии в Корею.

Трудящиеся КНДР строят социализм в сложных условиях раскола страны и непрекращающихся провокаций против республики со стороны американских империалистов, оккупирующих Южную Корею. Правительство КНДР неустанно борется за вывод американских и всех других иностранных войск из Южной Кореи и объединение страны на мирных демократических началах силами самого корейского народа, без вмешательства извне. Южнокорейские марионетки, опирающиеся на американские штыки, отвергают все предложения правительства КНДР, направленные на восстановление национального единства, ведут против республики пропаганду ненависти и вражды.

**КОРЕЙСКАЯ НАРОДНО-ДЕМОКРАТИЧЕСКАЯ РЕСПУБЛИКА, (КНДР)** — государство в северной части Корейского п-ова. *Территория* 121 193 кв. км, *население* — ок. 12,5 млн. чел. (1965 г.); в основном корейцы, проживает несколько тысяч китайцев. *Столица* — Пхеньян (1 млн. жит. в 1969 г.). Крупные города — Хамхын, Чхончжин, Вонсан.

В 1945—48 гг. в северной части Кореи были осуществлены глубокие антиимпериалистические и антифеодальные демократические преобразования (земельная реформа, национализация промышленности, транспорта, связи, банков, внешней торговли, введение 8-часового рабочего дня, провозглашение равноправия женщин, демократизация образования и т. д.) и восстановлен производственный потенциал, разрушенный японцами накануне капитуляции. Страна вступила в период постепенного перехода к социализму, прерванный, однако, войной 1950—53 гг. В послевоенный период трудящиеся КНДР, мобилизовав внутренние ресурсы и рационально используя помощь социалистических стран, выполнили 3-летний план восстановления и развития народного хозяйства 1954—56 гг. и раньше срока осуществили 5-летний план развития народного хозяйства на 1957—61 гг. В результате этого в стране были заложены основы индустриализации и выросло с.-х. производство. 1958 год ознаменовался завершением социалистического преобразования производственных отношений в городе и деревне.

IV съезд Трудовой партии Кореи (ТПК), состоявшийся в сентябре 1961 г., утвердил контрольные цифры 7-летнего плана развития народного хозяйства на 1961—67 гг. В связи с обострением обстановки на Корейском п-ове партийная конференция ТПК (октябрь 1966 г.) призвала необходимым осуществить дополнительные мероприятия по укреплению обороноспособности страны. С учетом этого темпы и пропорции развития народного хозяйства были пересмотрены и выполнение основных заданий семилетки перенесено с 1967 г. на 1970 г.

КНДР прилагает активные усилия для расширения своих международных связей. На 1 сентября 1970 г. КНДР имела дипломатические отношения с 36 и консульские отношения с 5 государствами. Центральное место во внешнеполитической деятельности правительства КНДР занимают вопросы развития и укрепления отношений дружбы и сотрудничества с социалистическими странами.

КНДР — социалистическое государство. Высший орган государственной власти — Верховное народное собрание (ВНС), избираемое на 4 года. Председатель Президиума ВНС — Цой Ен Ген. Высший исполнительный орган — Кабинет министров, его председатель — Ким Ир Сен.

Руководящая сила корейского народа — *Трудовая партия Кореи (ТПК)*, создана 10.X 1945 г. Генеральный секретарь ЦК ТПК — Ким Ир Сен. Органы ЦК ТПК — ежедневная газета «Нодон синмун», ежемесячный теоретический журнал «Кынночжа».

ТПК — ведущая сила в *Едином демократическом отечественном фронте*, в к-рый также входят *Демократическая партия Северной Кореи*, партия *Чендогё Ченудан* и массовые общественные организации: *Объединенные профсоюзы Кореи*, *Союз трудящихся сельского хозяйства*



*Кореи, Союз демократических женщин Кореи и Союз социалистической трудовой молодежи Кореи.*

КНДР — индустриально-аграрная страна. Доля промышленности в общем объеме валовой продукции народного хозяйства составляет 78% (1965 г.). Объем промышленного производства страны увеличился по сравнению с 1948 г. более чем в 20 раз. КНДР располагает значительными природными ресурсами. По запасам и добыче золота, вольфрама, молибдена, графита, магнетита, известняка, слюды, барита и плавленого шпата она входит в первую десятку стран мира. Имеются также богатые месторождения железной руды, угля, цинка и т. д.

Большие плодотворные результаты приносит КНДР экономическое и научно-техническое сотрудничество с СССР и другими социалистическими странами. В результате заключенных в 1966—1970 гг. соглашений Советский Союз оказывает КНДР содействие в расширении производственных мощностей в электроэнергетике, металлургии, нефтепереработке, химической, угольной, электротехнической и других отраслях промышленности, в модернизации ж.-д. транспорта, в проведении геологоразведочных работ, в подготовке инженерно-технических и научных кадров. Успешно развивается советско-корейское сотрудничество в области лесной промышленности, рыболовства и морского транспорта.

В КНДР получили развитие машиностроение и металлообработка, черная и цветная металлургия, электроэнергетика, горнорудная и угольная промышленность, производство цемента, минеральных удобрений, текстильная и пищевая промышленность. За годы народной власти созданы новые отрасли: станкостроение, инструментальная и электротехническая промышленность, прокат черных и цветных металлов, производство железобетонных конструкций, тракторо- и автомобильное производство, производство химических волокон и др.

Основа с.-х. производства — орошаемое земледелие. Главная с.-х. культура — рис (под затопляемыми рисовыми полями занято св. 1/3 пахотных площадей). Выращиваются кукуруза, соевые бобы, ячмень, пшеница, картофель. В последние годы быстро развиваются садоводство, животноводство и овощеводство.

Из года в год повышается агротехнический уровень сельского хозяйства. На полях работают десятки тысяч тракторов, несколько тысяч грузовиков, много прицепной сельхозтехники. 91,2% крестьянских дворов имеют электричество.

Ведущее место занимает ж.-д. транспорт (св. 90% всех грузоперевозок). Электрифицировано свыше 25% железных дорог, в том числе основные ж.-д. магистрали — Пхеньян — Синыйчжу (224 км) и Пхеньян — Чхонжин (700 км).

С 1. IX 1970 г. среднемесячная зарплата рабочих и служащих в республике повышена в среднем на 31,5%.

В КНДР св. 9 тыс. школ и других учебных заведений, в т. ч. 110 вузов, в к-рых обучается ок. 3 млн. учащихся и студентов. С 1967 г. в стране введено всеобщее обязательное 9-летнее техническое обучение.

В городах и сельской местности создана сеть больниц и амбулаторий. На 10 тыс. жит. приходится по 26,2 врача и фельдшера (против 1,1 в 1946 г.).

**ЮЖНАЯ КОРЕЯ** — расположена к югу от военно-демаркационной линии (в районе 38-й параллели). *Территория* — 99 598 кв. км. *Население* — св. 31 млн. чел. (1969 г.). *Крупные города*: Сеул (4,7 млн. жит., на конец 1969 г.) и Пусан (св. 1,6 млн., на конец 1969 г.).

С момента оккупации Южной Кореи в 1945 г. США отводят ей роль одного из форпостов своей агрессивной политики на Дальнем Востоке. В 1948 г. правящие круги США поставили у власти антинародный марионеточный режим Ли Сын Мана. В августе 1953 г. США подписали с кликой Ли Сын Мана так наз. «американо-южнокорейский договор о совместной обороне», «узаконивший» бессрочную оккупацию Южной Кореи американскими войсками. На южнокорейской земле находится 53-тысячная американская армия, вооруженная тактическим ядерным оружием, размещаются многочисленные военные базы США.

В апреле 1960 г. народное восстание свергло лисынмановский режим. На его место пришло марионеточное правительство Чан Мёна, к-рое, однако, оказалось не в состоянии справиться с нараставшим демократическим движением. В мае 1961 г. военщина во главе с Пак Чжон Хи совершила переворот и установила открытую военную диктатуру. В целях ослабления недовольства населения и возмущения мировой общественности клика Пак Чжон Хи пошла на внешнюю демократизацию режима, провозгласив в марте 1962 г. «возвращение к гражданскому правлению». Дважды (в 1963 и 1967 гг.) в Южной Корее разыгрывался фарс «президентских выборов».

Сеульская клика проводит политику террора против прогрессивных элементов, разжигает антикоммунистическую истерию. Ускоренными темпами осуществляется милитаризация страны (с помощью США модернизируется 700-тысячная армия, строятся военные порты, аэродромы и т. п.).

Клика Пак Чжон Хи усердно выполняет роль пешки Вашингтона, помогая ему маскировать свою агрессивную политику в Азии. В июне 1965 г. марионеточный режим заключил так наз. «договор о нормализации межгосударственных отношений» с Японией, к-рый открыл двери для экспансии японских монополий. В октябре 1965 г. режим Пак Чжон Хи направил в Южный Вьетнам 50-тысячный корпус наемников для участия в подавлении национально-освободительного движения.

В июне 1966 г. Сеул взял на себя инициативу в создании антикоммунистического блока — «Азиатско-тихоокеанского совета» (АЗПАК), главную роль в котором играет Япония. Режим Пак Чжон Хи одобрил сделку правящих кругов США и Японии (ноябрь 1969 г.), в соответствии с которой Япония, в частности, взяла на себя обязательство осуществлять «в случае надобности» военно-политическое вмешательство на Корейском полуострове.

Правящая партия — *Демократическая республиканская партия (ДРП)*, основана в 1962 г. Лидер партии — Пак Чжон Хи. Легальная оппозиционная партия — *Новая демократическая партия (НДП)*. Действует желтое профобъединение — *Федерация корейских профсоюзов*. Патриоты-революционеры вынуждены вести работу в глубоком подполье.

Основа экономики — сельское хозяйство (в нем занято ок. 60% населения). Природные ресурсы ограничены. Ключевые позиции в экономике занимает капитал США, в последние годы идет проникновение монополий Японии, ФРГ, Англии, Франции и других капиталистических стран.

Преобладает мелкое землевладение (в среднем по 0,9 га на крестьянский двор). Главная культура — рис (сбор в 1969 г. — 4,1 млн. т). Выращиваются пшеница, ячмень, картофель, бобы, просо, гречиха. Пахотные земли истощены и дают урожаи ниже средних мировых. В прошлом житница страны, Южная Корея ныне ежегодно ввозит продовольственное зерно.

С помощью иностранных, гл. обр. американских и японских, займов созданы либо наращены мощности по нефтепереработке (275 тыс. баррелей в день), выработке электроэнергии (св. 1,6 млн. кВт), производству цемента (5 млн. т в год), химических удобрений, синтетических волокон, сборке легковых автомашин, в электротехнической, текстильной и некоторых других отраслях промышленности. Большинство промышленных предприятий работает на импортируемом сырье. Внешний долг Южной Кореи (на май 1970 г.) составил 2,6 млрд. ам. долл.

По подсчетам западных экономистов, уровень безработицы в Южной Корее один из самых высоких в мире. Распространены туберкулез и другие тяжелые заболевания. Миллионы трудящихся не имеют жилищ.

## КУВЕЙТ

Государство на Ближнем Востоке у северо-западных берегов Персидского залива. *Территория* — 15 тыс. кв. км. *Население* — 467,3 тыс. чел. (1965 г.), преимущественно арабы, в т. ч. выходцы из других арабских стран. *Столица* — Эль-Кувейт, важный порт бассейна Персидского залива (ок. 250 тыс. чел.). Гос. язык — арабский, религия — ислам.

С 1871 г. Кувейт входил в состав владений Турции. Длительное время Кувейт служил объектом империалистической борьбы за установление контроля над ним. В 1899 г. шейх Мубарак подписал с Великобританией договор, к-рый, по существу, устанавливал протекторат Англии над Кувейтом. Подъем национально-освободительного движения в арабских странах после второй мировой войны привел к росту национального самосознания и в Кувейте. В июне 1961 г. Великобритания была вынуждена отменить договор о протекторате и предоставить Кувейту независимость. До сентября 1961 г. под предлогом защиты суверенитета Кувейта от «внешней агрессии» вооруженные силы Великобритании находились на территории Кувейта.

Согласно конституции 1962 г. Кувейт — «наследственный эмират». С ноября 1965 г. эмиром Кувейта является шейх Сабах ас-Салем ас-Сабах, одновременно занимающий пост главнокомандующего вооруженными силами. Законодательная власть принадлежит эмиру и Национальной ассамблее — выборному однопалатному парламенту. Исполнительную власть осуществляет эмир шейх Сабах ас-Салем ас-Сабах, возглавляющий Совет министров.

Правительство Кувейта стоит на позициях позитивного нейтралитета, неучастия в военно-политических группировках и блоках, поддерживает идею мирного сосуществования. Кувейт входит в Лигу арабских государств.

Основа экономики — добыча нефти (131,3 млн. *т* в 1968 г.), по разведанным запасам к-рой Кувейт занимает 1-е место в капиталистическом мире (ок. 10 млрд. *т*, или 17,2% мировых запасов). Разведка и добыча нефти, равно как и ее транспортировка и реализация на внешних рынках, осуществляются иностранными компаниями, крупнейшая из них — англо-американская «Кувейт ойл компани». В 1960 г. создана Кувейтская национальная нефтяная компания, 60% акций к-рой принадлежит правительству. В 1968/69 финансовом году поступления от нефти составили 238,2 млн. кувейт. динаров при общих поступлениях в бюджет страны 258,7 млн. кувейт. динаров. Другие отрасли промышленности развиты слабо. Наиболее крупные заводы: кирпичный, по производству асбестоцементных труб, водоопреснительный и др.

Земледелие развито слабо. Основная масса продовольственных товаров ввозится. В сельском хозяйстве преобладает скотоводство, однако и оно обеспечивает лишь небольшую часть потребностей страны в мясе. Разводят мелкий рогатый скот и верблюдов.

Правительство разработало проект первого 5-летнего плана экономического и социального развития страны на 1967—72 гг. Объем расходов по этому плану определен в 912 млн. кувейт. динаров.

Большое развитие получил автомобильный транспорт. Насчитывается св. 100 тыс. автомашин. Шоссе́йные дороги связывают столицу

с портом Мена-аль-Ахмади, Ахмади, Бурганом и Басрой. Основные морские порты — Эль-Кувейт и Мена-аль-Ахмади (принимает крупнейшие танкеры мира). Частный танкерный флот («Кувейт ойл танкер компани») имеет тоннаж в 161 тыс. т дедвейт. Воздушное сообщение, в т. ч. с внешним миром, осуществляется самолетами компании «Кувейт эйрвейз».

Кувейт ввозит машины и транспортное оборудование, промышленные товары, а также пищевые продукты и скот. Кувейт занимает одно из первых мест в мире по ввозу товаров на душу населения. Главная статья экспорта — нефть и нефтепродукты. Основные страны-контрагенты во внешней торговле: Англия, США, Япония.

## ЛАОС

### (Королевство Лаос)

Государство в центральной части п-ова Индокитай. *Территория* — 237 тыс. кв. км. *Население* — 3 млн. чел. (1969 г.); лао (более 70%), кха, мео и др. *Столица* — Вьентьян (140 тыс. жит.), королевская резиденция — Луанг-Прабанг (20 тыс.). Официальный язык — лаосский. Гос. религия — буддизм.

В 1893 г. Лаос был захвачен Францией, объявившей его своим протекторатом. Во время второй мировой войны страну оккупировала Япония. 12.X 1945 г. в результате народного восстания Лаос был провозглашен независимым государством Патет-Лао (страна Лао). В начале 1946 г. французские войска вновь заняли Лаос. Борьба лаотянцев привела к созданию в августе 1950 г. правительства национального сопротивления во главе с принцем Суфанувонгом. В октябре 1953 г. Франция объявила Лаос независимым государством, однако лишь по Женевским соглашениям 1954 г. его независимость получила международное признание, и Франция вывела с территории Лаоса свои войска.

После гос. переворота 9.VIII 1960 г. правые силы страны при прямой поддержке США развязали в Лаосе гражданскую войну. В мае 1961 г. военные действия были прекращены, и в Женеве открылось международное совещание по Лаосу. Участники совещания подписали 23.VII 1962 г. Декларацию и Протокол к декларации о нейтралитете Лаоса. В июне 1962 г. было сформировано коалиционное правительство национального единства во главе с Суванна Фумой (из представителей патриотических сил, нейтралистов и правых). Однако деятельность США и их сторонников привела к тому, что в апреле 1963 г. под угрозой физической расправы представители патриотических сил были вынуждены покинуть Вьентьян. Правая группировка спровоцировала возобновление в стране военных действий.

Ныне Лаос практически разделен на две зоны: районы, находящиеся под контролем патриотических сил, и районы, контролируемые правой группировкой и сторонниками Суванна Фумы. С середины 1964 г. американская авиация подвергает массированным бомбардировкам районы, контролируемые патриотическими силами. Грубо нарушая Женевские соглашения, США содержат в Лаосе своих военнослужащих, строят военные базы, аэродромы, финансируют диверсионно-террористические банды. Действия США в Лаосе приобрели характер «особой войны».

Лаос — конституционная монархия. Глава государства — король (с октября 1959 г. — Шри Саванг Ваттхана). Высший законодательный орган — Национальное собрание, избираемое на 5 лет. Королевский совет — консультативный орган при короле, призванный также осуществлять посреднические функции между исполнительной и законодательной властью. Исполнительный орган — Совет министров во главе с премьер-министром. 1. I 1967 г. в зоне, контролируемой правой группировкой и сторонниками Суванна Фумы, несмотря на возражения патриотических сил страны, были проведены выборы в Национальное собрание. Патриотические силы бойкотировали выборы и не признают созданного в результате этих выборов Национального собрания.

Руководящая политическая организация в районах, находящихся под контролем патриотических сил, — *Нео Лао Хак Сат (Патриотический фронт Лаоса)*. Создан в январе 1956 г. Объединяет ряд демократических организаций, выражает интересы трудящихся. Борется за мирный, нейтральный, независимый, демократический и единый Лаос. Председатель ЦК Нео Лао Хак Сат — принц Суфанувонг. С Нео Лао Хак Сат сотрудничает *Объединенный комитет лаосских патриотических нейтралистских сил*, порвавший в 1963 г. с Суванна Фумой.

В зоне, контролируемой правой группировкой и сторонниками Суванна Фумы, насчитывается несколько политических группировок и групп. *Группа Суванна Фумы* объединяет его сторонников из среды политических деятелей, военных, чиновников и интеллигенции, стремящихся к лидерству в рамках всей страны и проявляющих готовность блокироваться с другими группами. *Группа Сананиконов* — наиболее экстремистская, проамериканская группировка. *Луанг-прангская группа* представляет интересы королевской династии и ее окружения. *Группировка южан* выражает интересы аристократии южных провинций Лаоса.

Лаос — отсталая аграрная страна с наличием элементов натурального хозяйства. В сельском хозяйстве занято св. 90% самостоятельного населения. Недра страны богаты такими полезными ископаемыми, как олово, медь, цинк, свинец, бокситы, железо и т. д. В лесах растут ценные породы деревьев (тик, хинное и др.).

Господствуют феодальные и дофеодальные формы землевладения.

Основная с.-х. культура — рис (ок. 850 тыс. га, сбор в 1968/69 г. — 570 тыс. т). Риса не хватает, ежегодно ввозится 50—70 тыс. т. Выращиваются кукуруза (18 тыс. т), табак (3,8 тыс. т), хлопок (3 тыс. т), кофе (3,5 тыс. т), опиумный мак. В 1968 г. заготовлено 65 тыс. куб. м древесины. Добываются бензойная смола (до 15 т в год), сырой древесный лак (до 170 т в год). Развито скотоводство.

Современный фабрично-заводской промышленности нет. Преобладает кустарное производство. Имеются небольшие рудники по добыче олова, принадлежащие смешанной франко-лаосской компании (в 1968 г. получено 1173 т оловянного концентрата), табачная и спичечная фабрики и другие мелкие предприятия, в основном принадлежащие китайскому капиталу — как местному, так и иностранному (из Гонконга и Бангкока).

Дорог с твердым покрытием — ок. 3,5 тыс. км, из них лишь 1 тыс. км может быть использована круглый год.

Торгует Лаос (через Вьентьян) со странами Юго-Восточной Азии, США, Францией и Японией. Дефицит торгового баланса (в 1968 г. импорт составил 12 878 млн. кип, экспорт — 1448 млн. кип) покрывается за счет иностранной «помощи» (США, Франция, Англия, Япония, Австралия и др.). В 1968/69 финансовом году США предоставили правительству Суванна Фумы экономической и финансовой «помощи» на 52,8 млн. долл., а ежегодная военная «помощь» США составляет 55—60 млн. долл.

В районах, находящихся под контролем патриотических сил, в соответствии с трехлетним планом (1968—70 гг.), расширяются посевные площади под рисом, восстанавливаются ремесленные промыслы, растет торговая сеть, ликвидируется безграмотность (в 1969 г. обучалось ок. 61 тыс. взрослых и ок. 42 тыс. детей), улучшается медобслуживание (в 1969 г. работали 12 провинциальных и 31 уездная больницы).

## ЛИВАН

### (Ливанская Республика)

Государство на восточном побережье Средиземного моря. *Территория* — 10,4 тыс. кв. км. *Население* — 2,7 млн. чел. (оценка на начало 1969 г.), ок. 90% — арабы, остальные — армяне, курды, черкесы, иранцы, туркмены. Ок. 1,2 млн. ливанцев проживает за границей, в основном в странах Латинской Америки и Африки. *Столица* — Бейрут (900 тыс. жит.). Крупные города: Триполи, Сайда, Захла. Гос. язык — арабский. Примерно половина населения исповедует христианскую религию, другая половина — ислам.

Ливан до первой мировой войны находился под турецким господством. В 1920 г. в соответствии с решениями конференции в Сан-Ремо Франция получила мандат на Ливан. В результате борьбы за национальное освобождение Ливан добился в 1943 г. независимости. Однако на ливанской территории продолжала оставаться часть английских и французских войск. В 1946 г. последний иностранный солдат покинул страну.

Американские империалисты, опираясь на реакционные круги внутри страны, в 1958 г. предприняли интервенцию против Ливана. Решительная поддержка ливанского народа Советским Союзом и другими миролюбивыми странами вынудила США вывести свои войска из Ливана.

В начале 1969 г. в стране возник серьезный политический кризис, вызванный обострившимися взаимоотношениями ливанских властей с палестинскими партизанами, имеющими свои базы на территории Ливана. Вооруженные столкновения (август — октябрь 1969 г.) между подразделениями ливанской армии и партизанами привели к резкому осложнению как внутренней обстановки в стране, так и ее внешнеполитического положения. Обострение взаимоотношений между палестинскими партизанами и ливанскими властями провоцировалось прозападно настроенными реакционными ливанскими кругами, ориентирующимися прежде всего на США. 13.X 1969 г. США заявили о своей готовности дать «гарантии безопасности и территориальной целостности Ливана», что создало угрозу открытого вмешательства США во внутренние дела Ливана. Серьезным предупреждением против намерений империалистических сил явилось заявление ТАСС от 25.X 1969 г. В результате имевших место переговоров между представителями ливанских властей и палестинскими партизанами 3.XI 1969 г. было достигнуто соглашение о прекращении вооруженных действий между ливанской армией и палестинскими партизанами.

Официально внешнеполитическим курсом Ливана является политика неприсоединения. Он не примыкает ни к каким военным блокам, на его территории нет иностранных военных баз. Ливан выступает за урегулирование ближневосточного кризиса на основе резолюции Совета Безопасности от 22.XI 1967 г.

Ливан — парламентарная республика. Глава государства — президент (С. Франжье, с 1970 г.). Депутаты однопалатного парламента — высшего законодательного органа — избираются по принципу представительства от религиозных общин. Исполнительную власть осуществляет правительство. Премьер-министр — Саиб Салам. По установившейся традиции президентом республики может быть маронит (христианин), премьер-министром — мусульманин-суннит, председателем палаты депутатов — мусульманин-шиит.



В стране более полутора десятков различных политических партий и организаций. За исключением *Ливанской коммунистической партии* (с 1947 г. до августа 1970 г. находилась на нелегальном положении), генеральный секретарь ЦК — Никола Шауи) все партии в основном выражают интересы правящих классов, средней и мелкой буржуазии. Наиболее влиятельные партии: *Прогрессивно-социалистическая партия* — создана в 1949 г. (лидер — Камаль Джумблат); «*Катаиб*» — основана в 1936 г.; *Национальный блок* — создана в 1935 г.; *Национально-либеральная* и др.

Свыше 120 профсоюзов объединены в 9 федераций.

Ливан — аграрная страна. В системе землепользования сохраняются пережитки феодализма. Из 280 тыс. га возделываемых земель примерно 50% находится в руках 300 крупных землевладельцев, 15% — во владении мелких и средних помещиков и зажиточных крестьян. В отличие от других арабских стран, в Ливане сохраняется крупное монастырское и церковное землевладение (ок. 25% обрабатываемых земель). 75% сельского населения не имеет земли и арендует ее у крупных землевладельцев. Ливан не обеспечивает свои потребности в продовольственных товарах и продуктах животноводства. Продукция зерновых обеспечивает ок. 25% потребности страны. Так, в 1967 г. Ливан импортировал 264 тыс. т зерна, что почти в 4 раза больше, чем было собрано зерна в стране. Поголовье крупного и мелкого рогатого скота в 1964 г. составило немногим более 750 тыс. голов. Потребности в мясе удовлетворяются путем импорта скота из Сирии и Иордании. Развито производство цитрусовых. В 1967 г. под ними было занято ок. 12 тыс. га земли, а сбор составил 252 тыс. т (апельсины — 160 тыс. т, мандарины — 22 тыс. т, лимоны — 70 тыс. т). В 1967 г. собрано 180 тыс. т яблок, 2,5 тыс. т бананов, 50 тыс. т оливок, 100 тыс. т винограда и т. д. Свыше половины производства этих фруктов экспортируется в арабские и социалистические страны.

Основные отрасли промышленности — пищевая, текстильная, табачная и кожевенная; имеются крупные цементные и нефтеперерабатывающие заводы. Развито кустарное производство. Путем выкупа государством ряда предприятий, ранее принадлежавших иностранным, гл. обр. французским, компаниям, в Ливане заложены основы гос. сектора, к-рый начинает играть заметную роль в экономической жизни страны. Собственностью государства стали железная дорога, компании по снабжению населения электричеством и водой, частично Бейрутский морской порт, Бейрутский международный аэропорт и др. Национальному частному капиталу принадлежат в значительной степени банковские, торговые и страховые компании, а также текстильная, пищевая, кожевенная промышленность, предприятия стройматериалов, химической и деревообрабатывающей промышленности, все электростанции и

гидросооружения. Вместе с тем в экономике Ливана важное место занимает иностранный капитал. Десятки торговых фирм, банков, страховых компаний принадлежат монополиям западных держав, а также капиталистам Кувейта и Саудовской Аравии.

Имеются крупные морские (Бейрут, Триполи, Сайда) и воздушный (Халде) порты. Протяженность шоссейных дорог 5 тыс. км, железных — 408 км. Автопарк — 140 тыс. машин, гл. обр. легковые.

Развит иностранный туризм, к-рый дает ок. 20% национального дохода.

Внешняя торговля — важная отрасль экономики страны. Половина его внешнеторгового оборота приходится на западноевропейские страны, на арабские государства — 25%, США — 12%, социалистические страны — 8% и на страны Африки — 5%. Более 80% внешнеторгового оборота Ливана приходится на импорт.

Трудящиеся Ливана ведут борьбу за улучшение своего экономического положения, в частности за повышение заработной платы, к-рая постоянно отстает от роста цен на предметы первой необходимости.

## МАЛАЙЗИЯ

### (Федерация Малайзия)

Государство в Юго-Восточной Азии, занимает южную часть п-ова Малакка и часть территории на севере о-ва Калимантан (Борнео) — Саравак и Сабах. *Территория* — 333 тыс. кв. км. *Население* — 10,1 млн. чел. (1967 г.); ок. 50% — малайцы, 37% — китайцы, 11% — индийцы и пакистанцы. *Столица* — Куала-Лумпур (ок. 0,5 млн. жит.). Гос. язык — малайский. Гос. религия — ислам.

В доколониальный период на территории современной Малайзии существовало несколько султанатов. В начале XVI в. п-ов Малакка захватили португальцы, в 1641 г. власть над ним перешла к голландцам. Английская колонизация Малайи продолжалась с конца XVIII до начала XX в. Английское господство вызывало растущее сопротивление малайского народа. Большую роль в разрывании освободительной борьбы в стране сыграло создание в 1930 г. Коммунистической партии Малайи (КПМ).

Во время второй мировой войны Малайю, Сабах и Саравак оккупировала Япония. Сопротивление новым захватчикам организовала компартия, под руководством к-рой была создана антияпонская армия. После капитуляции Японии английские войска возвратились в Малайю, Сабах и Саравак. Компартия вместе с другими прогрессивными организациями выступила за продолжение освободительной борьбы. В 1947 г.

в стране был создан Объединенный народный фронт, руководящая роль в к-ром принадлежала КПМ. В 1948 г. английские колониальные власти, объявив в стране чрезвычайное положение, попытались разгромить компартию и примыкавшие к ней патриотические организации. КПМ была вынуждена перейти на нелегальное положение. Многие коммунисты ушли в джунгли и развернули вооруженную борьбу против английских колонизаторов.

В условиях обострения в течение многих лет внутривосточного положения в стране англичанам пришлось вступить в переговоры с представителями малайских буржуазных партий и пойти на предоставление Малайе государственной независимости, официальное провозглашение к-рой состоялось в августе 1957 г. Новое государство — Малайская федерация стала членом Содружества наций. 16 сентября 1963 г. в состав Малайской федерации вошли Сабах, Саравак и Сингапур. В связи с этим Малайская федерация была переименована в Федерацию Малайзия. 9 августа 1965 г. Сингапур вышел из состава федерации, став независимой республикой. Образование Малайзии вызвало недовольство соседних стран — Филиппин и особенно Индонезии, к-рая в сентябре 1963 г. провозгласила политику «конфронтации Малайзии», продолжавшуюся до 1966 г. В 1963 г. Малайзия была принята в члены ООН.

В мае 1969 г. в Малайзии состоялись всеобщие выборы, в ходе к-рых произошли крупнейшие в истории страны расовые столкновения между малайским и китайским населением. В связи с этим в стране было введено чрезвычайное положение и создан Национальный совет действия, в руках к-рого фактически сосредоточена вся полнота власти.

Во внешней политике правительство Малайзии провозглашает принцип неприсоединения, уважения суверенитета и невмешательства во внутренние дела других стран. Особое значение оно придает укреплению отношений Малайзии с соседними азиатскими государствами, а также с Австралией и Новой Зеландией. В последние годы правительство Малайзии изменило свой курс в отношении социалистических стран и установило дипломатические отношения с СССР (апрель 1967 г.) и рядом других социалистических государств. Между Малайзией и социалистическими странами успешно развиваются торговые связи.

Малайзия является членом Ассоциации стран Юго-Восточной Азии (АСЕАН) и Азиатско-Тихоокеанского совета (АЗПАК).

Глава государства — верховный правитель, избираемый на 5 лет из числа султанов 9 штатов (всего в федерации 13 штатов). С сентября 1970 г. им является султан штата Кедах — Абдул Халим Муадзам Шах. Верховный правитель назначает премьер-министра и членов кабинета, ответственных перед парламентом — высшим законодательным органом. Премьер-министр, министр иностранных дел и обороны — Абдул Разак (с сентября 1970 г.).

*Союзная партия* — правящая партия, основана в 1952 г. Представляет собой коалицию трех партий: *Объединенной малайской национальной организации* (создана в 1946 г., лидер — Тунку Абдул Рахман), *Китайской ассоциации* и *Индийского конгресса*. Оппозиционные партии: *Панмалайская исламская партия*, *Народно-прогрессивная партия*, *Партия демократического действия*, *Народная партия*, *Рабочая партия Малайи*, *Народное движение Малайзии*.

*Коммунистическая партия Малайи* с 1948 г. находится на нелегальном положении.

*Малайзийский конгресс профсоюзов* — основан в 1949 г. *Малайзийский молодежный совет* объединяет 28 молодежных организаций.

Малайзия — аграрная страна с высокоразвитым производством каучука и олова (40% мирового производства). На каучук и олово приходится 48% валового национального продукта. 60% производства каучука и 40% олова контролируется английскими компаниями. На март 1969 г. общее число английских капиталовложений в Малайзии и Сингапуре составляло 700 млн. ф. ст. Производство оловянных концентратов в 1968 г. — 75,07 тыс. т, лесоматериалов — 10,7 млн. т.

В сельском хозяйстве занято 60% населения. Обрабатываемая площадь — св. 2,5 млн. га (1965 г.), из к-рых 1,8 млн. га находится под каучуковыми плантациями. Сбор каучука в 1969 г. — 1258 тыс. т, риса — 1,6 млн. т, производство пальмового масла — 340 тыс. т.

Длина железных дорог — 2350 км (1967 г.), шоссейных — 18,8 тыс. км (1966 г.). Развита авиатранспорт. В 1970 г. установлено прямое воздушное сообщение между Москвой и Куала-Лумпуром.

Основные торговые партнеры: Сингапур, Япония, США, Англия. В 1969 г. экспорт составил 5,7 млрд. мал. долл., импорт — 2,8 млрд. 70% экспорта приходится на каучук и олово. Ок. 50% импорта составляют продовольственные товары.

Зависимость экономики страны от внешнего рынка является причиной неустойчивости положения трудящихся. На основе принятой в экспортных отраслях хозяйства системы соответствия зарплаты уровню цен на малайское сырье проводятся частые снижения оплаты труда рабочих.

## МАЛЬДИВСКАЯ РЕСПУБЛИКА

Государство, расположенное на архипелаге того же названия в северо-западной части Индийского океана (в 700 км к юго-западу от о-ва Цейлон). В состав архипелага входит св. 2 тыс. островов, из них заселены — ок. 300. Территория — 300 кв. км. Население — 106 тыс.

чел. (индийцы, сингалы, арабы, малайцы). *Столица* — Мале (12 тыс.). Официальный язык — мальдивский. Господствующая религия — ислам.

С 1887 г. Мальдивские о-ва находились под протекторатом Великобритании. 26 июля 1965 г. между правительством Мальдивских о-вов и Великобританией в г. Коломбо было подписано соглашение о предоставлении мальдивскому народу политической независимости. Однако Великобритания выговорила себе право на «неограниченное и полное» использование о-ва Ган и части о-ва Хиттаду в атолле Адду в течение 30 лет для нужд «обороны» стран Содружества наций. 21. IX 1965 г. Мальдивские о-ва были приняты в члены ООН. В 1966 г. они установили дипломатические отношения с Советским Союзом.

11. XI 1968 г. Мальдивы были провозглашены республикой. Глава государства — президент (Ибрагим Насир), к-рый одновременно является премьер-министром. Законодательная власть осуществляется Народным меджлисом (парламентом).

Промышленных предприятий на островах нет. Основу хозяйства составляют рыболовство и обработка продуктов кокосовой пальмы. Сушеная мальдивская рыба экспортируется на Цейлон (95% всего экспорта), к-рый в свою очередь поставляет Мальдивской республике продовольствие, пряности, ткани, металлоизделия.

Основные средства передвижения и перевозок — велосипеды и парусные лодки. Уровень жизни населения — низкий.

## МОНГОЛИЯ

### (Монгольская Народная Республика, МНР)

Государство в центре Азии. *Территория* — 1565 тыс. кв. км. *Население* — 1191,7 тыс. чел. (1968 г.); халма-монголы — 76,2%, казахи — 4,7; дюрбеы — 3,1; буряты — 2,8; представители других национальностей — 13,2% (по переписи 1963 г.). *Столица* — Улан-Батор (261,9 тыс. жит., 1968 г.). Крупные города: Дархан (16 тыс. жит.), Сухэ-Батор (12 тыс.), Цэцэрлэг, Чойбалсан.

По уровню экономического и культурного развития дореволюционная Монголия была одной из самых отсталых стран мира. Практически единственной формой материального производства являлось примитивное кочевое скотоводство.

Великая Октябрьская социалистическая революция 1917 г. в России оказала решающее влияние на движение монгольского аратства (крестьянства) за национальное и социальное освобождение, открыла реальную перспективу для его успешного развития. Антифеодальную и антиимпериалистическую революцию народных масс возглавила Мон-

гольская народно-революционная партия (МНРП). Созданная по решению I съезда партии (март 1921 г.), Народная армия под командованием Д. Сухэ-Батора разгромила оккупировавшие Монголию войска китайских милитаристов. Затем она совместно с частями Красной Армии, пришедшими на помощь по просьбе Временного народного правительства Монголии, уничтожила орудовавшие на территории страны банды русских белогвардейцев. 11. VII 1921 г. в Урге (ныне Улан-Батор) была провозглашена власть Народного правительства. 26 ноября 1924 г. Монголия была объявлена народной республикой.

После победы народной революции генеральной линией МНРП и всего монгольского народа стала борьба за обеспечение перехода от феодализма к социализму по некапиталистическому пути при опоре на помощь Советского Союза. На первом, демократическом этапе этого переходного периода (1921—1940 гг.) монгольский народ, преодолевая ожесточенное сопротивление внутренней реакции и отражая происки империалистических агрессоров, успешно решил задачи ликвидации остатков феодального строя и феодалов как класса, осуществил демократизацию всех сфер общественной жизни и приступил к созданию основ социалистической экономики. На этом этапе были созданы первые промышленные предприятия, началось производственное кооперирование единоличных аратских хозяйств, народное государство овладело всеми командными высотами в экономике, в стране широко развернулась культурная революция.

На втором, непосредственно социалистическом этапе переходного периода решались задачи дальнейшего развития производительных сил и ликвидации многоукладности экономики МНР, превращения всего народного хозяйства в единую социалистическую хозяйственную систему. Задачи этого этапа развития страны были полностью решены к началу 1960 г., когда завершился процесс добровольного кооперирования единоличных аратских хозяйств и в масштабах всей монгольской экономики стали действовать лишь социалистические производственные отношения. Так, впервые на примере развития суверенного государства была продемонстрирована правильность ленинской идеи о возможности некапиталистического развития ранее отсталой страны к социализму. Ныне МНР решает задачу завершения строительства материально-технической базы социализма.

За годы народной власти Монголия, опираясь на интернациональную помощь Советского Союза, а затем и других социалистических стран, превратилась в развитое аграрно-индустриальное государство с высоким материальным и культурным уровнем жизни народа. Эти изменения отразились на социальном составе населения страны. Если до народной революции Монголию населяли крепостные араты и их угнетатели — феодалы, то современное монгольское общество состоит

из двух дружественных классов — рабочих и кооперированного аратства, а также социалистической интеллигенции.

Последовательно миролюбивая внешняя политика МНР и ее успехи в экономическом и культурном строительстве являются надежной основой роста ее международного авторитета. Монголия имеет дипломатические отношения с 44 государствами, является членом ООН и более 40 других международных организаций, участвует в Совете Экономической Взаимопомощи.

МНР — социалистическое государство. Высший орган государственной власти — Великий народный хурал, а в период между его сессиями — Президиум Великого народного хурала (председатель — Ж. Самбу). Высшим исполнительным и распорядительным органом является Совет министров (председатель — Ю. Цеденбал).

Руководящая роль в жизни республики принадлежит *Монгольской народно-революционной партии*. Первый секретарь ЦК МНРП — Ю. Цеденбал. Центральный орган ЦК МНРП — газета «Унэн».

Наиболее массовые общественные организации: *профсоюзы, Монгольский революционный союз молодежи и Общество монголо-советской дружбы*.

МНР располагает развитой многоотраслевой экономикой. Созданная за годы народной власти промышленность представлена следующими основными отраслями: топливной, электроэнергетической, горнодобывающей, металлообрабатывающей, строительных материалов, деревообрабатывающей, легкой, пищевой и полиграфической. Для промышленности характерны высокие темпы развития. Валовое производство ее продукции возросло в 1967 г. в 12,5 раза против 1940 г., производство электроэнергии за это же время увеличилось в 26 раз. Только за последние 8 лет основные производственные фонды промышленности увеличились почти в 3 раза. В 1967 г. промышленность давала уже 60% совокупного производства в стране валовой продукции промышленности и сельского хозяйства. Большую помощь в индустриализации МНР оказывают Советский Союз и другие социалистические страны.

Значительное развитие за годы народной власти получило и сельское хозяйство. По сравнению с дореволюционным периодом поголовье скота более чем удвоилось, еще в большей степени выросла продуктивность животноводства. Количество скота в республике превышает 20 млн. голов, и по числу скота на душу населения она занимает одно из первых мест в мире (11 овец, 1,7 головы крупного рогатого скота, 2 лошади, ок. 4 коз и 0,5 верблюда). В расчете на душу населения ежегодно производится 145 кг мяса, 183 л молока и ок. 20 кг шерсти.

Земледелие, получившее широкое развитие лишь в годы народной власти, дает уже ок.  $\frac{1}{5}$  всей валовой с.-х. продукции. Эта молодая отрасль хозяйства высоко механизирована. За последние 10 лет валовой

сбор зерна более чем удвоился, а его производство в расчете на душу населения в среднем за последние 5 лет составило 268 кг, что в целом обеспечивает внутренние потребности страны в хлебе.

С.-х. производство в МНР осуществляется двумя формами предприятий: кооперативными с.-х. объединениями (СХО) и гос. хозяйствами. Основная масса с.-х. продукции производится в СХО. За последние 10 лет их основные фонды увеличились в 3,3 раза, поголовье скота возросло на 1,5 млн. голов, а посевные площади расширились в 4,2 раза.

В качестве одной из центральных задач хозяйственного строительства МНРП и правительство МНР выдвигают всемерную интенсификацию животноводческого производства.

В общем грузообороте страны ж.-д. транспорт занимает почти 70%, автомобильный — ок. 30, водный — 0,3%. В пассажирских перевозках автотранспорту принадлежит св. 50%, ж.-д. — почти 24 и воздушному — ок. 25%.

Св. 99% своего внешнеторгового оборота Монголия осуществляет на мировом социалистическом рынке, в т. ч. на долю стран — членов СЭВ приходится ок. 90% ее внешнеторгового оборота. Главный торговый партнер МНР — Советский Союз. Основная статья экспорта — продукция животноводства. Из года в год растет и доля промышленных товаров.

Жизненный уровень монгольского народа — один из самых высоких в Азии. Только за последние 8 лет средняя заработная плата рабочих и служащих повысилась на 15,4%, а денежные доходы членов СХО возросли в 1,8 раза. Монголия стала страной полной грамотности населения, а по количеству студентов в расчете на каждые 10 тыс. жит. МНР перегнала такие страны, как Англия, Франция, ФРГ и Италия. На каждые 10 тыс. чел. в Монголии приходится 15 врачей, 58 фельдшеров и 90 больничных коек.

## НАРОДНАЯ РЕСПУБЛИКА ЮЖНОГО ЙЕМЕНА

### (НРЮЙ)

Государство на юге Аравийского п-ова. *Территория* — ок. 290 тыс. кв. км. Границы не демаркированы. *Население* — 1,3 млн. чел., в основном арабы. *Столица* — Эш-Шааб. Крупные города: Аден (250 тыс.), Мукалла (20 тыс.). Гос. язык — арабский. Господствующая религия — ислам.

Во второй четверти XIX в. территорию, к-рую занимает теперь НРЮЙ, захватили английские колонизаторы. В административном отношении английские владения включали: колонию Аден, Западный и Восточный протектораты Аден (23 княжества). В 1959 г. на территории была



создана Федерация княжеств Южной Аравии (17 шейхств). Отношения между Англией и ФЮА регулировались договором «о дружбе и защите» 1959 г. Фактически вся власть находилась в руках британского верховного комиссара. В Адене находились военная база и штаб командования британских войск на Ближнем Востоке. После второй мировой войны развернулось национально-освободительное движение, в к-ром приняли участие все патриотические организации и партии Южной Аравии: Аденский конгресс профсоюзов, Народно-демократический союз, Фронт освобождения оккупированного юга Йемена, Национальный фронт освобождения оккупированного юга Йемена (основан в 1963 г.). 14. X 1963 г. Национальный фронт освобождения оккупированного юга Йемена развинул вооруженную борьбу против английской колониальной господства. 30. XI 1967 г. была провозглашена суверенная Народная Республика Южного Йемена.

Во внешней политике НРЮЙ выступает за установление нормальных отношений со всеми дружественными странами, поддерживает борьбу народов за ликвидацию колониализма, за мир и разоружение.

НРЮЙ — член Лиги арабских государств.

Высший орган гос. власти — Президентский совет (3 чел.). Глава государства — председатель Президентского совета (с июня 1969 г. — Салем Рубейя Али). Исполнительный орган — правительство. Премьер-министр — Мухаммед Али Хейтам. Гос. органы власти проводят политику, вырабатываемую Генеральным руководством правящей политической организации — Национального фронта НРЮЙ.

*Всеобщая конфедерация профсоюзов рабочих НРЮЙ* объединяет 15 отраслевых профсоюзов. В стране действуют *Организация демократической молодежи им. «ас-Салафи»*, *Союз женщин Йемена*.

НРЮЙ — аграрная страна, получившая в наследство от 128-летнего английского колониального господства крайне отсталую, с натуральным укладом экономику. В сельском хозяйстве занято 70% самодеятельного населения. Обрабатываемые земли составляют 0,5% общей площади пригодных для обработки земель (300 тыс. федданов). Ведущая отрасль сельского хозяйства — хлопководство (6,1 тыс. *т* в 1966 г.). Возделывается сорго, дурра, ячмень, кукуруза, пшеница (9 тыс. *т* в 1966 г.). Развито животноводство (в 1966 г. — 41 тыс. голов крупного рогатого скота, 2,1 млн. — овец и коз, 80 тыс. — ослов и др.). Рыболовство развито слабо (ок. 15 тыс. *т* в год). До провозглашения независимости в руках султанов и феодалов находились лучшие земли. Правительство НРЮЙ национализировало земельную собственность бывших султанов и лиц, сотрудничавших с колонизаторами; осуществляется закон об аграрной реформе (принят в декабре 1967 г.). У феодалов экспропрированы земельные излишки, превышающие 25 федданов орошаемой и 50 федданов богарной земли (1 феддан равен

0,42 га). Значительная часть конфискованных земель передана безземельным крестьянам.

Промышленность развита слабо. Есть крупный нефтеперерабатывающий завод в Адене (принадлежит английскому капиталу, мощность — 6 млн. т в год, 2,3 тыс. рабочих). Легкая и пищевая промышленность представлена кустарно-ремесленными мастерскими, небольшими предприятиями по выработке мыла, фруктовых напитков, сигарет, посуды, добыче соли. В Адене налажено производство рыбацких лодок и парусины.

В ноябре 1969 г. в стране принят закон о национализации всех иностранных банков, торговых и страховых компаний, компаний, занимающихся продажей нефтепродуктов, и пр. В результате принятых мер в экономике НРЮЙ образован гос. сектор.

Развивается экономическое сотрудничество с социалистическими странами. В феврале 1969 г. между СССР и НРЮЙ подписаны соглашения об экономическом и техническом сотрудничестве, о культурном и научном сотрудничестве и др. СССР окажет содействие в сооружении ряда объектов (бурение и обустройство скважин для орошения, сооружение плотин и т. д.), развитии рыболовства, подготовке национальных кадров и др.

Основные статьи экспорта — бункеровочное топливо и нефтепродукты, кофе, скот, рыба, гуммиарабик, кожи. Ввозится сырая нефть, зерно, мука, ткани, сигареты, мыло, автомашины, радиоприемники. Значительная часть импорта реэкспортируется в ЙАР. Ведущие торговые партнеры: Англия, Иран, Индия, Япония и др. Внешняя торговля (особенно реэкспортные операции) дает значительный доход государству.

Длина дорог, пригодных для автотранспорта, — 4 тыс. км (1966 г.). В стране — ок. 14 тыс. автомашин, в т. ч. 11,5 тыс. легковых (1965 г.).

Сокращение поступлений валютных средств в связи с закрытием Суэцкого канала (1967 г.) и ликвидацией английских военных баз в Адене и других частях Южного Йемена имело своим последствием безработицу среди населения и частичную эмиграцию рабочей силы в государство и княжество Аравийского п-ова и Персидского залива.

## НЕПАЛ

(Королевство Непал)

Государство на северо-востоке п-ова Индостан. Территория — 140,8 тыс. кв. км. Население — 10,7 млн. чел. (1968 г.); непальцы — св. 50%, невары, тхару, таманги, гурунги, магары, раи, чепанги и др. Столица —

Катманду (св. 200 тыс. жит.). Гос. язык — непальский. Основные религии: индуизм (90% верующих), буддизм (9%), ислам.

В 1951 г. в Непале был свергнут ненавистный народу феодально-бюрократический режим семейства Рана, осуществлявший власть в стране в течение более 100 лет, и провозглашена конституционная монархия. На всеобщих выборах 1959 г. к власти пришло правительство буржуазной партии Непальский конгресс во главе с Б. П. Коиралой. В декабре 1960 г. король Махендра, опираясь на поддержку армии, арестовал всех членов правительства, многих депутатов парламента и руководителей политических партий и установил в стране режим прямого правления короля. Деятельность всех политических партий и общественных организаций была запрещена. По конституции 1962 г. в Непале была образована система панчаятов — исполнительных органов власти в центре и на местах. В 1963 г. Национальный панчайт принял закон о земельной реформе, по которому размер землевладения ограничивался 16 га, а излишки земли подлежали передаче безземельным крестьянам.

Во внешней политике Непал придерживается политики позитивного нейтралитета, укрепления дружбы со всеми странами.

Непал — конституционная монархия. Глава государства — король Махендра Бир Бикрам Шах Дева. В его руках сосредоточена вся законодательная и исполнительная власть, к-рую он осуществляет через Национальный панчайт и Совет министров. Совет министров назначается королем из членов Национального панчаята. С апреля 1970 г. председателем Совета министров является король Махендра.

Все политические партии и общественные организации Непала распушены указом короля в январе 1961 г.

В 1966 г. создано профсоюзное объединение — *Союз транспортных рабочих*. Имеются *Ассоциация непало-советской дружбы* и *Непало-советская культурная ассоциация*.

Непал — отсталая аграрная страна. В сельском хозяйстве занято 93% самодеятельного населения, в промышленности — 2%. Имеются запасы меди, железа, золота, охры, селитры, графита, слюды и других полезных ископаемых.

Развитие экономики задерживается наличием сильных феодальных пережитков. До 1951 г. фабрично-заводская промышленность в Непале практически отсутствовала. Ныне она представлена гл. обр. предприятиями, производящими потребительские и продовольственные товары. На них занято 17 тыс. рабочих.

В последнее время в Непале построено несколько сахарных заводов, в т. ч. с помощью СССР сахарный завод в г. Биргандже, перерабатывающий 1 тыс. т сахарного тростника в сутки, сигаретная фабрика в Джанакпуре (производит 2 млрд. сигарет в год), завод по производству простейших с.-х. орудий в Биргандже мощностью 1 тыс. т изделий в год.

В Катманду сооружен госпиталь (на 50 коек) — дар Советского Союза правительству и народу Непала. Ведется строительство шоссейной дороги Джанакпур — Симра. Имеются две джутовые фабрики и несколько ткацких фабрик. Мощность электростанций — 30 тыс. *квт* (1966 г.).

80% земли принадлежит помещикам. Из общего количества пригодной для обработки земли в 4,7 млн. *га* обрабатывается ок. 3 млн. *га*. Производство с.-х. культур в 1967 г.: рис — 2,3 млн. *т*, пшеница — 159 тыс. *т*, кукуруза — 850 тыс. *т*, сахарный тростник — 170 тыс. *т*, просо — 414 тыс. *т*, сорго — 130 тыс. *т*, табак — 5 тыс. *т*, джут — 38 тыс. *т*. Поголовье крупного рогатого скота — 5,5 млн., овец и коз — ок. 2 млн., птицы — 15 млн.

Протяженность узкоколейных железных дорог — 102 *км*, шоссейных — св. 1500 *км*.

Основные статьи экспорта — необработанные продукты сельского хозяйства, импорта — продовольствие, потребительские товары, сырье, нефтепродукты. В 1966/67 г. импорт составлял 9,4 млн. *долл.*, экспорт — 6,8 млн. *долл.* Основной торговый партнер — Индия (до 90% внешнеторгового оборота).

За последние годы в Непале выросла сеть учебных заведений, улучшилось медицинское обслуживание.

## ОМАН и МАСКАТ

Султанат Маскат и имамат Оман расположены в юго-восточной части Аравийского п-ова. *Территория* — 212,4 тыс. *кв. км*. *Население* — более 550 тыс., в основном арабы. *Административный центр* Маската — Маскат (6,2 тыс. чел.). *Административный центр* Омана — Низва. Почти все верующее население — мусульмане.

В конце XVIII в. Маскат и Оман попадают под контроль Великобритании. В результате вооруженной борьбы местного населения во внутренних районах Омана в 1920 г., согласно подписанному в г. Сибе договору, создан имамат Оман со столицей в Низве. Вплоть до 1955 г. имам Омана проводил самостоятельную внутреннюю и внешнюю политику. В 1955 г. войска султана Маската при непосредственном руководстве и поддержке англичан вторглись на территорию имамата. Вооруженная агрессия была предпринята в связи с тем, что имам Омана выступил против эксплуатации нефтяных месторождений иностранными компаниями. С июня 1957 г. на территории Омана происходит партизанская война против английских колонизаторов и султана Маската. Повстанческое движение в Омане ведется под руководством Национального фронта освобождения оккупированного Персидского залива. Начиная

с августа 1958 г. вопрос об Омане, внесенный на рассмотрение ООН арабскими государствами, неоднократно обсуждался в этой международной организации. ООН подтвердила неотъемлемое право народа Омана на самоопределение и независимость, признала законность его борьбы за полное освобождение от колониального господства и призвала правительство Англии прекратить репрессии против народа Омана и вывести с его территории свои войска. Англия при поддержке других империалистических держав продолжает игнорировать резолюции Генеральной Ассамблеи ООН по оманскому вопросу.

Формально вся полнота власти в Маскате находится в руках султана Кабуса ибн Саида. Фактически же Великобритания осуществляет полный контроль над Маскатом через институт английских советников при султани и своего генерального консула. Все важнейшие гос. посты, а также командные чины в армии заняты англичанами. В настоящее время отношения между Маскатом и Великобританией определяются договором о торговле и навигации от 1951 г. На территории Маската расположен ряд английских военных баз, в т. ч. крупная военно-воздушная база на о-ве Масира. Политических партий нет.

Султанат Маскат и имамат Оман — аграрные, экономически отсталые территории, в к-рых продолжают господствовать феодальные и родоплеменные отношения. Население занято преимущественно скотоводством. Основные с.-х. культуры — финики и табак. Добыча нефти в коммерческих размерах началась в 1964 г. Господствующее положение в нефтедобыче, к-рая в основном развита во внутренних районах Омана, занимают компания «Петролеум девелопмент (Оман)», филиал английской «Ирак петролеум компани», и «Дафар ситиз сервис петролеум корпорейшн» (американская группа). В 1968 г. добыто св. 11 млн. т нефти.

Транспортная система развита чрезвычайно слабо. Единственная автомобильная дорога связывает Маскат с Шарджой (420 км).

Основные статьи импорта: рис, пшеница, пищевые продукты, а также промышленные товары. Вывозятся гл. обр. нефть, финики, табачный лист.

## ОМАН ДОГОВОРНЫЙ

Территория на побережье Персидского залива в юго-восточной части Аравийского п-ова, включает 7 арабских княжеств, находящихся под английским протекторатом: Шарджа (Шарика), Рас аль-Хейма, Умм аль-Кувейн, Адджман, Дибай, Абу Даб и Фуджейра. *Территория* — 83,6 тыс. кв. км. *Население* — 120—150 тыс. чел., преимущественно арабы. Города: Дибай (ок. 65 тыс.) и Абу Даб (ок. 30 тыс.). Религия — ислам, официальный язык — арабский.

В XIX в. Великобритания, используя в качестве предлога борьбу с пиратскими набегами с побережья Персидского залива, известного тогда как Пиратский берег, силой оккупировала и установила свой контроль над семью княжествами залива.

Княжества Договорного Омана связаны между собой постоянно действующим мирным договором и «специальными» договорными отношениями с Великобританией (1892 г.). В соответствии с оmano-английскими договорами 1892 г. шейхи Договорного Омана обязались не сдавать в аренду и не отчуждать в какой бы то ни было форме ни одной своей территории никому, кроме Англии. Англия обязывалась нести ответственность за внешнюю политику и оборону этих государств. С 1952 г. внутренние вопросы Договорного Омана находятся в компетенции Договорного совета, в к-рый входят правители всех семи княжеств и деятельность к-рого проходит под председательством английского политического резидента в Дибай.

Княжества Договорного Омана — феодальные монархии, возглавляемые шейхами. Деятельность политических партий и организаций запрещена.

В феврале 1968 г. правители княжеств Договорного Омана совместно с эмирами Бахрейна и Катара провозгласили создание Федерации арабских княжеств Персидского залива, формирование к-рой не завершено до настоящего времени.

Экономически Договорный Оман развит чрезвычайно слабо. Основа хозяйства — кочевое хозяйство, оазисное земледелие (выращивание овощей и фруктов) и рыболовство. Распространена добыча жемчуга. Начало добычи нефти в промышленных масштабах (1963 г.) как на континенте, так и в водах Персидского залива внесло существенное изменение в структуру экономики. В 1968 г. произведено ок. 24,5 млн. т нефти (гл. обр. в Абу Даби). Добыча нефти в Договорном Омане, ее транспортировка и реализация полностью находятся в руках иностранных монополий: компания «Абу Даби петролеум компани» является филиалом широко известной «Ирак петролеум компани», «Абу Даби марин эриаэ» принадлежит «Бритиш петролеум» и «Компани Франсез де петроль».

## ПАКИСТАН

Государство на юге Азии. Состоит из Западного и Восточного Пакистана, отделенных друг от друга территорией Индии протяженностью 1600 км. Территория — 947,7 тыс. кв. км (в т. ч. Западный Пакистан — 807,0 тыс. кв. км). Население — 118 млн. чел. (1968 г.); в Восточном Па-

кистане — 62 млн. (95% — бенгальцы), в Западном — 56 млн. (пенджабцы, патаны, синдхи, белуджи и др.). Временная столица — Равалпинди (350 тыс. жит.). Строится новая столица — Исламабад (50 тыс. жит.). Крупнейшие города: Карачи — 3,0 млн. жит. (порт, бывшая столица), Лахор — 1,5 млн. (адм. центр Западного Пакистана), Дакка — 800 тыс. (адм. центр Восточного Пакистана), Читтагонг — 500 тыс. (порт), Хайдарабад — 500 тыс. жит. Гос. языки (наряду с английским): в Западном Пакистане — урду, в Восточном — бенгали. Господствующая религия — ислам.

Пакистан как государство образовался в 1947 г. в результате раздела английской колонии Индии на два доминиона — Индию и Пакистан. В 1956 г. Пакистан был провозглашен республикой. Вставшие у власти представители буржуазно-помещичьих кругов оказались не в состоянии разрешить экономические и социальные проблемы страны. Пакистан был втянут в агрессивные военные блоки СЕАТО (1954 г.) и СЕНТО (1955 г.). Широкие слои населения проявляли недовольство внутренней и внешней политикой правительства.росло рабочее и демократическое движение. В правящем лагере обострилась борьба за власть (с 1956 по 1958 г. в стране сменилось 4 правительства).

В октябре 1958 г. президент И. Мирза ввел в стране военное положение, распустил правительство и парламент, запретил политические партии и отменил конституцию 1956 г. В том же месяце власть перешла к главнокомандующему армией генералу М. Айюб Хану.

В 1958—68 гг. правительство Айюб Хана предприняло ряд мер для решения экономических проблем — была проведена ограниченная аграрная реформа, осуществлены некоторые меры по ускорению промышленного развития. В 1962 г. после обнародования новой конституции Пакистана состоялись выборы в парламент. Из 100 млн. населения в выборах участвовало 80 тыс. выборщиков.

С 1961 г. правительство Айюб Хана, не отказываясь от сотрудничества с империалистическими державами, начало развивать отношения с СССР и другими социалистическими странами, ограничивать участие Пакистана в СЕАТО и СЕНТО, проводить сбалансированную внешнюю политику, исходя из географических и политических факторов. В 1965 г. между Индией и Пакистаном вспыхнула пограничная война из-за спорных участков территории. В результате усилий Советского Союза и международной прогрессивной общественности военные действия были прекращены. По инициативе СССР в январе 1966 г. состоялась встреча руководителей Индии и Пакистана, подписавших Ташкентскую декларацию, к-рая заложила основы нормализации отношений между двумя странами.

В конце 1968 — начале 1969 г. в стране развернулось мощное забастовочное и демократическое движение. Под его давлением правитель-

ство Айюб Хана согласилось восстановить парламентскую форму правления, ввести всеобщее избирательное право и освободить политзаключенных. Это явилось большим социальным завоеванием трудящихся. Напряженную ситуацию использовали в своих интересах реакционные и экстремистские силы, развязав кампанию террора и насилия. Политическая жизнь страны оказалась парализованной. В марте 1969 г. Айюб Хан передал власть главнокомандующему армией генералу М. Яхья Хану. В стране было введено военное положение, распущены парламент и правительство, отменена конституция. У власти встала военная администрация во главе с Яхья Ханом, который объявил себя президентом и назначил Совет министров из 10 членов.

Новое руководство провозгласило своей целью создание условий для формирования конституционного правительства, планового развития экономики и роста уровня жизни населения. Во внешней политике Пакистан придерживается прежнего курса.

В 1969 г. в стране существовало 30 политических партий, крупнейшие из них: *Народная лига*, основана в 1949 г., представляет интересы национальной буржуазии и прогрессивных слоев населения Восточного Пакистана, выступает за автономию Восточного Пакистана, аграрную реформу, установление дружественных отношений со всеми странами, за выход из СЕАТО и СЕНТО. Лидер — Муджибур Рахман. *Национальная народная партия (ННП)*, создана в 1957 г., выражает интересы демократических слоев населения, выступает за демократизацию государственного строя и развитие отношений с СССР. В 1967 г. в партии произошел раскол: на ННП Западного Пакистана и ННП Восточного Пакистана. *Мусульманская лига*, основана в 1907 г., отражает интересы крупной буржуазии и помещиков, находилась у власти с 1947 по 1957 г. и с 1962 по 1969 г. *Оппозиционная мусульманская лига*, буржуазно-помещичья партия, создана в 1962 г. *«Джамаат-э-Ислами»* — реакционная партия, основана в 1941 г., выступает за сохранение помещичьего землевладения. *Народная партия*, создана в 1967 г., является сторонницей военного решения спорных вопросов с Индией, налаживания сотрудничества с Китаем.

*Коммунистическая партия Пакистана* — основана в 1948 г., с 1954 г. работает в подполье.

Крупнейшие профсоюзы: *Пакистанская федерация рабочих* (входит в ВФП), *Пакистанская национальная федерация профсоюзов*, *Западнопакистанская федерация профсоюзов*, *Восточнопакистанская федерация профсоюзов*.

Пакистан в основном аграрная страна. Имеет запасы каменного угля, природного газа и других полезных ископаемых. Доля сельского хозяйства в валовом национальном продукте страны — 45,7%, промышленности — 17,3% (1967 г.).



В экономике господствуют 20 монополий, контролирующих 75% банковского и промышленного капитала. Важное место в хозяйстве принадлежит мелкотоварному производству. На развитии экономики болезненно сказываются такие факторы, как полуфеодалная система землевладения и землепользования, слабо развитая промышленность и зависимость страны от иностранного капитала (в 1968 г. сумма иностранных частных капиталовложений составляла 2970 млн. рупий). В значительной степени Пакистан зависит от иностранной помощи. Общий объем иностранных субсидий в 1967/68 г. равнялся 5266 млн. рупий.

Советский Союз оказывает Пакистану содействие в разведке на нефть и газ и в строительстве ряда промышленных объектов.

В сельском хозяйстве занято 75% самодостаточного населения. Обрабатываемая площадь — 25 млн. га (орошается св. 8 млн. га). 80% посевной площади занято под продовольственными культурами. В Западном Пакистане выращивают в основном пшеницу и хлопок; в Восточном — джут (70% мирового производства), сахарный тростник и рис. Сбор в 1968—69 гг.: рис — 13,02 млн. т, пшеница — 6,98 млн. т, кукуруза — 619 тыс. т, сахарный тростник — 2,8 млн. т, хлопок — 520 тыс. т, джут — 1,05 млн. т, чай — 28 тыс. т. Разводится мясо-молочный скот. Сельское хозяйство не покрывает потребностей страны в продовольствии. Пакистан ежегодно импортирует в среднем 1,2 млн. т зерна и муки.

На территории Пакистана в момент его образования не было современной промышленности. В последние годы в стране создан ряд промышленных отраслей: джутовая (в Восточном Пакистане), текстильная, цементная, судостроительная, бумажная, сахарная и др. В 1968—69 гг. было произведено 771 млн. ярдов хлопчатобумажных тканей, 518,5 тыс. т джутовых изделий, 2,57 млн. т цемента, 448 тыс. т сахара. Среднегодовой темп прироста промышленной продукции — в пределах 8%.

Протяженность железных дорог — 16,32 тыс. км, шоссейных — 125 тыс. км. Имеется 1,5 тыс. локомотивов, 12 тыс. пассажирских и 52 тыс. грузовых вагонов, 18,1 тыс. автобусов, 45 тыс. грузовых машин и 113 тыс. легковых машин (1966 г.). Воздушные перевозки осуществляет национальная авиакомпания (ок. 50 самолетов). Морской флот состоит из 65 судов.

Стоимость экспорта в 1967 г. — 3005 млн. рупий, импорта — 5192 млн. рупий. Основные контрагенты: США, Англия, ФРГ, Япония. Расширяется торговля Пакистана с СССР; в 1967/68 г. ее оборот составил 237 млн. рупий.

Жизненный уровень трудящихся один из самых низких в мире. 1969 г. отмечен ростом цен на потребительские товары, особенно продовольственные, в Восточном Пакистане. Число зарегистрированных безработных превысило к середине 1969 г. 200 тыс. человек.

## САУДОВСКАЯ АРАВИЯ

Государство на Аравийском п-ове. *Территория* ввиду отсутствия точно установленных границ на юге и юго-востоке определяется от 1,6 млн. кв. км до 2,5 млн. *Население* — 7—8 млн. чел., абсолютное большинство — арабы; на территории страны расселено ок. 100 кочевых племен скотоводов (бедуинов). *Столица* — Эр-Рияд (300 тыс. жит.). Крупные города: Мекка (религиозный центр, место паломничества мусульман) — 159 тыс., Джидда — 148 тыс. Гос. язык — арабский. Религия — мусульманство.

Саудовская Аравия образовалась в своих современных границах в результате длительных войн между отдельными арабскими княжествами в начале XX в. В 20-х годах правитель султаната Неджд Ибн-Сауд завоевал соседние княжества и, объединив их, образовал единое арабское государство — Саудовскую Аравию (1926 г.). После смерти Ибн-Сауда в 1953 г. королем Саудовской Аравии стал его сын Сауд (низложен в 1964 г.), с 1964 г. — Фейсал.

Саудовская Аравия — член Лиги арабских государств. Король Фейсал принимает активное участие во всех арабских совещаниях в верхах.

Саудовская Аравия — абсолютистская теократическая монархия. Глава государства — король (Фейсал ибн Абдель Азиз Фейсал Аль Сауд), к-рый одновременно является премьер-министром, министром иностранных дел и главой правящей мусульманской секты ваххабитов. Высший исполнительный орган — Совет министров. При короле и правительстве существует Консультативный совет, к-рый в совещательном порядке рассматривает законопроекты, административные и финансовые вопросы.

Деятельность политических партий запрещена. Существует ряд нелегальных оппозиционных организаций: *Народный фронт освобождения Аравийского полуострова*, *Союз народа полуострова* и др.

Саудовская Аравия — экономически слабообразованная аграрная страна. Основные с.-х. культуры — зерновые (среднегодовой сбор — 220—250 тыс. т). Повсеместно культивируется финиковая пальма. Сбор фиников составляет в среднем 250 тыс. т в год. Широко развито скотоводство (поголовье крупного и мелкого рогатого скота — ок. 5,5 млн.). Потребности страны не покрываются продукцией с.-х. производства, чем обусловлен значительный ввоз продуктов питания (св.  $\frac{1}{3}$  импорта). В прибрежных районах развито рыболовство, добываются жемчуг, кораллы.

Основное богатство страны — нефть. В 1967 г. в Саудовской Аравии добыто 129,7 млн. т нефти. Большая часть добываемой в стране

нефти приходится на долю крупной американской компании «Арабиен америкен ойл» («АРАМКО»). Главные нефтяные промыслы — Гавар, Абкайк, Саффания, Хурсания и др., к-рые сосредоточены в основном в Восточной провинции Эль-Хаса. Наряду с «АРАМКО» добыча нефти на территории Саудовской Аравии и в Нейтральной зоне ведется американскими компаниями «Гетти ойл» и «Америкен индипендент ойл» («АМИНОЙЛ»), а в прибрежном районе — «Арабиен ойл», дочерней компанией японской компании «Джапан петролеум трейдинг компани оф Токио». Отчисления нефтяных компаний за реализацию добытой нефти в 1968/69 финансовом году составили 1177 млн. саудовских риалов (ок. 25% всех поступлений в госбюджет страны).

Значительная часть добываемой нефти транспортируется по нефтепроводу (длина — 1720 км), соединяющему промыслы с ливанским портом Сайда. Нефтепровод, собственность филиала «АРАМКО» — «Транс-арабиен пайплайн» («ТАПЛАЙН»), позволяет перекачивать почти 25 млн. т нефти в год.

В 1962 г. создано правительственное Генеральное управление нефти и минеральных ресурсов (ПЕТРОМИН), в задачу к-рого входит развитие национальной нефтяной промышленности и контроль над деятельностью иностранных компаний. Имеется несколько нефтеперерабатывающих предприятий, в основном принадлежащих иностранным монополиям.

Транспортная система развита слабо. Единственная в стране железная дорога связывает столицу с побережьем Персидского залива (г. Даммам). Авиаперевозки наряду с иностранными авиакомпаниями осуществляются частной компанией «Сауди Арабиэн эйрлайнз». В последние годы были разработаны и осуществляются планы строительства новых и улучшения существующих шоссейных дорог. Автопарк — 77, 5 тыс. машин (1964 г.).

Экономика Саудовской Аравии тесно связана с внешней торговлей (сбыт нефти и нефтепродуктов и приобретение товаров широкого потребления, машин и оборудования, строительных материалов). Основные страны-контрагенты: США, Великобритания, Италия, ФРГ. В 1966 г. экспорт Саудовской Аравии составил 1543 млн. долл., импорт — 592 млн.

Несмотря на бурный рост добычи нефти и связанное с этим увеличение доходов государства, положение трудящихся в Саудовской Аравии продолжает оставаться тяжелым. В наиболее трудном положении находятся кочевники, в подавляющем большинстве страдающие от недоедания.

## СИНГАПУР

(Республика Сингапур)

Государство в Юго-Восточной Азии, расположенное на одноименном острове и ряде мелких островов у южной оконечности п-ова Малакка. *Территория* — 581,5 кв. км. *Население* — 2016 тыс. чел. (на конец 1969 г.); 74% — китайцы, 14% — малайцы, 8% — индийцы и пакстанцы. *Столица* — Сингапур (св. 1 млн. жит.). Гос. языки — китайский, малайский, английский и тамильский.

Основание Сингапура относится к VII в. В течение длительного времени он являлся вассальной территорией индонезийских султанатов. В начале XVI в. был захвачен Португалией, а в XVII в. стал колонией Голландии. В 1824 г. по англо-голландскому договору перешел под контроль Великобритании. В феврале 1942 г. Сингапур оккупировала Япония. В сентябре 1945 г. на территории Сингапура была восстановлена английская администрация. В 1963 г. Сингапур вошел в состав нового суверенного государства — Федерацию Малайзия. 9 августа 1965 г. он вышел из федерации и стал независимой республикой. 21 сентября Сингапур был принят в ООН. С 1967 г. он является членом Ассоциации стран Юго-Восточной Азии (АСЕАН). Входит в Содружество наций, возглавляемое Великобританией.

Провозгласив политику неприсоединения и развития отношений со всеми странами, правительство Сингапура в 1968—70 гг. установило дипломатические отношения с СССР, СРР, ПНР, НРБ, СФРЮ и МНР, подписало торговые отношения с рядом социалистических стран.

Сингапур — республика. Глава государства — президент (с 1959 г. — Юсуф бин Исхак), избираемый парламентом на 4 года. Президент назначает премьер-министра и членов правительства (премьер-министр с 1959 г. — Ли Куан Ю). Однопалатный парламент избирается на 5 лет.

*Партия народного действия* — правящая, основана в 1954 г. Ей принадлежат все места в парламенте. Председатель партии — То Чин Чай, генеральный секретарь — Ли Куан Ю. *Оппозиционные партии: Социалистический фронт* (Барисан сосалис) — основан в 1961 г.; *Малайская национальная организация* — создана в 1961 г.; *Сингапурский народный союз* — возник в 1958 г.; *Рабочая партия* — основана в 1957 г.; *Либерально-социалистическая партия* — создана в 1957 г.; *Китайская партия* — образована в 1967 г. В 1970 г. в стране образован *Национальный Объединенный фронт* в составе Малайской национальной организации, Китайской партии и Исламского движения Сингапура.

*Национальный конгресс профсоюзов* — основан в 1961 г., объединяет ок. 75% всех членов профсоюзов. *Ассоциация профсоюзов Сингапура* — образована в 1961 г.

Сингапур занимает важное стратегическое положение в Юго-Восточной Азии, находясь на пересечении основных морских и воздушных путей. Основу его экономики составляет внешняя торговля. В 1969 г. внешнеторговый оборот Сингапура равнялся 10,9 млрд. синг. долл. (3,09 синг. долл. = 1 ам. долл.), в т. ч. экспорт — 4,7 млрд., импорт — 6,2 млрд. синг. долл. Примерно 40% внешнеторгового оборота приходится на каучук, нефть и нефтепродукты. Основные торговые партнеры Сингапура: Малайзия, Япония, Англия, США и КНР.

В 1969 г. в Сингапуре действовало св. 1,5 тыс. промышленных предприятий, на к-рых было занято более 70 тыс. рабочих. 56% оплаченного акционерного капитала промышленных компаний принадлежит иностранным монополиям. Наиболее важные позиции в экономике страны занимают английские и американские компании. Капиталовложения Великобритании в предприятиях Сингапура и Малайзии составляют 700 млн. ф. ст. (март 1969 г.), США — 600 млн. долл. (ноябрь 1969 г.). За 11 месяцев 1967 г. произведено 8 млн. *т* нефтепродуктов, ок. 1300 млн. *квт-ч* электроэнергии. В 1966 г. выработано 54,7 тыс. *т* каучука.

На территории Сингапура до сих пор находятся английские базы и др. военные объекты (12,5% территории), на к-рых занято ок. 90 тыс. сингапурцев.

В сельском хозяйстве возделываются каучуконосы, кокосовая пальма, табак, пряности. Развито рыболовство.

Сингапур — крупнейший морской порт в Юго-Восточной Азии. Его грузооборот — 36 млн. *т* (1969 г.). Располагает аэропортом международного значения (им пользуются св. 20 крупнейших авиакомпаний мира). В 1969 г. открылась авиалиния Москва — Сингапур.

## СИРИЯ

### (Сирийская Арабская Республика, САР)

Государство на Ближнем Востоке. *Территория* — 185 тыс. *кв. км.* *Население* — 5,8 млн. чел. (по переписи 1966 г.); в основном арабы, есть также курды, армяне, ассирийцы, туркмены, черкесы. *Столица* — Дамаск (618 тыс. жит.). Крупные города: Халеб (579 тыс.), Хомс (ок. 200 тыс.), Хама (143 тыс.), Латакия (86 тыс.) — основной морской порт. Гос. язык — арабский. Религиозный состав: мусульмане — 85%, христиане — 15%.

После распада Османской империи, в соответствии с решениями конференции в Сан-Ремо 1920 г., Сирия стала подмандатной территорией Франции. В 1943 г. в результате национально-освободительной борьбы была провозглашена независимость Сирии. Однако Франция сохранила на ее территории часть своих войск. Сирийский народ добился 17. IV 1946 г. (национальный день) окончательной эвакуации иностранных войск со своей территории. 21. II 1958 г. Сирия объединилась с Египтом и была провозглашена Объединенная Арабская Республика (ОАР). Осенью 1961 г. в результате гос. переворота Сирия вышла из состава ОАР. 8. III 1963 г. к власти пришла партия Баас (Партия арабского социалистического возрождения). 23. II 1966 г. левое крыло Баас совершило военный переворот, отстранило от власти правую группировку во главе с А. Хафезом и приступило к проведению экономических и социальных преобразований. Эти мероприятия серьезно подрывали позиции буржуазно-помещичьих кругов. Природные ресурсы страны объявлены гос. собственностью, запрещено сдавать в концессию частным лицам и иностранным компаниям разработку нефтяных и других минеральных богатств страны. Национализировано свыше 100 крупных промышленных предприятий, производящих ок. 90% всей промышленной продукции страны. Установлен гос. контроль за деятельностью банков и страховых обществ. Гос. сектор контролирует 65% всей внешней торговли, имея монопольное право на импорт и экспорт таких товаров, как хлопок, зерновые, табак, кофе, чай, нефть и др.

Сирия — республика, однако временно не имеет парламента. Все вопросы внутренней и внешней политики страны регламентируются решениями регионального руководства партии Баас и постановлениями Совета министров, решения которого принимают силу декретов после утверждения их главой государства. Глава государства и премьер-министр Сирийской Арабской Республики — Нуретдин Атаси.

*Партия арабского социалистического возрождения* (Баас) — правящая, образована в 1947 г. До 1954 г. она называлась Партией арабского возрождения. Генеральный секретарь партии — Нуретдин Атаси. *Сирийская коммунистическая партия* (генеральный секретарь — Халед Багдаш) — создана в 1924 г., активно участвует в общественно-политической жизни страны и в борьбе сирийского народа против империализма, за социальный прогресс и социализм. *Всеобщая федерация рабочих профсоюзов* (ВФРП) объединяет 9 отраслевых профсоюзов. ВФРП — член Международной конфедерации профсоюзов арабских рабочих и ВФП. В 1964 г. создана *Всеобщая федерация крестьянских профсоюзов*.

Сирия — член Лиги арабских государств и арабского «Общего рынка».

За последние годы успешно развиваются советско-сирийские отношения. Советско-сирийское экономическое и техническое сотрудничество

осуществляется на основе межправительственных соглашений от 1957, 1966 и 1969 гг. С помощью СССР в Сирии осуществляется строительство Евфратской плотины, линии электропередач Халеб — Табка, расширяются нефтепромыслы, строится железная дорога Латакия — Халеб — Камышлы, завод азотных удобрений в Хомсе и ряд других объектов.

Сельское хозяйство — основная отрасль экономики. На его долю приходится до 40% национального дохода. С.-х. продукция составляет примерно 75—80% всего экспорта страны. Основные с.-х. культуры (1968 г.): пшеница — 900 тыс. *т*, хлопок — 400 тыс. *т*, ячмень — 600 тыс. *т*, табак — 7 тыс. *т*. Животноводство развито слабо. Поголовье скота в 1969 г.: овец — ок. 5 млн., коз — 780 тыс. Осуществляется аграрная реформа. К концу 1968 г. экспроприация земель коснулась собственности 5500 лиц общей площадью ок. 1,35 млн. *га*. Образованы кооперативы снабженческо-бытового типа.

В промышленности занято ок. 170 тыс. чел.; насчитывается ок. 30 тыс. предприятий. Предприятия с числом рабочих 100 и выше (на каждом) составляют немногим более 100. Промышленная продукция составляет ок. 20% экспорта страны, ее доля в национальном доходе не превышает 18%. Основные отрасли: текстильная, пищевая, стройматериалов, нефтяная, энергетика. В 1968 г. добыто ок. 1,3 млн. *т* нефти, в 1969 г. — ок. 3 млн. *т*.

Решающая роль в перевозках грузов и пассажиров принадлежит автомобильному транспорту, на который приходится до 90% внутреннего грузового и пассажирского оборота. Парк автомашин: 27,2 тыс. легковых, 12,7 тыс. грузовых, 1,6 тыс. автобусов (1966 г.). В 1968 г. введен в эксплуатацию нефтепровод Тартус — Карачок с пропускной способностью 4,5 млн. *т* нефти в год. По территории страны проходит 5 нефтепроводов, по которым перекачивается к портам Средиземного моря нефть из Ирака и Саудовской Аравии. Модернизируются морские порты в Латакии и Тартусе. В Дамаске — международный аэропорт. Длина железных дорог — ок. 850 *км*.

В структуре и направлении экспорта и импорта отражается зависимость экономики от сбыта с.-х. продукции и ввоза промышленных товаров. Главные предметы вывоза: хлопок, ячмень, скот, фрукты, табак. В 1968 г. Сирия впервые приступила к экспорту нефти. Ввозятся машины и промышленное оборудование, пшеница, лес, цемент, текстильные изделия и др.

## СЯНГАН (ГОНКОНГ)

Территория на юго-восточном побережье Китая, находящаяся под управлением Великобритании. Состоит из о-ва Сянган (83 *кз. км*), захваченного англичанами у Китая в 1841 г. в ходе так наз. первой «опиум-

ной войны» и отошедшего к Великобритании по Нанкинскому договору 1842 г., южной оконечности п-ова Цзюлун (Коулун), присоединенной к владениям Великобритании по Пекинскому договору 1860 г., и Нозой территории (большая часть п-ова Цзюлун с прилегающими 33 о-вами), арендованной Великобританией в 1898 г. на 99 лет по навязанному Китаю соглашению. Общая *территория* — 1013 кв. км. *Население* — ок. 4 млн. чел. (1969 г.); 99% — китайцы. Главный город — Сянган (Виктория).

Управляется Сянган английским губернатором, при к-ром действуют Законодательный и Исполнительный советы. Имеется 5 буржуазных политических организаций, примерно 400 мелких профсоюзных организаций, ок. 500 тыс. жит. Сянгана состоят членами тайных обществ.

Сянган — крупный торговый, финансовый и промышленный центр. Ок. 90% продукции местной промышленности идет на экспорт (текстиль, одежда, электротовары, пластмассовые изделия). Развита электронная, электротехническая, химическая отрасли промышленности, судостроение и металлообработка.

КНР имеет в Сянгане более 200 предприятий, банки и ведет через этот открытый порт торговлю со странами Запада, в т. ч. и с государствами, с к-рыми не поддерживает дипломатических отношений. По внешнеторговым каналам, от своих предприятий в Сянгане, за счет обеспечения города пресной водой и продовольствием и в виде переводов от китайских эмигрантов КНР ежегодно получает от Сянгана до 900 млн. ам. долл.

Значительную торговлю с Сянганом ведут США (800 млн. долл. в 1968 г.), к-рые также используют его как базу для пополнения продовольствием, топливом и пресной водой своих военных кораблей.

Сянган — крупный морской и авианорт, ежегодно пропускает ок. 7 тыс. океанских судов.

## ТАИЛАНД

(Королевство Таиланд)

Государство, расположенное в центральной части Индокитайского п-ова и северной части п-ова Малакка. *Территория* — 514 тыс. кв. км. *Население* — 35 млн. чел. (1969 г.); таи (более 50%), лао, китайцы, малайцы, кхмеры, куи. *Столица* — Бангкок, важнейший порт (с пригородом Тонбури — 2385 тыс. жит., 1969 г.). Крупные города: Чиангмай, Корат, Лампанг. Официальный язык — таи. Гос. религия — буддизм.



В XIX в. Таиланд стал объектом экспансии Великобритании, США, Франции, а затем и других капиталистических государств, закабаливших страну с помощью неравноправных договоров. В 1932 г. в результате гос. переворота в Таиланде была введена конституция, осуществлены нек-рые финансовые и административные реформы. Во второй мировой войне Таиланд выступал на стороне Японии. В послевоенное время в стране значительно возросло влияние США. В 1950 г. США заключили с Таиландом соглашения о военной помощи, экономическом и техническом сотрудничестве.

В 1957 г. в результате военного переворота к власти в стране пришла группировка армейских офицеров во главе с Саритом Танаратом, распутившая в октябре 1958 г. парламент, политические партии и профсоюзы. В декабре 1963 г. после смерти С. Танарата из представителей армии было сформировано новое правительство, возглавляемое Таномом Киттикачоном. 20 июня 1968 г. в Таиланде была провозглашена новая конституция. 10 февраля 1969 г. в стране состоялись первые после 1957 г. выборы в палату представителей, в результате к-рых у власти остались в основном прежние деятели во главе с Т. Киттикачоном.

Во внешней политике Таиланд поддерживает агрессивный курс правительства США. Он является членом СЕАТО, штаб-квартира к-рого находится в Бангкоке, а также членом АЗПАК и АСЕАН. В Южном Вьетнаме в военных действиях против патриотических сил участвуют 12 тыс. таиландских солдат, в Лаосе — 5 тысяч. Под нажимом США таиландское правительство оказывает военную помощь пномпеньскому режиму Лон Нола — принца Матака в Камбодже.

На территории Таиланда находится 15 военных, военно-воздушных и военно-морских баз и ок. 42 тыс. американских военнослужащих (начало 1970 г.). Кроме того, в Таиланд прибывают для «отдыха и развлечений» тысячи американских солдат из Южного Вьетнама. США ежегодно оказывают Таиланду «помощь», основная часть к-рой идет на военные цели (75 млн. ам. долл. в 1969 г. — военная «помощь» и 36 млн. ам. долл. — экономическая).

В последние годы в ряде районов страны развернулась антиправительственная партизанская борьба.

Таиланд — конституционная монархия. Глава государства — король Пумипон Адульядет (Рама IX — с 1950 г.). Законодательный орган — парламент, состоящий из палаты представителей и сената. Исполнительная власть осуществляется правительством, фактически обладающим неограниченными правами.

В 1958—68 гг. деятельность политических партий в Таиланде была запрещена. Конституция 1968 г. разрешила создание политических партий (кроме коммунистической). Наиболее крупные партии: «Саха-Прача-

*Таи* — правящая партия, выражает интересы военной верхушки и крупной буржуазии, выступает с антикоммунистической программой, во внешней политике поддерживает агрессивный курс США. Председатель партии — фельдмаршал Таном Киттикачон; «*Прачатипат*» — основная оппозиционная партия. Отражает интересы землевладельческой знати и крупных торговцев, выступает в поддержку конституционной монархии и за отстранение военных от власти; «*Нау Прачатипат*» — создана группой чиновников, пользуется поддержкой молодых интеллигентов, выступает за проведение реформ; «*Нау Руам Сетакон*» — выражает настроения прогрессивных кругов, требующих осуществления демократических реформ и вывода американских войск с территории Таиланда; *Крестьянская партия* — правительственная, проповедует «солидарность между фермерами и землевладельцами».

*Коммунистическая партия Таиланда (КПТ)* — создана в ноябре 1942 г. и почти все время (за исключением короткого периода в 1946—47 гг.) работает в подполье. В декабре 1965 г. КПТ вошла в *Объединенный патриотический фронт Таиланда*.

Таиланд — аграрная страна. Ок. 80% самостоятельного населения занято в сельском хозяйстве, продукция к-рого составляет почти 60% валового национального продукта и 85% экспорта страны (1969 г.). Имеются значительные запасы полезных ископаемых: цветные металлы, железная руда, сурьма, марганец и др., в лесах произрастают ценные породы деревьев (тик, янг).

Экономика страны в значительной степени зависит от иностранного капитала (США, Англия, Япония, ФРГ). Прямые иностранные инвестиции составили на начало 1969 г. 700 млн. долл.

В стране сохранились феодально-помещичьи формы собственности — крупное помещичье землевладение и мелкое раздробленное крестьянское землепользование. Ок. 1 млн. чел. — батраки и сезонные с.-х. рабочие. Главная с.-х. и экспортная культура — рис (площадь — 7,2 млн. га, сбор — 12 млн. т в 1969 г.). Таиланд — третий в мире производитель и экспортер натурального каучука (ежегодное производство — ок. 300 тыс. т). Возделываются также кукуруза, ячмень, соя, сахарный тростник, хлопок, джут, пенька, кенаф, табак, плодовые и овощные культуры. Разводят буйволов, коров, лошадей, свиней, кур. Развито рыболовство.

В промышленности преобладают мелкие предприятия кустарного типа, на к-рых распространен ручной труд. Наиболее развита горнодобывающая промышленность (добыча олова, вольфрама, свинца, железной руды, гипса, бурого угля, флюорита, сурьмы, марганца). Обработывающая промышленность представлена предприятиями по производству хлопчатобумажных тканей, джутовых мешков, сахара, бумаги, табачных изделий, цемента. Ведется заготовка древесины тика и янга.

Широкое распространение в стране получил водный транспорт. Протяженность железных дорог — 3765 км. Бангкок — крупный международный аэропорт. В стране более 20 аэродромов.

Таиланд — один из крупнейших экспортеров риса (в 1968 г. — 1049 тыс. т), вывозит также каучук (в 1968 г. — 252 тыс. т), кукурузу, джут, тапиоку, олово, кенаф. В импорте преобладают промышленное оборудование и полуфабрикаты. Главные партнеры в торговле: Япония, США, Англия, ФРГ, Тайвань.

Доход на душу населения основной массы трудящихся вдвое ниже официального прожиточного минимума. Имеется несколько десятков тысяч постоянно безработных. Значительна скрытая безработица.

## ТИМОР

Занимает северо-восточную часть и небольшой участок в западной части о-ва Тимор в Малайском архипелаге (остальная часть острова принадлежит Индонезии), а также прилегающие о-ва Камбинг и Яко. *Территория* — 14,9 тыс. кв. км. *Население* — 574 тыс. чел. (1968 г., оценка), гл. обр. малайцы. *Административный центр* — Дили (50 тыс. жит.).

Колония Португалии с 1586 г. Управляется португальским губернатором.

Выращиваются рис (ок. 10 тыс. т), кукуруза (21 тыс. т), кофе (2,5 тыс. т), а также кокосовая пальма. Часть населения занимается скотоводством. Развита рыболовство, ловля трепангов, сбор раковин. Вывозятся кожи, кофе, сандаловое дерево. В Дили работает несколько мелких предприятий по обработке кожевенного сырья и производству растительного масла. Имеются месторождения нефти и газа.

## ТУРЦИЯ

### (Турецкая Республика)

Государство, расположенное на двух континентах: в Азии и в Европе. Азиатская часть страны (на п-ове Малая Азия) и европейская (на Балканском п-ове) разделены Мраморным морем и проливами Босфор и Дарданеллы. *Территория* — 767,1 тыс. кв. км, из них в Европе — 23,5 тыс. кв. км. *Население* — 33, 5 млн. чел. (1968 г.), в основном турки. *Столица* — Анкара (900 тыс. жит., 1968 г.). Крупнейшие города: Стамбул (2,2 млн.), Измир (392 тыс.), Адана (230 тыс.), Бурса (154 тыс.). Гос. язык — турецкий. Господствующая религия — ислам.

В результате поражения в первой мировой войне Османская импе-

рия потеряла ранее захваченные ею территории и фактически прекратила свое существование. Державы Антанты начали (ноябрь 1918 г.) оккупацию Турции. Национально-освободительное движение турецкого народа (1918—1923 гг.) привело к образованию первой на Ближнем и Среднем Востоке буржуазной республики (провозглашена 29.X 1923 г.) в нынешних границах Турции. Первым президентом республики стал выдающийся государственный и военный деятель Турции Мустафа Кемаль Ататюрк, выступавший за национальную независимость страны и развитие дружественных, добрососедских отношений с Советским Союзом. По его инициативе в Турции был проведен ряд прогрессивных реформ.

После смерти Ататюрка (1938 г.) Турция стала отходить от политики нейтралитета и развития отношений с СССР. В 1952 г. она вступила в НАТО, в 1955 г. — в СЕНТО, в 1959 г. заключила соглашение с США о военном сотрудничестве, предоставившее американцам право иметь военные базы на турецкой территории. 27 мая 1960 г. в Турции произошел государственный переворот, в результате к-рого было свергнуто правительство Демократической партии, находившееся у власти с 1950 г. В октябре 1961 г. состоялись первые после государственного переворота выборы в турецкий парламент и было сформировано коалиционное правительство. После очередных парламентских выборов (октябрь 1965 г. и октябрь 1969 г.) у власти находится однопартийное правительство Партии справедливости.

В последние годы во внешней политике Турции наметился курс на развитие и укрепление отношений со всеми странами, гл. обр. с соседними.

Турция — буржуазная республика. По конституции 1961 г. законодательная власть принадлежит Великому национальному собранию Турции (ВНСТ), состоящему из двух палат — Сената и Национальной палаты. Исполнительная власть принадлежит президенту и Совету министров. Президент Турции — Джевдет Сунай (с марта 1966 г.), избирается ВНСТ сроком на 7 лет, является главой государства. Премьер-министр — Сулейман Демирель (с октября 1965 г.).

Правящая партия — *Партия справедливости* (ПС), основана в 1961 г., представляет интересы крупной и средней буржуазии, помещиков и кулаков. Выступает за преимущественное развитие частного сектора. Лидер — Сулейман Демирель. Крупнейшая оппозиционная партия — *Народно-республиканская партия (НРП)*, основана в 1923 г., выражает интересы торгово-промышленной буржуазии, помещиков, широких кругов чиновничества. Выступает за развитие в экономике как частного, так и гос. сектора. Другие политические партии (по своему классовому составу и по своим программам в принципе не отличаются от основных буржуазных партий): *Партия доверия* (создана в 1967 г.), *Партия*

*единства* (основана в 1966 г.), *Партия Новой Турции* (образована в 1961 г.), *Национальная партия* (организована в 1962 г.), *Партия национального движения*.

*Рабочая партия Турции* — создана в 1962 г., выражает интересы широких кругов трудящихся и прогрессивной интеллигенции, выступает в защиту демократических прав.

*Коммунистическая партия Турции* — основана в 1920 г., официально запрещена в 1923 г., работает в подполье.

Крупнейшее профсоюзное объединение — *Конфедерация рабочих профсоюзов Турции* (Тюрк-иш), входит в МКСП; *Конфедерация прогрессивных рабочих профсоюзов* (ДИСК).

Молодежные организации: *Национальная студенческая федерация Турции* — создана в 1950 г., *Национальный союз турецких студентов* — создан в 1919 г. Обе организации номинально входят в состав *Национальной молодежной организации Турции*.

Турция — аграрная страна. В сельском хозяйстве занято ок. 72% самодеятельного населения. За последние годы в структуре народного хозяйства произошли определенные сдвиги. Наметила тенденция роста удельного веса промышленности при снижении в национальном доходе доли сельского хозяйства. В целом промышленное развитие Турции продолжает оставаться на низком уровне. В стране фактически отсутствует машиностроение. Металлургия и нефтедобывающая промышленность развиты слабо и не могут обеспечить потребности страны в металле и нефти. До 85% потребляемых нефтепродуктов ввозится из-за границы. Прирост промышленной продукции в 1968 г. составил 10,5%, с.-х. — 1,9%. Гос. долг на конец 1968 г. исчисляется в 51 млрд. тур. лир, в т. ч. внешний долг в валюте — 29,6 млрд. тур. лир. В счет погашения долгов и процентов Турция в течение ближайших 40 — 50 лет ежегодно должна выплачивать ок. 200 млн. долл.

В соответствии с подписанным 25 марта 1967 г. советско-турецким межправительственным соглашением в Турции при экономическом и техническом содействии СССР сооружается ряд промышленных предприятий: металлургический, алюминиевый, нефтеперерабатывающий, сернокислотный заводы, завод древесноволокнистых плит и другие. Взамен Турция поставит в СССР товары своего традиционного экспорта и некоторые промышленные изделия.

В экономике Турции действуют два сектора — государственный и частный. Гос. сектору принадлежат самые крупные промышленные предприятия, шахты и рудники, почти все электростанции и газовые заводы. Удельный вес промышленности в национальном доходе Турции — ок. 20%. Основные отрасли: горнодобывающая (в 1969 г. добыто 7,2 млн. т каменного угля, 9,0 млн. т бурого угля, 3,4 млн. т нефти, 2,0 млн. т железной и 0,6 млн. т хромовой руды) и текстильная

(765 млн. *м* хлопчатобумажных и 29 млн. *м* шерстяных тканей). В 1969 г. в Турции было выработано 7,5 млрд. *квт-ч* электроэнергии.

Для аграрных отношений Турции характерны крупное феодально-помещичье и кулацкое землевладение и мелкое крестьянское землепользование. Помещичьи хозяйства, составляющие 2,6% всех хозяйств, сосредоточивают в своих руках 44% всех обрабатываемых земель, кулаки (11,2% всех хозяйств) — 28%. 13% сельского населения не имеет собственной земли. Удельный вес гос. сектора в с.-х. производстве страны невелик (103 фермы). Для сельского хозяйства характерен низкий уровень развития. Доля сельского хозяйства в национальном доходе колеблется в пределах 30%. Ведущая отрасль — животноводство (в 1969 г. — более 75 млн. голов, в т. ч. 14,2 млн. крупного рогатого скота, 35,9 млн. овец, 20,7 млн. коз). По поголовью овец и коз Турция занимает одно из первых мест в капиталистическом мире. Продукция земледелия и животноводства составляет св. 77% экспорта. Сбор и производство с.-х. культур, идущих на экспорт: фундук (сбор в 1968 г. — 143 тыс. *т*), сухофрукты (производство изюма — 90 тыс. *т*, инжира — 42 тыс. *т*), табак (161 тыс. *т*), хлопок (400 тыс. *т*).

Длина шоссейных и грунтовых дорог — 208 360 *км*, в т. ч. 17 350 *км* дорог покрыты асфальтом или бетоном. Протяженность железных дорог — 8008 *км*. Автопарк: 120 тыс. грузовиков, 30 тыс. автобусов, ок. 140 тыс. легковых автомашин. Имеется св. 85 тыс. тракторов (1969 г.).

Экспортирует Турция в основном продукты сельского хозяйства, ввозит машины и оборудование, железо, сталь, средства транспорта, нефтепродукты, химтовары, медикаменты. Ведущее место во внешней торговле занимают ФРГ (доля в товарообороте 1968 г. — 18,8%), США (15,6%), Англия (10,8%) и Италия (7,3%). Растут торговые связи с СССР.

Национальный доход на душу населения составил в 1968 г. 238 ам. долл. (самый низкий в Европе). Постоянно растут цены на продовольственные и промышленные товары. Прожиточный минимум за период с 1958 г. по 1968 г. возрос на 96,1%. Из почти 14 млн. трудоспособного населения в 1968 г. в стране было зарегистрировано 1 млн. официально и ок. 4 млн. скрытых безработных. Сотни тысяч турецких рабочих выехали работать по найму в страны Западной Европы и в Австралию.

## **ФИЛИППИНЫ**

### **(Республика Филиппины)**

Государство в Юго-Восточной Азии, расположенное на 7109 о-вах Филиппинского архипелага (из них обитаемы ок. 800). *Территория* — 299, 7 тыс. *кв. км*. *Население* — 38 млн. чел. (1969 г.); висайя — 43%, тагалог — 20%, илоканы — 11% и др. Проживает примерно 0,5 млн.

китайцев. Официальная столица — Кесон-сити (545 тыс. жит., 1968 г.), фактически столицей является Манила (2,5 млн. жит., 1970 г.), важнейший морской порт. Крупные города: Себу, Давао, Басилан, Илоило, Замбоанга. Гос. языки — тагалогский и английский. Преобладающая религия — католическая (80% населения).

В XIV—XVI вв. на Филиппинских о-вах существовало несколько феодальных княжеств, к-рые в 1565—71 гг. подпали под власть Испании. Длительная антиколониальная борьба филиппинского народа завершилась изгнанием из страны испанских поработителей и провозглашением Филиппинской республики в 1898 г. В результате захватнической войны 1898—1901 гг. Филиппины оказались под господством американского империализма. Под давлением народного движения США предоставили Филиппинам в 1934 г. автономное управление. В период второй мировой войны (1942—45 гг.) Филиппины оккупировала Япония. После разгрома Японии перед лицом мощного национально-освободительного движения филиппинского народа США были вынуждены в 1946 г. предоставить независимость Филиппинам, предварительно навязав им неравноправные экономические и военные соглашения. На территории Филиппин находится несколько военных баз, на к-рых размещено 26 тыс. американских военнослужащих. Правящие круги Филиппин, следуя в фарватере американской политики, в 1954 г. вовлекли свою страну в агрессивный блок СЕАТО, в 1966 г. в Совет стран Азии и Тихого океана (АЗПАК), в 1967 г. в Ассоциацию государств Юго-Восточной Азии (АСЕАН). В 1962 г. Филиппины направили свои войска в Южный Вьетнам, поддерживая тем самым агрессивну империалистов США против вьетнамского народа.

В последние годы в стране усилилось движение за полное освобождение от американского засилья. Учитывая настроения народных масс, президент Маркос на президентских выборах 1969 г. выступил с националистической программой, что помогло ему одержать победу над кандидатом проамериканских кругов. После выборов президент отозвал из Южного Вьетнама филиппинский инженерный батальон, оставив там лишь небольшой санитарный отряд.

С 1948 г. на Филиппинах идет непрерывная вооруженная борьба, в к-рой участвуют различные повстанческие силы. Первоначально эту борьбу возглавляла Коммунистическая партия Филиппин и руководимая ею армия Хукбалахап, основные силы к-рой были разбиты правительственными войсками в 1952 — 54 гг. Действия повстанческих сил в настоящее время в основном сосредоточены в крестьянских районах о-ва Лусон и направлены против произвола помещиков и местных властей.

Филиппины — республика. Глава государства — президент (с 1965 г. — Ф. Маркос), избирается на 4 года. Исполнительная власть

принадлежит правительству, возглавляемому президентом; законодательная — конгрессу (парламенту), состоящему из палаты представителей и сената.

Правящая партия с 1965 г. — *Партия националистов*, основана в 1907 г., отражает интересы национальной буржуазии и помещиков (лидер — Ф. Маркос). *Либеральная партия* — оппозиционная, создана в 1946 г., выражает интересы компраторской буржуазии и помещиков. Другие оппозиционные партии: *Демократическая партия*, *Национально-гражданская партия*, *Социалистическая партия*, *Объединенная рабочая партия Филиппин* — основана в 1964 г., объединяет представителей национальной буржуазии, интеллигенции, рабочих и крестьян, выступающих против проамериканской политики правящих кругов.

*Коммунистическая партия Филиппин (КПФ)* — образована в 1930 г., с 1948 г. — на нелегальном положении.

Крупнейшие профсоюзные объединения: *Филиппинский совет профсоюзов* (входит в МКСП), *Национальная федерация профсоюзов* (входит в ВФП), *Филиппинская организация транспортных рабочих*, *Крестьянская организация* — МАСАКА.

Филиппины — аграрная страна.  $\frac{2}{3}$  самостоятельного населения занято в сельском хозяйстве, к-рое в 1969 г. дало 32% валового национального продукта. Страна располагает значительными запасами полезных ископаемых (железо, марганец, медь, хром, золото, ртуть и др.). В экономике господствует иностранный капитал, гл. обр. американский. Инвестиции США оцениваются в 1 млрд. долл. За последние годы стал усиленно проникать японский и западногерманский капитал.

Большая часть земли находится в руках католической церкви и помещиков, ок. половины крестьян — безземельные и арендаторы. Возделываются в основном культуры, идущие на экспорт: кокосовая пальма (в 1968 г. произведено 1542 тыс. *т* копры); сахарный тростник (сбор — 12,2 млн. *т*); абака, манильская конопля (103 тыс. *т*); табак (65 тыс. *т*). По производству и экспорту копры (53% мирового производства, 1968 г.) и абаки Филиппины занимают 1-е место в мире. За последние годы Филиппины добились значительного увеличения производства риса (4,8 млн. *т* в 1968 г.), что позволило им превратиться из импортера в экспортера этого основного продукта питания. Поголовье скота (в млн. голов): крупный рогатый скот — 5,8; буйволы — ок. 4; лошади — 0,3; свиньи — 6,1; козы — 0,6.

Основные отрасли промышленности — обрабатывающая и горно-рудная. В 1968 г. было произведено 4 млрд. *квт-ч* электроэнергии, 1,4 млн. *т* железной руды, св. 200 тыс. *т* медной руды, 66 тыс. *т* марганцевой руды, 2,6 млн. *т* цемента, 439 тыс. *т* хрома, 1,6 млн. *т* сахара.

Основные контрагенты во внешней торговле: США, Япония, Ни-



дерланды, КНР, Великобритания, Австралия. Главные статьи экспорта: копра, сахар, абака, кокосовое масло, древесина и медь.

Протяженность железных дорог — 1,2 тыс. км, шоссейных — 60,3 тыс. км. Автопарк — 202 тыс. легковых и 146 тыс. грузовых машин (1967 г.). Развита межостровной водный транспорт и местный воздушный транспорт.

В 1968/69 г. насчитывалось 2,8 млн. полностью и частично безработных. За последние 4 года стоимость жизни в стране увеличилась почти вдвое.

## ЦЕЙЛОН

Государство в Южной Азии, расположенное на острове того же названия у южной оконечности п-ова Индостан. *Территория* — 65,6 тыс. кв. км. *Население* — 12,5 млн. чел. (1969 г.); сингалы — 8 млн., тамилы — 2,5 млн. *Столица* — Коломбо (ок. 600 тыс. жит.). Крупные города: Джафна (ок. 100 тыс.), Канди (70 тыс.), Галле (ок. 70 тыс.). Гос. язык — сингальский. Основные религии — буддизм и индуизм.

С 1505 по 1948 г. Цейлон находился под колониальным господством Португалии, Голландии (с середины XVIII в.) и Великобритании (с конца XVIII в.). 4 февраля 1948 г. Цейлон получил статус доминиона в рамках Содружества наций.

На всеобщих выборах в апреле 1956 г. демократические силы страны одержали крупную победу — к власти пришло правительство Объединенного народного фронта (ОНФ) во главе с Соломоном Бандаранаикей. На Цейлоне были проведены существенные демократические мероприятия — частичная национализация предприятий, принадлежащих иностранному капиталу, национализация автобусного парка Цейлона и порта Коломбо, принятие прогрессивного закона о землях под рисом, предусматривающего запрещение сгона крестьян с земли и постепенную передачу тем, кто ее обрабатывает. Правительство ОНФ добивалось вывода английских войск с территории страны и установило дипломатические отношения с СССР и другими социалистическими странами.

В 1960—64 гг. правительство Цейлона во главе с вдовой покойного премьера Сиримаво Бандаранаикей продолжало осуществлять в стране прогрессивные преобразования. В парламенте был проведен законопроект о национализации имущества иностранных нефтяных компаний, страховых компаний и школ, о создании Народного банка. Все эти шаги правительства встретили противодействие со стороны внутренней и международной реакции. В декабре 1964 г. оппозиционным партиям удалось добиться отставки правительства С. Бандаранаикей.

В результате всеобщих выборов в марте 1965 г. к власти пришла Объединенная национальная партия (ОНП), сформировавшая в коалиции с пятью другими партиями правительство во главе с Дадли Сенанай-

ке. Ориентация на защиту интересов крупной цейлонской буржуазии, уступки иностранному капиталу, непоследовательность и уступчивость по отношению к империализму во внешней политике подорвали престиж правительства ОНП в глазах народа, способствовали резкому обострению социально-экономических и политических противоречий внутри страны. За 5 лет пребывания у власти правительства Д. Сенанаяке на Цейлоне резко увеличилось число безработных, неуклонно росла дороговизна. Все это вызывало растущее недовольство в народе. На парламентских выборах в конце мая 1970 г. победу вновь одержал Объединенный фронт левых и прогрессивных партий, возглавляемый С. Бандаранайке. Новое правительство провело ряд мероприятий в целях упрочения политической и экономической независимости страны. В частности, оно объявило о своем решении провозгласить Цейлон «свободной, суверенной и независимой республикой», установило дипломатические отношения с ДРВ, ГДР и КНДР, а также объявило о признании де-юре Временного революционного правительства Республики Южный Вьетнам.

Цейлон — доминион Великобритании. Верховная власть формально принадлежит королеве Великобритании, назначающей генерал-губернатора сроком на 4 года. Генерал-губернатор Цейлона — У. Гопаллава (с 1962 г.). Цейлонский парламент состоит из двух палат: верхней — сената и нижней — палаты представителей. Исполнительная власть осуществляется правительством во главе с премьер-министром (с мая 1970 г. — С. Бандаранайке).

Политические партии: *Объединенная национальная партия* — партия крупной и средней компрадорской буржуазии и помещиков, основана в 1946 г. Председатель — Д. Сенанаяке. *Шри ланка фридом парти* (Цейлонская партия свободы) — партия мелкой и средней сингальской национальной буржуазии, создана в 1951 г. Президент — С. Бандаранайке. *Ланка сама самадж парти* (Социалистическая партия Цейлона), основана в 1935 г., *Федеральная партия* — партия тамильской национальной буржуазии, образована в 1949 г.

*Коммунистическая партия Цейлона (КПЦ)* — основана в 1943 г. Председатель — С. А. Викремасингхе, генеральный секретарь — П. Кейнеман, печатные органы: «Форвард» («Вперед») — на английском языке, «Мавбима» («Родина») — на сингальском языке, «Дешабхими» («Патриот») — на тамильском языке, «Этта» («Правда») — на сингальском языке.

Профсоюзные объединения: *Федерация профсоюзов Цейлона*, *Цейлонская федерация труда*, *Федерация профсоюзов ШЛФП*, *Цейлонская федерация независимых профсоюзов*, *Демократический конгресс рабочих*. Молодежные организации: *Всецейлонская федерация коммунистических и молодежных лиг*, *Цейлонский национальный союз студентов*, *Молодежная организация ЛССП*, *Молодежная организация ШЛФП*.

Цейлон — аграрная страна. В сельском хозяйстве занято св. 50% населения. Имеются значительные запасы графита и драгоценных камней.

Экономика страны зависит от развития плантационных культур: чая, каучука и кокосовой пальмы. Под ними занято до  $\frac{2}{3}$  всех обрабатываемых земель. На долю Цейлона приходится 30% сбора чая в капиталистическом мире, более 5% мирового сбора каучука. В 1968 г. было произведено 225 тыс. *т* чая, 143 тыс. *т* каучука и ок. 3 млрд. штук кокосовых орехов. Основная зерновая культура — рис (ок. 900 тыс. *т*, в 1968 г.). Однако Цейлон не обеспечивает себя продовольствием и вынужден импортировать рис из-за границы (примерно 250 тыс. *т* в 1969 г.).

Четыре пятых всех промышленных предприятий занято обработкой экспортных культур (ок. 1 тыс. чайных фабрик, 600 предприятий по первичной переработке каучука, 200 фабрик по производству кокосового масла, копры и других продуктов из кокосового ореха). Добывается графит (ок. 10 тыс. *т*), соль, драгоценные камни.

При содействии Советского Союза на Цейлоне построены металлургический завод в Орувале (в 30 км к востоку от Коломбо) производительностью 60 тыс. *т* проката в год, завод автомобильных камер и покрышек в Келани, рассчитанный на производство 360 тыс. покрышек и камер в год, мельница и элеватор в порту Коломбо, а также произведена расчистка джунглей для плантаций сахарного тростника на площади 11 тыс. акров.

Протяженность железных дорог — ок. 1500 км, шоссейных — до 22,5 тыс. км. Имеется ок. 160 тыс. автомашин.

Основные статьи экспорта — чай (ок. 40% всего мирового экспорта), каучук и продукты кокосовой пальмы (95% стоимости вывоза); импорта — рис, пшеница, сахар, топливо, машины и другая продукция обрабатывающей промышленности.

Из года в год в стране растет стоимость жизни (с 1958 по 1967 г. она возросла на 8%). Полная (ок. 300 тыс. в 1967 г.) и частичная безработица представляет серьезную проблему.

## ЯПОНИЯ

Государство в Восточной Азии, расположенное на 4 крупных о-вах (Хоккайдо, Хонсю, Сикоку, Кюсю) и более чем 900 примыкающих к ним мелких островах. *Территория* — 369,6 тыс. кв км. *Население* — 103,5 млн. чел. (март, 1970 г.); св. 99% — японцы, на севере страны живут айну — остатки коренных обитателей островов. *Столица* — Токио (св. 11 млн. жит.). Крупнейшие города: Осака (3,1 млн. жит.), Йокогама

(2,2 млн.), Нагоя (2,2 млн.), Киото (1,4 млн.), Кобэ (1,2 млн.), Китаюсю (1,1 млн. чел.). Гос. язык — японский. Основные религии — синтоизм и буддизм.

Незавершенная буржуазная революция, происшедшая в Японии в 60-х годах XIX в., открыла путь для развития в стране капитализма. Япония избежала участи других азиатских стран — превращения в колонию или полуколонию капиталистических держав — в немалой степени благодаря тому, что сама встала на путь завоевательных войн. Господство военной силы и обилие феодальных пережитков в результате недостаточного развития капиталистических отношений представляли собой характерные черты японского империализма, к-рый начал складываться на рубеже XX в.

История японского империализма — это история непрерывной экспансии и агрессивных войн (война против России в 1904—05 гг., аннексия Кореи в 1910 г., интервенция на советском Дальнем Востоке в 1918—22 гг., оккупация Маньчжурии в 1931 г., война против Китая с 1937 г., провокации на границах СССР и МНР в 1938—39 гг., война на Тихом океане в 1941—45 гг.).

После разгрома японского милитаризма в 1945 г., решающую роль в к-ром сыграла Советская Армия, в Японии под влиянием успехов в мире социализма и подъема демократического движения в самой стране были проведены известные демократические преобразования (принята новая конституция, ликвидировавшая полуабсолютистскую власть императора и запретившая вооружение страны, проведена аграрная реформа, разделены крупнейшие монополии и т. д.). Однако власть по-прежнему осталась в руках ставленников крупного капитала, к-рые при поддержке командования американских оккупационных войск взяли курс на возрождение милитаризма и империализма.

Правящие круги США, используя свое положение оккупирующей державы, уже в первые послевоенные годы навязали Японии военный союз (так наз. «договор безопасности» — заключен в 1951 г., пересмотрен в 1960 г., продлен в 1970 г.). По мере восстановления и упрочения позиций японского монополистического капитала «договор безопасности» приобрел характер империалистического военно-политического союза. Правящие круги Японии поддерживают агрессивный курс американского империализма. В Японии расположено ок. 150 американских военных баз, территория страны широко используется для нужд американской агрессии во Вьетнаме. В то же время японский империализм, используя затруднения США во Вьетнаме и других районах земного шара, всемерно расширяет внешнюю экспансию, в особенности в азиатские страны, стремясь в первую очередь упрочить там марионеточные, антикоммунистические режимы, укрепить позиции империализма. Правящие круги США, провозгласив так наз. «доктрину Никсона» (1969 г.),

стремятся переложить на Японию часть жандармских функций в Юго-Восточной Азии. За 1960—69 гг. военные расходы Японии увеличились в 3 раза, в ближайшие годы намечается усилить темпы милитаризации. С 1966 г. Япония — член-учредитель АЗПАК и Азиатского банка развития, где она играет активную роль.

В последние годы известные результаты были достигнуты в развитии советско-японских отношений: подписана консульская конвенция, заключены соглашения о прямом воздушном сообщении и долгосрочное торговое соглашение. Однако до сих пор по вине японских правящих кругов между двумя странами не подписан мирный договор (дипломатические отношения между СССР и Японией были восстановлены в соответствии с совместной декларацией, подписанной в Москве 19.Х 1956 г.).

Япония — конституционная монархия. Власть императора (с 1926 г. — Хирохито) чисто номинальная (в соответствии с конституцией император — лишь «символ единства народа»). Законодательная власть принадлежит парламенту, состоящему из двух палат: палаты представителей и палаты советников. Исполнительная власть находится в руках кабинета министров, к-рый формируется премьер-министром, избираемым парламентом. С 1964 г. премьер-министр Японии — Э. Сато.

Политические партии: *Либерально-демократическая партия* — правящая партия, основана в 1955 г., представляет интересы монополистического капитала и крупной бюрократии. Президент — Э. Сато. *Социалистическая партия* — создана в 1945 г., опирается на средние слои города и деревни и на часть рабочего класса. *Комэйто* (партия чистой политики) — создана в 1964 г. крупной буддистской организацией «Сока гаккай». Ее социальная база — широкие слои мелких собственников города и деревни, хотя партию поддерживает и часть крупного капитала. *Партия демократического социализма* образовалась в 1960 г. в результате выхода из Социалистической партии ее правой группировки.

*Коммунистическая партия Японии (КПЯ)* создана в 1922 г., до конца второй мировой войны находилась в подполье. В качестве насущной задачи трудящихся масс КПЯ выдвигает задачу осуществления в стране демократической революции, направленной против двух врагов — американского империализма и японского монополистического капитала. В настоящее время она выступает за создание в стране единого фронта и формирование на его основе правительства демократической коалиции, к-рое путем аннулирования японо-американского «договора безопасности» и других соглашений создаст возможность для развития Японии по пути мира, независимости, демократии и нейтралитета. Председатель ЦК КПЯ — С. Носака, председатель президиума ЦК — К. Миямото, председатель секретариата — Т. Фува. Центральный орган — газета «Акахата».

Активную роль в жизни страны играют профсоюзы. Профсоюзное движение Японии раздроблено. Крупнейший профцентр — *Генеральный совет профсоюзов (СОХИО)*, борется за интересы трудящихся, в защиту демократии, против милитаризма и угрозы новой войны. Совместно с ним по многим вопросам выступает *Совет связи независимых профсоюзов Японии* (Тюрицу рорэн). *Всеяпонская федерация труда* (Домэй) стоит на позициях сотрудничества труда и капитала. В последнее время растет активность *Японского совета Международной федерации металлистов*, созданного в 1964 г. в виде отраслевой организации.

Япония — высокоразвитая в экономическом отношении индустриально-аграрная страна. Занимает 2-е место в капиталистическом мире по объему валового национального продукта (после США) и 16-е место — по величине национального дохода на душу населения (1969 г.). По темпам роста экономики Япония обогнала все другие развитые капиталистические страны (среднегодовой прирост промышленной продукции в 1951—68 гг. составил 14,6%).

Япония бедна природными ресурсами для развития промышленности, большая часть потребности в топливе и сырье удовлетворяется за счет импорта (зависимость от импорта в 1965 г. составляла: по фосфоритам, бокситам, хлопку, шерсти, натуральному каучуку и лому черных металлов — 100%, нефти — 99,1, железной руде — 97,6, соли — 81,6%).

Большую роль в экономической жизни страны играют мощные финансовые группы (Мицубиси, Мицуи, Сумитомо и т. д.), контролирующие значительную часть промышленного производства, внешнеторгового оборота и финансов.

В обрабатывающей промышленности занято 28% самостоятельного населения (1970 г.). Основные отрасли промышленности — черная металлургия, радиоэлектроника, электротехника, судостроение, автомобилестроение, нефтехимия. Япония занимает 1-е место в мире по производству судов, 2-е — по производству автомобилей, электронно-вычислительных машин, телевизоров, цемента, пряжи, пластмасс. В 1969 г. произведено: электроэнергии — 250,0 млрд. *квт-ч*, стали — 83 млн. *т*, автомобилей — 4,68 млн. штук, судов — общим водоизмещением 9,3 млн. *бр.-рег. т*, телевизоров — 12,7 млн. штук, радиоприемников — 34,1 млн., хлопчатобумажных тканей — 2,7 млрд. *кв. м* (1968 г.).

В сельском хозяйстве занято 17,6% самостоятельного населения (1969 г.). Преобладает мелкое крестьянское хозяйство (67% хозяйств имеют менее 1 га земли). Обрабатывается 16% земельной площади (59 380 *кв. км*). 79% всех крестьянских дворов половиной своих доходов в 1967 г. получили от несельскохозяйственной деятельности.

Основная с.-х. культура — рис (урожай — св. 14 млн. *т*, 1969 г.). Сбор пшеницы — 727 тыс. *т* (1969 г.), импорт — 4,4 млн. *т*. Поголовье

крупного рогатого скота — 2,9 млн. голов, свиней — 6 млн. Развито рыболовство (улов — 7,8 млн. *т* в 1967 г.).

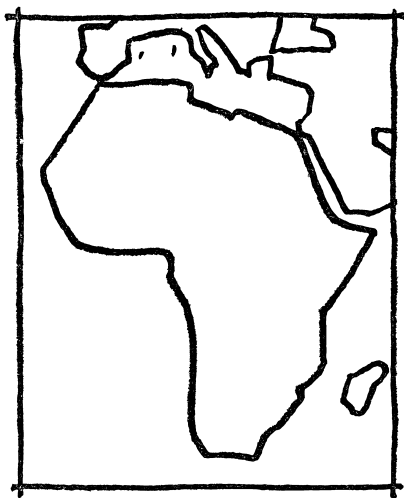
Протяженность железных дорог — 27,8 тыс. *км* (электрифицировано 10,3 тыс. *км*). Локомотивный парк — 185, 6 тыс. единиц, вагонный — 39,2 тыс. пассажирских и 140,8 тыс. грузовых единиц. В 1967 г. насчитывалось 4 млн. грузовиков, 133 тыс. автобусов и 3,3 млн. легковых автомобилей. Лишь 20% автомобильных дорог имеют асфальтовое покрытие. Тоннаж торгового флота — 22,6 млн. *т* (1969 г., 3-е место в кап. мире).

Стоимость экспорта в 1969 г. — 16 млрд. долл., импорта — 15 млрд. долл. На долю Северной Америки приходится 36,2% экспорта и 41,7% импорта, на долю Азии — соответственно 35,5 и 35,8% (1967 г.). Экспорт в СССР в 1968 г. — 179 млн. долл., импорт из СССР — 463 млн. долл. (в 1967 г. — соответственно 158 и 454 млн. долл.).

В результате непрерывной, упорной борьбы (в традиционных «весенних наступлениях» ежегодно участвуют более 10 млн. чел.) трудящимся Японии удалось добиться известного повышения жизненного уровня в условиях благоприятной экономической конъюнктуры. Однако вырванное у монополий повышение заработной платы сводится на нет непрерывным ростом цен (на 55,5% за 1960—68 гг.). Положение трудящихся осложняется ростом безработицы: при 630 тыс. полностью безработных в стране насчитывается свыше 6 млн. чел. не занятых, но желающих получить работу.

# Африка

---







## АЛЖИР

### (Алжирская Народная Демократическая Республика)

Государство в северо-западной части Африки. *Территория* — 2382 тыс. кв. км, из к-рых 2166 тыс. кв. км — пустыня Сахара. *Население* — 13,2 млн. чел. (оценка 1969 г.); арабы и берберы (св. 90%), французы (77 тыс., включая специалистов, работающих по линии технической помощи). *Столица* — Алжир, с пригородами — 950 тыс. жит. (оценка 1969 г.). Крупнейшие города: Оран (324,5 тыс.), Константина (254,7 тыс.), Аннаба (170 тыс.). Гос. язык — арабский, широко распространен французский. Гос. религия — ислам. Насчитывается 45 тыс. католиков и ок. 4 тыс. иудеев.

В 20-х годах XIX в. Франция приступила к широкой колониальной экспансии в Алжире. В 1830 г. он был официально объявлен колонией Франции. 132 года алжирский народ подвергался гнету и притеснениям со стороны колонизаторов, но освободительная борьба не прекращалась со времени завоевания страны. Эта борьба приобрела общенациональный характер после того, как в ноябре 1954 г. в Алжире началось всеобщее вооруженное восстание. Его возглавил Фронт национального освобождения Алжира (ФНО) — массовая политическая организация. Главную боевую силу ФНО составляли трудящиеся. В сентябре 1958 г. в условиях продолжавшейся войны была провозглашена независимая Алжирская Республика и образовано Временное правительство (ВПАР) в эмиграции. Мужественная почти 8-летняя борьба алжирского народа за свободу и независимость привела его к победе. 18.III 1962 г. правительство Франции и ВПАР подписали Эвианские соглашения о прекращении огня и организации референдума относительно самоопределения Алжира. 5.VII 1962 г. он стал независимым и суверенным государством. В программе партии Фронт национального освобождения — «Алжирской хартии», принятой в апреле 1964 г., и в ряде последующих решений Революционного совета провозглашается социалистический путь развития страны, предусматриваются ликвидация эксплуатации человека человеком, национализация средств производства, земельная реформа, упрочение экономической независимости, повышение жизненного уровня трудящихся. В области внешней политики Алжир

в качестве основных задач выдвигает решительную борьбу с империализмом, активный нейтралитет и неприсоединение к военным блокам, помощь национально-освободительным движениям, укрепление международного сотрудничества и усиление борьбы за мир. Осуществляя эту программу, Алжир вносит существенный вклад в борьбу африканских стран за подлинную политическую и экономическую независимость, за национальное возрождение и социальный прогресс.

СССР и другие страны социалистического содружества оказывали существенную финансовую, военную и материальную помощь Алжиру как в ходе его освободительной борьбы, так и после завоевания им независимости. С их помощью в Алжире строится целый ряд крупных промышленных предприятий, других народнохозяйственных объектов, учебных заведений и пр.

Алжир — член Лиги арабских государств и Организации африканского единства.

Алжир — республика. С 19.VI 1965 г. вся полнота власти в Алжире перешла к Революционному совету, к-рый является высшим гос. и партийным органом. Революционный совет назначил правительство (Совет министров). Председатель Революционного совета и Совета министров АНДР — Хуари Бумедьен.

*Фронт национального освобождения* (ФНО) — правящая партия; основана в 1954 г. В настоящее время ФНО находится в стадии реорганизации.

Профсоюзы представлены *Всеобщим союзом алжирских трудящихся* (ЮЖТА), основан в 1956 г. *Молодежная организация Фронта национального освобождения* (ЖФЛН) примыкает к партии ФНО. Создана в 1963 г. *Национальный союз алжирских женщин* — основан в 1962 г.

Алжир относится к числу относительно экономически развитых стран африканского континента. Производство валового национального продукта в расчете на душу населения составляет 221 долл. в год. Алжир располагает богатыми запасами полезных ископаемых: нефти — 980,9 млн. т, природного газа — 3964,4 млрд. куб. м, железной руды — 640 млн. т, фосфоритов — 540 млн. т, пирита — 800 тыс. т, барита — 670 тыс. т, полиметаллических руд — более 13 млн. т.

В экономике Алжира имеется два основных социальных уклада: обобществленный сектор, включающий государственные и так наз. самоуправляемые предприятия и фермы, и частный сектор. Сельское хозяйство подразделяется на два сектора: самоуправляемый и так наз. традиционный. Самоуправляемый сектор создан на землях, конфискованных у европейцев и коллаборационистов (2,7 млн. га); включает современные, оснащенные техникой фермы, расположенные в плодородных долинах с благоприятным для земледелия климатом; их основное направление — производство вина, овощей, фруктов на экспорт. В сек-

торе 2 тыс. хозяйств, дающих ок. 60% всей товарной продукции. Традиционный сектор охватывает 605 тыс. мелких и средних крестьянских хозяйств (4,6 млн. га), расположенных в своем большинстве в горах и предгорьях, в засушливой зоне, на малоплодородных землях. Основное направление этого сектора — производство зерновых, в южных районах — скотоводство. Имеются также хозяйства капиталистического типа (2,5 млн. га) и хозяйства, принадлежащие феодалам. Обнародованный в мае 1970 г. проект «Аграрной революции в Алжире» предусматривает постепенную ликвидацию крупных землевладений.

Основная отрасль сельского хозяйства — земледелие. В 1968 г. произведено: зерновых — 21 млн. ц, винограда (в пересчете на вино) — 10 млн. екл, цитрусовых — 410 тыс. т, картофеля — 200 тыс. т, маслин — 100 тыс. т, фиников — 150 тыс. т. Добываются пробковая кора (35 тыс. т в год) и трава альфа (сырье для бумажной промышленности), идущие на экспорт. Крупного рогатого скота насчитывается 810 тыс. голов, овец — 7 млн., коз — 2,3 млн.

В промышленности есть государственный сектор, в который входят гос. компании и самоуправляемые предприятия (ок. 500 брошенных французами предприятий). В настоящее время под контролем государства находится  $\frac{2}{3}$  всех промышленных предприятий страны. Кроме того, имеется ряд смешанных предприятий с участием иностранного капитала. Национальный частный капитал представлен в ремесленном производстве, обрабатывающей промышленности и в торговле.

В промышленности основная отрасль — горнодобывающая (дает 70% валовой промышленной продукции по стоимости). В 1968 г. было добыто: нефти — 43 млн. т, природного газа — 2,4 млрд. куб. м, железной руды — 3,4 млн. т, фосфоритов — 304 тыс. т. Большая часть продукции в необработанном виде идет на экспорт. Основные отрасли обрабатывающей промышленности — пищевая, металлообрабатывающая, строительных материалов, текстильная и швейная, кожевенно-обувная, химическая. Преобладают мелкие и средние предприятия. В 1968 г. произведено 1296 млн. кВт-ч электроэнергии.

Общая протяженность железных дорог — 3,9 тыс. км, шоссейных — 26,5 тыс. км. Главные морские порты: Алжир, Оран, Аннаба, Мостаганем. Крупный аэропорт Дар Эль-Бейда в предместье г. Алжира.

Алжир вывозит в основном сырье и с.-х. продукцию: нефть (55% экспорта по стоимости), вино (28%), цитрусовые (14%); ввозятся потребительские товары (более 60% импорта), а также машины и оборудование. Основные страны-контрагенты: Франция, ФРГ, Италия, США. Внешнеторговый баланс имеет активное saldo.

Самодетальное население составляет 2335 тыс. чел. (перепись 1966 г., исключая алжирцев-эмигрантов), из них 1300 тыс. заняты в сельском хозяйстве; в различных отраслях промышленности и на тран-

спорте — 408 тыс., в администрации, сфере торговли и услуг — 527 тыс. Проблема безработицы остается одной из наиболее острых социальных проблем.

## АНГОЛА

Владение Португалии в Юго-Западной Африке, включающее также округ Кабинда, отделенный от основной части Анголы территорией Демократической Республики Конго. *Территория* — 1247 тыс. кв. км. *Население* — 5,4 млн. чел. (1969 г.); ок. 35% — банту Конго (баконго и бамбунду), ок. 60% — западные банту (овимбунду, овамбо, овагереро, ваньянека и др.); европейцев, в основном португальцев, — ок. 300 тыс., мулатов — ок. 100 тыс. *Административный центр* — Луанда (ок. 400 тыс. жит.). Официальный язык — португальский. Большая часть населения исповедует анимистские культы, распространена также католическая религия.

Впервые португальские колонизаторы высадились на побережье Анголы в конце XV в. В 1578 г. они основали г. Сан-Паулу-ди-Луанда, ставший опорным пунктом для колонизации страны. Португальцы превратили Анголу в главную базу работорговли. Соглашения 1885—95 гг. между Португалией, Бельгией, Германией и Англией определили современные границы португальской колонии Ангола. На протяжении всей истории колонизации страны народ Анголы не прекращал сопротивления португальским захватчикам. Национально-освободительное движение особенно усилилось после второй мировой войны. В 50-е годы были созданы национальные патристические партии: *Народное движение за освобождение Анголы* (МПЛА), *Союз населения Анголы* (УПА) и ряд других. 4.II 1961 г. в стране началось вооруженное восстание патриотов, к-рым руководили на первом этапе две партии — МПЛА и УПА. В декабре 1962 г. на 1-й национальной конференции МПЛА было принято важное решение о превращении национально-освободительной борьбы во всенародную. УПА устранился от вооруженной борьбы и повел линию на раскол единого фронта антиколониальной борьбы. Партия МПЛА за последние годы активизировала вооруженную борьбу. В 1968 г. она развернула военные действия на новом фронте, в восточной части Анголы. В настоящее время в освобожденных и контролируемых МПЛА районах (более 20% территории и 20% населения Анголы) созданы местные органы власти, налажено снабжение населения товарами первой необходимости, открыты школы, организовано медицинское обслуживание. Колония формально объявлена с 1951 г. «заморской провинцией» Португалии. Управляется генерал-губернатором, при к-ром имеются законодательный, экономический и социальный советы. Существующая система назначения и выборов членов советов практи-

чески лишает африканское население права участия в выборах. Деятельность политических партий и профсоюзов для африканского населения запрещена.

*Народное движение за освобождение Анголы (МПЛА)* — национально-революционная партия. Создана в декабре 1956 г. на базе объединения нескольких левых националистических организаций. Основной состав членов партии — крестьянство, небольшое число городских рабочих и революционная интеллигенция. МПЛА выступает за единство всех национальных сил и полную ликвидацию колониализма, установление в Анголе «республиканского, демократического и светского режима». МПЛА — член Организации солидарности народов Азии и Африки; признана Организацией африканского единства и получает от нее помощь. Председатель партии — Агостиньо Нето. *Партия Союз населения Анголы (УПА)* — создана в 1954 г., является узконационалистической организацией, выражающей интересы в основном племени баконго (члены партии — гл. обр. выходцы из этого племени). УПА не имеет четкой программы и устава. Ориентируется на помощь западных государств, гл. обр. США, и прозападные круги в африканских странах. Штаб-квартира руководства партии находится в эмиграции, в Демократической Республике Конго. Деятельность председателя партии Холдена Роберто и его ближайшего окружения носит авантюристический, раскольнический характер, ослабляет патриотические силы и мешает успешной борьбе против португальского колониализма.

За пределами Анголы имеются эмигрантские политические организации и группы, построенные на племенной основе и не принимающие непосредственного участия в вооруженной борьбе. Многие из лидеров этих организаций придерживаются прозападной ориентации и проводят оппортунистическую, соглашательскую политику.

Профсоюзные организации: *Национальный союз трудящихся Анголы (УНТА)* — создан в 1954 г., сотрудничает с партией МПЛА, выступает в поддержку борьбы ангольского народа за независимость. *Всеобщая лига трудящихся Анголы (МЖТА)* — создана в 1962 г. при поддержке реакционных американских профсоюзных деятелей. *Объединение католических рабочих Анголы* — находится под влиянием католического духовенства и выступает против вооруженной борьбы. Руководство этих организаций находится в Киншасе (Конго).

Ангола — слаборазвитая в экономическом отношении страна. Основные отрасли — плантационное сельское хозяйство и горнодобывающая промышленность. Ключевые позиции в экономике занимает иностранный капитал (английский, американский, западногерманский, бельгийский, ЮАР). Не имея свободных средств для капиталовложений в хозяйство колонии, Португалия всячески поощряет приток иностранного капитала.

Обрабатывается ок. 1% территории страны. Португальским плантаторам принадлежит 1,4 млн. га, на них производятся от 70 до 80% экспортируемых с.-х. продуктов, остальная часть — в африканских хозяйствах (ок. 500 тыс.). Способы обработки земли в африканских хозяйствах остаются крайне примитивными. Производство экспортных культур составило: кофе — 302 тыс. *т* (1967 г.), сизаль — 57 тыс. *т* (1965 г.), кукуруза — 420 тыс. *т* (1965 г.), хлопок — 4,8 тыс. *т* (1965 г.), сахарный тростник — ок. 60 тыс. *т* (1965 г.). Для местного потребления выращиваются фасоль, кукуруза, сорго, бананы, бобовые. Животноводство развито слабо, в основном в южных районах, где не распространена муха цеце. Рыболовство в прибрежных водах (250—300 тыс. *т* в год) находится в основном в руках компаний ЮАР и Англии.

В промышленности важное значение имеет добыча алмазов (в 1967 г. — ок. 1,3 млн. каратов, полностью экспортируется). Добывается железная руда (западногерманским концерном Круппа, в 1967 г. — 1,4 млн. *т*). После завершения строительства рудника в Сассинге, на юге Анголы, добыча железной руды в ближайшие годы должна составить 3 млн. *т*. Добывается также медная руда (в 1966 г. — 15 тыс. *т*), нефть (в 1967 г. — 550 тыс. *т*). Обрабатывающая промышленность развита слабо: несколько цементных заводов (ок. 400 тыс. *т* в год), рыбоконсервные, сахарные, текстильные, мыловаренные и другие предприятия. Есть нефтеочистительный завод. Общая мощность гидро- и теплоэлектростанций — более 300 тыс. *квт*.

Протяженность ж.-д. путей — ок. 3,1 тыс. *км*, грунтовых дорог — более 35 тыс. *км* (в т. ч. ок. 5 тыс. *км* с твердым покрытием). Развито морское каботажное судоходство. В Луанде — аэропорт международного значения. Из Анголы вывозятся кофе, алмазы, нефть, медь, железная и марганцевая руды, сизаль, кукуруза, сахар, древесина и др. Ввозятся автомашины, промышленное оборудование, с.-х. инвентарь, ткани, вина, одежда, обувь. Стоимость экспорта в 1967 г. составила 6837,5 млн. эскудо, импорта — 7905,5 млн. На долю Португалии в 1966 г. приходилось 22% экспорта и 43% импорта.

Уровень жизни ангольцев — один из самых низких в Африке. В колонии существует система «контрактации» и «общественных работ», при к-рой местное сельское население при минимальной оплате труда привлекается за плантациями иностранными предприятиями или направляется в качестве законтрактованных на предприятия ЮАР. В настоящее время более 1 млн. ангольцев — законтрактованных или беженцев — проживает за границей.

## БЕРЕГ СЛОНОВОЙ КОСТИ

### (Республика Берег Слоновой Кости)

Государство на западном побережье Африки. *Территория* — 322,5 тыс. кв. км. *Население* — 4,1 млн. (1968 г.). Африканские народности — баулеанья (ок.  $\frac{1}{4}$ ), бете (ок.  $\frac{1}{8}$ ), сенуфо (более 15%), мандинго (св. 10%) и др. *Столица* — Абиджан — 500 тыс. жит. (1969 г.). Крупные города — Буаке (105 тыс.), Ман-Данане (52 тыс.). Гос. язык — французский. Большинство населения — анимисты (местные, традиционные культы), мусульмане (22,8%), католики (13,5%).

В конце XIX в., после многолетней кровопролитной войны с местными племенами, страна была оккупирована Францией и превращена в колонию. После второй мировой войны национально-освободительное движение народов Берега Слоновой Кости развернулось с новой силой. В 1958 г. страна стала автономной республикой в составе Французского сообщества. Независимость Берега Слоновой Кости была провозглашена 7.VIII 1960 г.

Берег Слоновой Кости — член Совета согласия (создан в 1959 г. по соглашению с Верхней Вольтой, Дагомеей, Нигером), Общей афромалагасийско-маврикийской организации, Организации африканского единства. Во всех международных организациях по коренным проблемам занимает крайне правые, проимпериалистические позиции. В 1969 г. правительство Берега Слоновой Кости, поддавшись антисоветской империалистической провокации, разорвало дипломатические отношения с СССР. С другими социалистическими государствами (за исключением Югославии) Берег Слоновой Кости дипломатических отношений также не поддерживает. В последние годы среди местного населения, особенно в студенческих и профсоюзных кругах, усиливаются оппозиционные настроения в отношении политического курса и экономической политики правительства Уфуэ-Буањи.

В соответствии с конституцией законодательная власть принадлежит Национальному собранию. Глава государства и правительства — президент (Ф. Уфуэ-Буањи).

Правящей и единственной разрешенной в стране политической партией является *Демократическая партия Берега Слоновой Кости*, возникла в качестве секции Африканского демократического объединения Африки (РДА) в 1947 г. Руководство партии придерживается прозападной, гл. обр. профранцузской и проамериканской, ориентации. Председатель партии — Ф. Уфуэ-Буањи, генеральный секретарь — Ф. Яссе.

Имеется единая профсоюзная организация — *Всеобщий союз трудящихся Берега Слоновой Кости*.



Основа экономики — сельское хозяйство. На многочисленных плантациях производятся экспортные культуры (кофе, какао, бананы, ананасы, хлопок, каучуконосы и др.). В 1967/68 г. сбор кофе составил (в тыс. *т*) 287,7, какао — 146,8, бананов — 190,0, ананасов — 72,5, хлопка (неочищенного) — 32,3, орехов кола — 40,0, арахиса — 30,0. Для внутреннего потребления возделываются рис, маниок и др. продовольственные культуры. В 1967 г. улов рыбы достиг 47,8 тыс. *т*. Поголовье скота в 1967 г. составляло: крупного рогатого скота — 383 тыс., овец — 799 тыс., коз — 795 тыс., свиней — 169 тыс. голов. Потребности населения в продовольствии, в т. ч. в мясе, за счет внутренних источников не удовлетворяются. В 1967 г. из Мавритании, Мали, Верхней Вольты и Нигера было ввезено до 135 тыс. голов крупного рогатого скота и до 250 тыс. овец и коз. Импорт рыбы также почти в 2 раза превосходит собственный улов.

Добываются на экспорт алмазы (в 1968 г. — 187 тыс. каратов), титановые руды, золото. Имеются небольшие предприятия по переработке с.-х. продукции. Производство неочищенной древесины ценных пород (красное дерево и др.) в 1968 г. — 3475 тыс. *куб. м*. Всего в стране ок. 300 промышленных предприятий.

Основные виды транспорта — морской и автомобильный. Морские перевозки обслуживаются гл. обр. судами иностранных компаний. Длина автодорог — 33 тыс. *км*, из них проходимых круглый год, — ок. 22 тыс. *км*. В Абиджане — международный аэропорт.

Общий объем экспорта в 1968 г. — 104,9 млрд. афр. фр. 88% экспорта приходится на 5 основных товаров: кофе (34,1%), древесина (24,6%), какао-бобы (18,5%), бананы и ананасы. Основные торговые партнеры: Франция, а также США, Нидерланды, ФРГ и Италия.

Большая зависимость экономики от конъюнктуры внешнего рынка обуславливает резкие годовые и особенно сезонные колебания уровня доходов и занятости африканского населения. Около половины всего взрослого работоспособного населения Абиджана не имеет работы. Жизненный уровень коренного населения, особенно крестьянства, крайне низок.

## БОТСВАНА

(Республика Ботсвана)

Государство на юге Африки. Территория — 570 тыс. *кв. км*. Население — 0,6 млн. (1969 г.), из них 98% — африканцы, гл. обр. бечуаны; европейцев — 3,3 тыс. Столица — Габеронес (18 тыс. жит.). Крупные города: Канье (34 тыс.), Серове (34 тыс.), Молепололе (30 тыс.). Гос. язык — английский. Св. 60% населения придерживается местных религиозных верований, более 100 тыс. — христиане.

В конце XVIII в. на территории современной Ботсваны существовало 8 независимых друг от друга племен бечуанов. В начале XIX в. начинается проникновение в страну европейцев, а с середины 50-х годов буры приступили к захвату земель бечуанов. В 1885 г. Англия объявила страну своим протекторатом Бечуаналенд. Период колониального господства отмечен неоднократными выступлениями африканцев против иноземного ига. В 1933 г. Англия направила в страну карательную экспедицию, вооруженную пулеметами и артиллерией, а в 1948 г. колонизаторы вновь прибегли к силе, чтобы подавить народное сопротивление. В 1966 г. Бечуаналенд получил независимость и стал называться Ботсваной. Правительство молодого государства стремится к укреплению независимости страны, проводит политику, направленную на развитие отношений со всеми странами, и прежде всего с африканскими. В отношении ЮАР, от к-рой Ботсвана находится в экономической зависимости, выдвинут лозунг «сосуществования».

Ботсвана — республика в составе Содружества наций, возглавляемого Великобританией. Глава государства и правительства — президент (С. Кхама). Законодательная власть принадлежит президенту и Законодательной ассамблее в составе 37 депутатов, из к-рых 31 избирается на всеобщих выборах. Палата вождей — совещательный орган.

*Демократическая партия* — правящая партия страны, представляет интересы вождей племен, фермеров и части интеллигенции. Лидер — С. Кхама. *Народная партия* — оппозиционная партия, основана в 1960 г., является организацией националистически настроенной интеллигенции. Имеются еще две небольшие партии. *Партия независимости* (основана в 1964 г.) и *Национальный фронт* (основан в 1965 г.).

Ботсвана — отсталая в экономическом отношении страна, находящаяся в зависимости от ЮАР, с к-рой она объединена единой валютной и таможенной системой. Промышленность практически отсутствует. В г. Лобаи имеет скотобойня и завод мясных консервов. В 1968—69 гг. открыты богатые месторождения алмазов, никеля и меди, эксплуатация к-рых должна изменить экономический профиль страны. Основа экономики — сельское хозяйство, его главная отрасль — скотоводство. В 1969 г. насчитывалось более 1,3 млн. голов крупного рогатого скота и ок. 700 тыс. коз и овец. Земледелие играет вспомогательную роль; выращиваются кукуруза, пшеница, сорго, бобы. Транспортная сеть развита слабо. Имеется 640 км железных дорог и ок. 8 тыс. км автомобильных, гл. обр. грунтовых.

Внешняя торговля характеризуется дефицитом торгового баланса. В 1968 г. импорт составил 23 230 тыс., а экспорт — 8597 тыс. рандов. 80% экспорта составили продукты животноводства. Основные торговые партнеры: ЮАР, Англия, Замбия, Южная Родезия.

Уровень жизни населения очень низкий. В засушливые годы стране грозит голод. Нехватка земли и отсутствие промышленности заставляет население уходить на заработки в ЮАР, где оно подвергается жестокой эксплуатации; иностранцам предоставляют самую тяжелую и низкооплачиваемую работу, на них не распространяется трудовое законодательство ЮАР.

## **БУРУНДИ**

### **(Республика Бурунди)**

Государство в Восточной Африке. *Территория* — 27,8 тыс. кв. км. *Население* — 3,5 млн. чел.; основная народность — барунди. *Столица* — Бужумбура (75 тыс. жит.). Гос. языки — кирунди и французский. Распространены местные традиционные верования и христианство.

В конце XIX в. Бурунди была захвачена Германией. После поражения Германии в первой мировой войне Бурунди, в соответствии с решением Лиги наций, стала частью бельгийской подмандатной территории Руанда-Урунди (1921 г.). 13.XII 1946 г. Генеральная Ассамблея ООН закрепила ее за Бельгией в качестве «подопечной территории». Под влиянием широкого движения африканских народов за ликвидацию колониализма конец 50 — начало 60-х годов был отмечен в Бурунди подъемом политической активности населения и появлением политических партий, требовавших ликвидации бельгийской опеки и предоставления стране независимости. Генеральная Ассамблея ООН 27.VI 1962 г. приняла решение о прекращении опеки Бельгии над территорией Руанда-Урунди, а 1.VII 1962 г. Бурунди стала независимым государством — конституционной монархией. 28.XI 1966 г. произошел военный переворот, в результате которого монархический строй был свергнут и Бурунди провозглашена республикой.

Бурунди — ассоциированный член европейского «Общего рынка», член Организации африканского единства.

Бурунди — республика. Президент республики и глава правительства — полковник М. Мичомbero. Он осуществляет законодательную и исполнительную власть. Конституции и парламента нет.

*Партия единства и национального прогресса (УПРОНА)* — единственная правящая партия, воссозданная нынешним ее председателем М. Мичомbero в ноябре 1966 г. В ее рядах представлены различные слои общества. Партия выступает за повышение жизненного уровня населения и подъем экономики страны. Профсоюзная организация — «Союз трудящихся Бурунди», основан в 1967 г.

Бурунди — аграрная страна со слабо развитой экономикой. 90% самостоятельного населения занято в сельском хозяйстве. В экономике

господствует иностранный капитал, гл. обр. бельгийский. Гос. сектор развит слабо, и его доля в национальном доходе незначительна.

Ведущие экспортные культуры (сбор в тыс. *т*, 1969 г.): кофе — 15, хлопок — 8,5, чай — 0,15. Выращиваются продовольственные культуры: бананы, фасоль, маниока, сорго, батат, кукуруза, арахис, пшеница, рис, картофель и др. Преобладает примитивное мотыжное земледелие. Поголовье скота (1969 г.): крупного рогатого — 660 тыс., овец и коз — 680 тыс., свиней — 20 тыс. Улов рыбы (1969 г.) — 11,5 тыс. *т*.

В небольших размерах добывается оловянная руда — 150 *т*, золото — 10 *кг*. Разведаны также месторождения вольфрама, бериллия. Уровень развития промышленности — низкий. К 1970 г. насчитывалось ок. 130, гл. обр. мелких и кустарных, предприятий. Большинство из них занято переработкой с.-х. продукции. Есть также предприятия по производству с.-х. орудий, лакокрасочные, мыловаренные, цементные, мебельные, обувная фабрика и др.

Общая протяженность шоссеиных дорог — 5270 *км*. Автомобильный парк — 5 тыс. машин (1969 г.). Международный аэропорт — в г. Бужумбуре.

В 1969 г. импорт составил 1600 млн. бур. фр., экспорт — 1100 млн. Внешнеторговый баланс характеризуется постоянным дефицитом. Вывозятся кофе (80% экспорта), хлопок, чай, минеральное и коженное сырье. Ввозятся машины и металлические изделия, различное оборудование, электротехнические товары, текстиль, продукты питания. Основные внешнеторговые партнеры: Бельгия, США, Япония, ФРГ, Франция.

Жизненный уровень населения низкий. Средний доход на душу населения в 1969 г. составил 45 ам. долл. Число работающих по найму — ок. 60 тыс. Значительная часть рабочей силы неквалифицированная. Имеется безработица, особенно среди молодежи.

## **ВЕРХНЯЯ ВОЛЬТА**

### **(Республика Верхняя Вольта)**

Государство в западной части Африки. *Территория* — 274,2 тыс. *кв. км*. *Население* — 5,1 млн. (конец 1968 г.); народности мосси (ок. 50%), гурунси, бобо, пель и др. *Столица* — Уагадугу (110 тыс. жит.). Крупные города: Бобо-Дьюлассо (70 тыс.), Кудуг (28 тыс.). Гос. язык — французский. Преобладают традиционные местные культы (76% населения), мусульмане — 19%, католики — 5%.

Верхняя Вольта была захвачена французскими колонизаторами в конце XIX в.; входила в состав колониальной федерации Французской

Западной Африки. В 1958 г. стала республикой — членом Французского сообщества. Независимым государством была провозглашена 5.VIII 1960 г. До военного переворота 3.I 1966 г. президентом республики и главой правительства был Морис Ямеого. В период его правления в результате больших злоупотреблений и расточительства правящей верхушки страна была поставлена на грань экономической катастрофы. Дефицит казны достигал 8 млн. долл. ( $\frac{1}{4}$  годового национального бюджета). Пришедшее к власти в 1966 г. военное правительство Сангуле Ламизаны на 50% сократило оклады гос. чиновников и ввело в стране строгий режим экономии. Принятые новым правительством меры по стабилизации экономического положения дали положительные результаты. Хронический дефицит бюджета был ликвидирован, и последние три года пребывания военных у власти бюджет исполнялся без дефицита. Военное правительство еще в 1966 г. распустило Национальное собрание и политические партии. Однако фактически с 1960 г. в стране существовала только правящая партия М. Ямеого — Вольтийский демократический союз, к-рая дискредитировала себя в глазах населения. 15.XI 1969 г. президент С. Ламизана объявил о предстоящей в конце 1970 г. предвыборной кампании, о выработке новой конституции и проведении референдума по новой конституции. Возрождаются нек-рые политические партии, в т. ч. наиболее влиятельные — партия *Движение за национальное освобождение*, а также *Партия африканской регруппировки*.

Верхняя Вольта — член Совета согласия (создан в 1959 г. по соглашению с Берегом Слоновой Кости, Дагомеей и Нигером), Общей афро-малагасийско-маврикийской организации, Организации африканского единства.

По конституции 1960 г. Верхняя Вольта — республика. До военного переворота 1966 г. высшим законодательным органом являлось Национальное собрание, избиравшееся сроком на 5 лет. В настоящее время функции парламента исполняет Консультативный комитет.

Верхняя Вольта — аграрная отсталая страна с сохранившимися пережитками феодальных и родоплеменных отношений. В сельском хозяйстве занято 95% населения. Основная отрасль сельского хозяйства — животноводство. В 1967 г. поголовье крупного рогатого скота составляло 2340 тыс. голов, в т. ч. 1540 тыс. зебу, овец и коз — 3800 тыс. Вывоз живого скота составляет почти  $\frac{2}{3}$  общего экспорта страны. Растет производство риса (44 тыс. *т* в 1968 г.), арахиса (132 тыс. *т*), хлопка (32 тыс. *т*). Для внутреннего потребления возделываются также сорго, миль, кукуруза, для экспорта — кунжут, карите и др.

Имеется ок. 40 небольших частных и смешанных промышленных предприятий, в т. ч. хлопкоочистительные фабрики, мыловаренный завод, обувная и текстильные фабрики и др. Намечается освоить богатое

месторождение марганца (10 млн. *т* руды) и известняка (8 млн. *т*). Имеются также запасы титана, меди, никеля и бокситов.

Длина железных дорог — 517 *км*, автомобильных — ок. 17 тыс. *км*, в т. ч. 9 тыс. *км* — с твердым покрытием. Два крупных аэропорта. Через территорию Верхней Вольты осуществляется транзит в соседние страны.

В 1967 г. экспорт составил 4429 млн. афр. фр. (живой скот, хлопок, арахис и т. д.), импорт — 8970 млн. афр. фр. (продовольствие, цемент, нефтепродукты, текстиль, машины). Основные внешнеторговые страны-контрагенты: Франция, Берег Слоновой Кости, Гана. Дефицит во внешней торговле связан в основном с торговлей с Францией и другими странами «Общего рынка».

Уровень жизни трудящихся один из самых низких в мире. Ежегодный доход на душу населения не превышает 40 ам. долл. Часть самодеятельного населения уходит на заработки в соседние страны.

## ГАБОН

### (Габонская Республика)

Государство в Экваториальной Африке. *Территория* — 267,6 тыс. *кв. км*. *Население* — 630 тыс. (оценка 1969 г.). Основные этнические группы: фанг (ок. 30%), адума и шира (группа баньяби, ок. 30%). Кроме того, проживают народности оканде, бакота, шпонгва и др. Количество пигмеев — ок. 4 тыс. *Столица* — Либревиль (65 тыс. чел.). Крупные города: Порт-Жантиль (30 тыс.), Моанда-Мунана (11 тыс.), Ламбарене (10 тыс.). Гос. язык — французский. Более 47% населения придерживается традиционных (анимистских) верований, 47% — христиане, ок. 3 тыс. — мусульмане.

Первые европейцы (португальские мореплаватели) высадились в Габоне в конце XIV в. В начале XIX в. габонское побережье стараниями португальских иезуитов и французских колонизаторов было превращено в крупный центр работорговли. К концу XIX в. Франция окончательно подчинила Габон. В 1903 г. он официально объявлен французской колонией. Борьба народов Габона против колониального порабощения завершилась провозглашением независимости Габона 17 августа 1960 г. Одновременно был подписан ряд соглашений с Францией, к-рые существенно ограничили компетенцию нового государства в важнейших областях обороны, внешней политики, внешнеэкономических связей и валютно-финансовых отношений. Откровенно неокOLONIALИСТСКИЙ курс режима Л. Мба, пришедшего к власти в Габоне в 1960 г., вызвал массовое выступление оппозиционных сил в 1964 г. Выступление оппозиции было подавлено в результате вмешательства французских

парашютистов. Правящие круги Габона по основным вопросам экономического развития действуют с учетом интересов иностранных монополий, к-рые вкладывают в хозяйство этой страны значительные средства. В области внешней политики Габон придерживается прозападной ориентации. Габон — ассоциированный член западноевропейского «Общего рынка», член Общей афро-малагасийско-маврикийской организации.

Габон — республика. По конституции 1967 г. президент избирается всеобщим голосованием на 7 лет. Он является главой исполнительной власти. Президент — А. Б. Бонго (с ноября 1967 г.). Законодательная власть принадлежит Национальному собранию, избираемому на 5 лет.

Правящая партия — *Габонская демократическая партия*, создана в марте 1968 г. вместо Габонского демократического блока. Генеральный секретарь — А. Б. Бонго. Оппозиционная партия — *Габонский демократический и социальный союз* — практически прекратила свою деятельность.

В стране действуют три профцентра — *Африканская конфедерация верующих трудящихся*, *Национальная конфедерация габонских трудящихся*, *Всеобщая африканская конфедерация труда*.

Экономика носит отсталый характер. Ее основные отрасли продолжают контролировать компании империалистических держав. Габон обладает богатыми природными ресурсами. В районе г. Моанда находятся крупнейшие залежи марганца (по запасам Габон занимает 4-е место в мире), в районе Мекамбо — железные руды, близ г. Мунана — уран, на побережье (в недрах суши и морского дна) — нефть. Кроме того, добывается золото, строительные материалы и др.

Леса покрывают 85% территории страны. Габон — фактически монопольный поставщик древесины ценной породы окуме.

Сельское хозяйство, хотя и занимает скромное место в общем объеме валовой продукции (18—20%), служит единственным источником доходов 75% населения страны. Преобладает общинное землепользование. Имеется также несколько плантаций и ферм капиталистического типа. Возделываются маниок (сбор в 1967 г. — 125 тыс. *т*), бананы (10 тыс. *т*), какао (4 тыс. *т*), кофе (2,5 тыс. *т*), рис (596 тыс. *т*), батат, масличные (пальмы). Насчитывается 5 тыс. голов крупного рогатого скота (1968 г.), 43 тыс. овец, 47 тыс. коз, 5 тыс. свиней, 270 тыс. шт. птицы. Ежегодно вылавливается более 2 тыс. *т* рыбы. Габон не обеспечивает себя продуктами питания и вынужден импортировать их в значительных количествах.

Главное место в экономике занимают добыча минерального сырья, лесоразработки и обработка древесины. Большая часть концессий на лесоразработки принадлежит французским фирмам. В 1968 г. заготовлено ок. 2 млн. *куб. м* древесины и произведено 841 тыс. *т* кругляка окуме, 53 тыс. *т* пиломатериалов и шпал, 69 тыс. *т* фанеры, 8 тыс. *т* шпона.

Имеются лишь одно крупное предприятие по производству фанеры, три — по производству шпона (все эти предприятия французские) и 17 лесопилок. Намечается строительство целлюлозного завода. В 1969 г. добыто 1148 *т* урановых концентратов, 1378 тыс. *т* марганцевой руды, 5,0 млн. *т* сырой нефти, 24,8 млн. куб. *м* природного газа, 444 *кг* золота. Есть несколько предприятий пищевой промышленности (маслобойни, хлебопекарни, пивоваренный завод и др.), мыловарня, нефтеперегонный завод, цементный завод, швейное предприятие. Производство электроэнергии — 73,7 млн. *квт-ч* (1968 г.).

В стране ок. 5 тыс. *км* автомобильных дорог, 12,5 тыс. автомашин различных типов. Река Огуэ судоходна на протяжении 350 *км*; по рекам транспортируется 85% заготовленного леса.

Внешнеторговый оборот в 1967 г. составил 46,3 млрд. афр. фр. (экспорт 29,7 млрд. и импорт 16,6 млрд.). Ввозятся гл. обр. оборудование, готовые изделия и полуфабрикаты. Основной поставщик — Франция (ок. 60%). 60% экспорта составляют нефть, марганец и уран и 30% — древесина. 35% экспорта приходится на Францию и ок. 20% — на США.

В Габоне 57 тыс. (1968 г.) работающих по найму (исключая чиновников, армию и полицию), в т. ч. 15 тыс. — в строительстве и промышленности, 13 тыс. — на лесоразработках и в горнодобыче, 3,3 тыс. — на транспорте. Жизненный уровень коренного населения низкий. Гарантированный минимум зарплаты рабочих 40—48 афр. фр. в час.

## ГАМБИЯ

Государство в Западной Африке. Территория — 10,5 тыс. *кв. км*. Население — 385 тыс. (1968 г.); мандинго (ок. половины населения), фульбе (13%), волоф (12%), диола (более 6%) и др. Столица — Батерст (38 тыс. жит.). Гос. язык — английский. Господствующая религия — ислам. Распространены также традиционные политеистические верования и христианство.

В XVII в. Гамбия стала объектом соперничества европейских колониальных держав, гл. обр. Англии и Франции, стремившихся покорить эту африканскую страну. По Версальскому договору 1783 г. Франция признала право Англии на захват большей части территории Гамбии. Гамбия отошла к Англии, однако окончательная колонизация страны была завершена лишь в 1902 г., когда был установлен британский протекторат и над внутренней частью территории страны. Народ Гамбии не мирился со своим зависимым и угнетенным положением, боролся против колонизаторов. В 1929 и 1961 г. в Гамбии состоялись крупные забастовки рабочих. Английские колонизаторы были вынуждены идти на уступки. 4.X 1963 г. в стране было введено внутреннее самоуправле-



ние, а 18.II 1965 г. Гамбия провозглашена независимым государством. В мае 1966 г. на парламентских выборах победила правящая Народная прогрессивная партия, к-рая получила большинство в парламенте.

В апреле 1970 г. в результате референдума Гамбия провозглашена республикой. Законодательная власть осуществляется палатой представителей (однопалатный парламент). Президент страны и глава правительства Д. К. Джавара.

*Народная прогрессивная партия* — правящая партия, основана в 1959 г. Выражает интересы крестьян, части буржуазии, интеллигенции. Выступает за преодоление экономической и социальной отсталости страны, за единство африканских государств, против расизма и неокolonизма. Лидер партии — Д. К. Джавара. *Объединенная партия* — основана в 1951 г., охватывает своим влиянием столичную интеллигенцию, торговцев и другие слои населения столицы и прибрежных городов. Крупнейшие профсоюзные объединения: *Союз труда Гамбии*, входит во Всеафриканскую федерацию профсоюзов и *Союз рабочих Гамбии*, находится под влиянием МКСП.

Гамбия — аграрная, экономически слабо развитая страна. Сельское хозяйство специализируется на выращивании арахиса (135 тыс. т в 1967 г.). Производится также просо (44 тыс. т), рис (37 тыс. т), пальмовое масло (1,6 тыс. т). Относительно развито животноводство. В 1967 г. насчитывалось 232 тыс. голов крупного рогатого скота, 107,5 тыс. коз, 76 тыс. овец, 2 тыс. свиней. У побережья океана и в устье р. Гамбия распространено рыболовство. Промышленность развита слабо. Небольшие предприятия по очистке арахиса и маслобойные заводы технически слабо оснащены. Развита кустарная промышленность — выделка кож, гончарное дело и др. Имеется несколько небольших тепловых электростанций. В 1966 г. было произведено 8,0 млн. кВт-ч электроэнергии.

Имеется 1174 км автодорог, в т. ч. улучшенных грунтовых — 446 км и асфальтированных — 198 км. Большая часть перевозок осуществляется водным путем по р. Гамбия, на к-рой имеется 36 пристаней. Батерст — главный морской и речной порт. В 27 км от столицы расположен аэропорт международного значения Юндум. Внешняя торговля Гамбии ориентируется гл. обр. на Англию (на ее долю в 1968 г. приходилось св. 50% внешнеторгового оборота). Импорт в 1967 г. составил 7,1 млн. гамбийских фунтов, экспорт — 6,3 млн. Более 48% импорта приходится на пищевые продукты, ткани и одежду. Ввозятся также автомашины, бензин и нефтепродукты, медикаменты и строительные материалы. Важнейшая статья экспорта — арахис и продукты его переработки (св. 92%). Вывозятся также пальмовые орехи, сушеная рыба.

Поддаляющее большинство самодельного населения занято в с.-х. производстве (140 тыс.), ок. 10 тыс. чел. работают по найму в гос. учреждениях и в частных фирмах. Ежегодно после уборки урожая ара-

хиса тысячи человек остаются без работы. Валовой национальный доход на душу населения — 37 ф. ст. в год — один из самых низких в Африке. В стране распространена малярия и другие тропические болезни.

## ГАНА (Республика Гана)

Государство в Западной Африке. *Территория* — 238 тыс. кв. км. *Население* — 8,8 млн. (оценка 1969 г.); наиболее значительные народы — ашанти, фанти, эве, моси, догомба. *Столица* — Аккра (558 тыс. жит.). Крупные города: Кумаси (285 тыс.), Секонди-Такоради (170 тыс.), Тамале (75 тыс.). Гос. язык — английский. Ок. 60% населения исповедуют традиционные политеистические верования, остальные — мусульмане и христиане.

К концу XIX в. вся территория нынешней Ганы (до 1957 г. Золотой Берег) была захвачена Великобританией и превращена в колонию. Сопротивление колонизаторам приобрело особый размах и организованность после второй мировой войны. В 1949 г. представители демократической интеллигенции, мелкой буржуазии и профсоюзов создали массовую Народную партию конвента (НПК) во главе с К. Нкрумой, к-рая возглавила национально-освободительное движение. В 1951 г. англичане были вынуждены провести выборы в первое законодательное собрание страны. Одержав внушительную победу на них, НПК сформировала правительство колонии (с ограниченными правами внутреннего самоуправления). 6.III 1957 г. была провозглашена независимость страны, 1.VI 1960 г. провозглашена республика. В новой программе НПК (1962 г.) и семилетнем плане (1963/64—1969/70 гг.) был взят курс на преимущественное развитие гос. и кооперативного секторов, реконструкцию производственной структуры экономики.

К концу 1965 г. в стране чрезвычайно обострился финансово-экономический и социально-политический кризис. 24.II 1966 г. высшие чины полиции и армейские офицеры совершили гос. переворот. Сформированный ими Национальный совет освобождения отменил конституцию, распустил парламент, запретил НПК, аннулировал семилетний план. Внешнеполитический курс Национального совета освобождения ориентировался на западные державы. Иностранному капиталу были предоставлены значительные льготы, на очень выгодных для западных фирм условиях им предложили участвовать в эксплуатации гос. предприятий. Стала оказываться всемерная помощь национальному частному предпринимательству. Был отменен закон о стабилизации арендной платы за землю, предпринято наступление на ряд социальных за-

воеваний трудящихся. В 1966—69 гг. в стране происходили выступления учащихся и студентов, мощные стачки рабочих, в борьбе с к-рыми власти широко прибегали к арестам, локаутам и другим мерам. В апреле 1967 г. была подавлена попытка группы военных совершить контрпереворот. В мае 1969 г. Национальный совет освобождения был вынужден разрешить создание политических партий, программы и кадровый состав к-рых устраивали совет. В августе 1969 г. проведены всеобщие выборы в новый парламент, от участия в к-рых, однако, уклонилось большое число избирателей.

Функции президента временно (с 1969 г. до августа 1970 г.) выполняла специальная комиссия во главе с генералом А. Африфой. Президент Ганы (с августа 1970 г.) — Э. Акуфо-Аддо. Исполнительную власть осуществляет правительство (премьер-министр — К. Бусиа).

Правящая *Партия прогресса* имеет в парламенте 105 мест из 140. Лидер — К. Бусиа. Партия в основном унаследовала курс Национального совета освобождения. Наиболее значительные оппозиционные группировки — *Национальный союз либералов*, *Объединенная националистическая партия*.

После гос. переворота 1966 г. новые власти реорганизовали руководство *Конгресса профсоюзов Ганы*, и этот профсоюзный центр вышел из ВАФП, установил связи с МКСП. В марте 1967 г. создан новый Совет молодежных организаций.

Гана — аграрная страна. В сельском хозяйстве создается ок.  $\frac{2}{3}$  национального дохода, в промышленности — ок.  $\frac{1}{10}$ . Гана занимает в мировом капиталистическом производстве 1-е место по сбору какао-бобов, 3-е — по добыче алмазов, 5-е — золота и марганцевых руд. В экономической области правительство уделяет основное внимание вопросам подъема сельского хозяйства, улучшения состояния платежного баланса и внешней задолженности. Значительные надежды в решении этих проблем возлагаются на помощь капиталистических государств. При этом внешняя задолженность возросла с февраля 1966 г. по май 1969 г. с 805 млн. нов. седи до 965 млн.

Производство главной товарной с.-х. культуры — какао-бобов, в к-ром занята  $\frac{1}{5}$  самостоятельного населения, дает ок. 60% экспортных доходов. Местное производство продовольствия (кукуруза, просо, сорго, рис, мясо, овощи, рыба) не полностью удовлетворяет потребности населения. Для нужд обрабатывающей промышленности увеличивается выпуск грубоволокнистых культур, сахарного тростника, табака, каучука, хлопчатника.

Валовая продукция промышленности за 1963—67 гг. выросла на 29%. Крупная обрабатывающая промышленность представлена алюминиеплавильным, нефтеперерабатывающим, мыловаренным, фармацевтическим заводами; предприятиями деревообрабатывающей, строительной,

пищевкусовой и текстильно-обувной отраслей. В 1968 г. выработано 2588 млн. *квт-ч* электроэнергии (97% — на ГЭС Акосомбо), добыто золота — 23 *т*, алмазов — 2447 тыс. каратов, марганцевой руды — 407 тыс. *т*, бокситов — 280 тыс. *т*.

Протяженность железных дорог — 1278 *км*, шоссейных — ок. 8 тыс. *км* (1967 г.), насчитывается 46,8 тыс. автомашин. Грузооборот морских портов (1967 г.) — 4,5 млн. *т*. В 1968 г. государство имело 14 судов, 8 самолетов.

Главные внешнеторговые партнеры Ганы — Англия, США, страны «Общего рынка». Стоимость экспорта в 1969 г. составила 376 млн. нов. седи, импорта — 388 млн.

Годовой доход на душу населения составляет ок. 65 ф. ст. Число безработных в 1967 г. составило ок. 105 тыс.

## ГВИНЕЯ

### (Гвинейская Республика)

Государство на западном побережье Африки. *Территория* — 245,8 тыс. *кв. км*, *население* — 3,8 млн. чел. (оценка к началу 1969 г.). Основные народности: фула (пёль), сусу, малинке. Имеется ок. 30 других племен. *Столица* — Конакри (170 тыс. жит.). Крупные города: Сигири, Киндия, Лабэ, Канкан. Гос. язык — французский. Официально признаются также все другие языки народностей, населяющих Гвинею. Господствующая религия — мусульманская, распространен также анимизм, в незначительной степени — христианство.

Гвинея была захвачена французскими колонизаторами в конце XIX в. Ее границы как французской колонии были определены в 1899 г. В 1904 г. французские власти включили ее в состав федерации Французской Западной Африки. На референдуме 28.IX 1958 г. гвинейский народ по призыву Демократической партии Гвинеи (ДПГ), возникшей в мае 1947 г., единодушно отклонил французскую конституцию и высказался за независимость страны. 2.X 1958 г. была провозглашена независимость Гвинейской Республики, а 12.XI принята ее конституция.

После провозглашения независимости в Гвинее утвердился режим национальной демократии. Опираясь на поддержку крестьянских масс и других демократических слоев общества, ДПГ провела реорганизацию гос. аппарата, создала национальную армию и осуществила ряд прогрессивных социально-экономических преобразований. В Гвинее были национализированы банки, электростанции, земля, ряд иностранных предприятий, введена монополия внешней торговли, создана национальная денежная система. С помощью СССР и других социалистических

стран был построен ряд гос. предприятий. Начала развиваться сельскохозяйственная кооперация. Был разработан и осуществлен 3-летний план развития народного хозяйства, а затем 7-летний план развития. На VI съезде ДПГ (декабрь 1962 г.) провозглашено развитие страны по некапиталистическому пути.

В своей внешней политике Гвинейская Республика придерживается антиимпериалистической ориентации. Она активно борется за укрепление Организации африканского единства на антиимпериалистической основе, выступает в поддержку народов, борющихся за свободу и независимость.

Законодательная власть в Гвинее принадлежит Национальному собранию. Президент республики (Ахмед Секу Туре) возглавляет правительство и одновременно является главнокомандующим вооруженными силами страны.

*Демократическая партия Гвинеи* — правящая и единственная политическая партия в стране. Это — массовая национально-демократическая партия, объединяющая в своих рядах рабочих, крестьян, служащих, интеллигенцию и другие трудящиеся слои населения. Генеральный секретарь ДПГ — А. Секу Туре. Партия опирается в своей деятельности на профсоюзные, молодежные и женские организации. *Национальная конфедерация трудящихся Гвинеи* — единая профсоюзная организация, действует под руководством ДПГ.

Гвинея располагает богатыми природными ресурсами (огромные запасы бокситов, железной руды, гидроэнергии, благоприятные климатические условия для развития сельского хозяйства). Только после освобождения страны от колониальной зависимости национально-демократический строй приступил к освоению этих богатств. Основные трудности в экономическом развитии Гвинеи связаны с недостатком национальных технических кадров и материальных средств. Решающую помощь в их преодолении оказывают гвинейскому народу социалистические государства. При содействии СССР в Гвинее построены политехнический институт на 1500 студентов и ряд промышленных предприятий, в т. ч. холодильник, лесопильный завод, мясохладобойня, консервный завод и другие объекты, заключено соглашение об оказании содействия в создании национального предприятия по добыче бокситов в районе Киндия.

В 1966 г. производство экспортных культур составляло (в т): бананов — 88 тыс., цитрусовых — 82 тыс., арахиса — 15 тыс., ананасов — 15 тыс., пальмисты — 10 тыс., кофе — 7,2 тыс.; сбор продовольственных культур: маниоки — 450 тыс., риса — 300 тыс., фonio — 65 тыс., кукурузы — 7,3 тыс. т. В ближайшие годы намечается расширить производство как экспортных, так и продовольственных (неэкспортных) культур. поголовье скота: крупного рогатого — 1850 тыс., овец — 375 тыс., коз — 418 тыс., свиней — 16 тыс.

В 1967 г. произведено 200 млн. *квт-ч* электроэнергии, добыча бокситов — 1609 тыс. *т*. В соответствии с соглашениями, подписанными Гвинеей с американскими фирмами, в районе Боке создается смешанное предприятие (49% гвинейского гос. капитала), к-рое в 1972 г. будет добывать 4,7 млн. *т* бокситов в год, а к 1974 г. — до 8 млн. *т*. В последние годы введены в эксплуатацию ряд предприятий пищевой промышленности (консервный завод, заводы по производству фруктовых соков, молокозавод), текстильная и сигаретно-спичечная фабрики, небольшой завод по сборке грузовых автомобилей и др.

Общая протяженность дорог — ок. 10 тыс. *км*, из них лишь несколько сотен километров дороги с твердым покрытием. Две железные дороги общей длиной 807 *км*. В Конакри — крупный аэропорт и главный морской порт.

Внешняя торговля (в млн. *гв. фр.*, 1964 г.): импорт — 11 201, экспорт — 16 100. Вывозятся окись алюминия, алмазы, а также ананасы, бананы, кофе. Главные внешнеторговые партнеры: США, СССР, КНР, Франция.

Подавляющая часть самостоятельного населения занята в сельском хозяйстве. Средний годовой доход гвинейского крестьянина — ок. 20 тыс. *гв. фр.* После провозглашения независимости в стране был принят Кодекс законов о труде, был осуществлен ряд других прогрессивных мероприятий. Однако заметному росту благосостояния трудящихся препятствуют серьезные экономические трудности в Гвинее.

## ГВИНЕЯ (ПОРТУГАЛЬСКАЯ)

Владение Португалии на западном побережье Африки. Включает континентальную часть, архипелаг Бижагош (ок. 60 островов) и о-ва Болама. *Территория* — 36,1 тыс. *кв. км*. *Население* — 0,6 млн. (1969 г.); народы баланте, фульбе, манджак, мандинго и др., а также европейцы (гл. обр. португальцы — ок. 3 тыс). *Административный центр* — г. Бисау (26 тыс. жит.). Официальный язык — португальский. Ок. 60% населения исповедует местные анимистские культы, 30% — мусульмане, остальные — католики.

Страна открыта португальцами в 1434 г. До XIX в. в административном отношении подчинялась губернатору о-вов Зеленого Мыса. В 1879 г. была выделена в отдельную колонию, с 1951 г. формально считается «заморской провинцией» Португалии.

Африканское население колонии не прекращало борьбы против захватчиков. После второй мировой войны национально-освободительное движение усилилось. Во главе его стала созданная в 1956 г. Африканская партия независимости Гвиней и островов Зеленого Мыса (ПАИГК).

В 1963 г. в стране развернулась вооруженная национально-освободительная борьба. ПАИГК создала крупные вооруженные силы, состоящие из подразделений регулярной национально-освободительной армии, партизанских отрядов, народной милиции и местной самообороны. В результате успешных боев более 60% территории страны, на 1.1 1970 г., полностью освобождены или контролируются вооруженными силами ПАИГК.

В освобожденных районах ПАИГК осуществляет глубокие преобразования, связанные с гос. и экономическим строительством. Созданы местные органы власти, суды, школы (157), медицинские пункты (3 крупных госпиталя), создаются производственные кооперативы, налаживается производство и снабжение населения промышленными товарами первой необходимости, сделаны первые шаги в организации внешней торговли.

Колонией управляет губернатор, при к-ром имеется правительственный совет на правах консультативного органа. Португальское колониальное управление фактически сохранилось только в крупных населенных пунктах. Колониальная администрация представлена в Национальном собрании Португалии одним депутатом.

Единственной массовой национально-революционной партией страны является *Африканская партия независимости Гвинеи и островов Зеленого Мыса* (ПАИГК). Основная масса членов партии — крестьяне, небольшое число городских рабочих и революционная интеллигенция. Своим союзником партия считает мелкую национальную интеллигенцию. ПАИГК выступает за немедленное завоевание национальной независимости, установление демократического строя, осуществление быстрого экономического прогресса и подлинного социального развития. Партия признана Организацией африканского единства (ОАЕ) в качестве единственного законного представителя страны и получает от нее помощь. Партия опирается на помощь и поддержку многих независимых стран Африки, а также социалистических государств. ПАИГК — одна из основательниц и основных членов Конференции националистических организаций португальских колоний (КОНСЕП), координирующей борьбу всех национально-революционных сил в португальских колониях в Африке. Генеральный секретарь ПАИГК — Амилькар Кабраль.

За пределами страны существуют несколько мелких эмигрантских организаций и групп, практически не участвующих в вооруженной борьбе против португальских колонизаторов. В большинстве случаев руководители этих организаций ведут оппортунистическую, соглашательскую политику.

Экономика базируется на с.-х. производстве. 95% обрабатываемой земли занято мелкими хозяйствами африканцев, производящими продовольственные культуры для местного потребления, в основном рис и маниоку, а также экспортные культуры — арахис (15,2 тыс. т в

1965 г.), продукты масличной пальмы (9 тыс. *т* в 1965 г.), каучук (ок. 23 тыс. *т* в год). Нек-рое развитие получило животноводство (малопродуктивное). Разводят крупный рогатый скот, коз, овец, свиней.

Имеется 6 заводов по очистке арахиса и риса, фабрика по производству пальмового масла, 9 лесопильных и 2 кирпичных завода, а также мыловаренная фабрика.

Протяженность грунтовых дорог — 3,3 тыс. *км* (из них 2 тыс. *км* с твердым покрытием), речных путей — ок. 800 *км*. Имеется один международный аэродром в г. Бисау и несколько десятков взлетно-посадочных дорожек местного значения. Большая часть экспорта и импорта приходится на долю метрополии. В последние годы экспорт из Гвинеи (порт.) резко сократился.

## ДАГОМЕЯ

### (Республика Дагомея)

Государство в Западной Африке. *Территория* — 112,6 тыс. *кв. км*. *Население* — 2,6 млн. Состоит из фон, йоруба, аджа, бариба, сомба, пёль и других этнических групп. Европейцев — 5 тыс. *Столица* — Порто-Ново (85 тыс. жит.). Крупные города: Котону (экономический центр, 120 тыс.), Абомей (30 тыс.), Уидах (20 тыс.). Гос. язык — французский. 68% населения — анимисты (местные верования), 15% — мусульмане, 17% — христиане.

В XV в. на дагомейское побережье проникли португальские работорговцы. Побережье Дагомеи и соседние области были превращены в крупнейший район работорговли — так наз. Невольничий берег. В XIX в. начинается колонизация страны. Франция сначала устанавливает свой протекторат над частью дагомейской территории, а к 1893 г. полностью завоевывает Дагомею и превращает ее в свою колонию. После второй мировой войны под давлением национально-освободительного движения Франция вынуждена была предоставить нек-рую самостоятельность Дагомее. В 1958 г. Дагомея стала республикой в составе Французского сообщества, 1 августа 1960 г. — независимым государством и вышла из этого сообщества.

За годы независимости внутривнутриполитическое положение в стране было неустойчивым. Имели место частые гос. перевороты и смены правительств. 31 марта 1968 г. была принята новая конституция Дагомеи, а в июле того же года военное правительство А. Алле передало власть в стране гражданскому президенту Э. Зинсу. В декабре 1969 г. армейские офицеры отстранили его от власти, а в апреле 1970 г. передали власть президентскому совету во главе с Ю. Мага, к-рый стал главой государства.



Дагомея — ассоциированный член «Общего рынка», член Организации африканского единства, Общей афро-малагасийско-маврикийской организации, Совета согласия.

Дагомея — республика. По конституции 1968 г. главой государства являлся президент, а законодательная власть принадлежала Национальной ассамблее. С апреля 1970 г. верховная власть в стране принадлежит президентскому совету в составе Мага, Ахомадегбе и Апити, к-рые поочередно будут выполнять функции председателя совета, главы государства и правительства. Первые два года эти функции выполняет Ю. Мага.

Существовавшие ранее партии запрещены в 1965 г. Конституция 1968 г. предусматривала однопартийную систему. Было приступлено к созданию новой партии — Союз за возрождение Дагомеи, но ее организация не завершена.

Имеется 4 профсоюзных центра, из к-рых наиболее крупные: *Всеобщий союз дагомейских трудящихся* (основан в 1961 г., 27 тыс. членов) и *Всеобщий союз профсоюзов Дагомеи* (основан в 1964 г., 8 тыс. членов).

Дагомея — аграрная страна со слабо развитой экономикой. Ок. 90% населения занято в сельском хозяйстве, к-рое характеризуется монокультурным возделыванием масличной пальмы (400 тыс. га). Дагомея производит 40 тыс. *т* пальмового масла (1967 г.), 38 тыс. *т* арахиса (1967 г.), 23 тыс. *т* хлопка-сырца (1968/69 г.), 6,5 тыс. *т* ядра карите (1968 г.). Эти культуры являются экспортными. Производство продовольственных культур: маниока — 882 тыс. *т* (1968 г.), ямс — 632 тыс. *т*, кукуруза — 210 тыс. *т*, батат — 60 тыс. *т*. Преобладает примитивное мотыжное земледелие. Поголовье скота (1966 г.): крупный рогатый скот — 449 тыс. голов, овцы и козы — 1004 тыс., свиньи — 353 тыс. Улов рыбы (1966 г.) — 22 тыс. *т*.

Страна бедна полезными ископаемыми (небольшие месторождения известняка, мрамора, железа, золота, алмазов). Американская компания ведет разведку нефти. Уровень развития промышленности низкий. Почти все предприятия заняты переработкой с.-х. продуктов. К 1969 г. имелось 6 маслобоен (общей производительностью ок. 20 тыс. *т* пальмового масла), 6 хлопкоочистительных заводов, мыловаренный, небольшое предприятие по сборке радиоприемников, завод по сборке автомашин «Ситроен», а также большое количество кустарных предприятий. Электроэнергию производят в основном 3 электростанции (20 млн. *квт-ч* в год). В дагомейской экономике господствует иностранный капитал. Дагомея получает «помощь» от Франции через Фонд помощи и сотрудничества (более 1 млрд. афр. фр. в 1967 г.) и от «Общего рынка» через Европейский фонд развития (более 5 млрд. в 1967 г.).

Протяженность железных дорог — 579 км, шоссейных — 700 км,

автопарк — св. 15 тыс. машин. Международный аэропорт — в Котону. Грузооборот крупного морского порта Котону — 500 тыс. *т* в год.

Внешнеторговый баланс характеризуется постоянным дефицитом. В 1967 г. импорт составил 10,7 млрд. афр. фр., а экспорт — 3,3 млрд. Вывозятся масло и продукты масличной пальмы (44% экспорта в 1967 г.), промышленные алмазы, хлопок, арахис, ядра карите, кофе. Ввозятся оборудование, машины и металлические изделия, текстиль, продукты питания. Основные торговые партнеры: Франция (50% экспорта и импорта в 1967 г.), ФРГ, США, Италия.

Жизненный уровень населения низкий. Национальный доход на душу населения составляет ок. 80 долл. в год. Имеется безработица, особенно среди молодежи.

## ЗАМБИЯ

### (Республика Замбия)

Государство в Южной Африке. *Территория* — 752,6 тыс. кв. км. *Население* — 4,1 млн. чел. (1968 г.); народы банту — 4 млн., европейцы — 70 тыс., выходцы из Азии — 8 тыс. *Столица* — Лусака (201 тыс. жит.). Крупные города: Китве (156 тыс.), Ндола (118 тыс.). Гос. язык — английский. 75% населения придерживается местных традиционных верований, христиан — ок. 900 тыс.

С конца XIX в. находилась под властью английских колонизаторов, причем до 1924 г. страной (позже получившей название Северная Родезия) управляла английская монополия «Саут Африка компани». В 1924 г. Северная Родезия объявлена британским протекторатом. С 1953 по 1963 г. входила в состав колониальной Федерации Родезии и Ньясаленда. Сопротивление народов Замбии колониальному режиму достигло наибольшего размаха после второй мировой войны. Первоначально освободительное движение возглавляла созданная в 1948 г. партия Африканский национальный конгресс (АНК), а с конца 50-х годов — Объединенная партия национальной независимости (ЮНИП), основанная радикально настроенными деятелями левого крыла АНК во главе с Кеннетом Каундой. Требования политической независимости и роспуска федерации подкреплялись массовыми выступлениями и крупными забастовками. Под нажимом народной борьбы 31.XII 1963 г. федерация была распущена. 24.X 1964 г. страна добилась независимости и была переименована в Республику Замбия. Замбия — член Организации африканского единства.

Замбия — республика в составе Содружества наций, возглавляемого Великобританией. Глава государства и правительства — президент (К. Каунда). Законодательный орган — однопалатная Национальная ассамблея.

Правящая *Объединенная партия национальной независимости* основана в 1959 г. Объединяет рабочих-африканцев, крестьян, часть национальной интеллигенции и буржуазию. Партия борется за укрепление политической независимости и национальное единство страны, против пережитков трайболизма. В области внешней политики выступает с позиций антиколониализма, придерживается принципов неприсоединения. Генеральный секретарь ЮНИП — К. Каунда. *Африканский национальный конгресс* (АНК) — оппозиционная партия, пользуется влиянием в наиболее отсталых районах Юга и частично Запада страны. В АНК сильны трайболистские тенденции. *Замбийский конгресс профсоюзов* объединяет 13 отраслевых профсоюзных организаций.

Ведущее место в экономике занимает горнодобывающая промышленность (ок. 50% совокупного национального продукта). Вплоть до последнего времени в экономике Замбии безраздельно господствовал иностранный, гл. обр. английский, американский и южноафриканский, капитал. Иностранные капиталовложения только в горнодобывающую промышленность составляли в 1967 г. 550 млн. ф. ст. В годы независимости правительство предприняло ряд шагов, направленных на постепенное ослабление зависимости Замбии от империалистических держав. В 1964 г. «Бритиш саут Африка компани» была лишена монопольного права на разведку и разработку полезных ископаемых. В апреле 1968 г. государство приобрело контрольный пакет акций 25 иностранных компаний, действующих в обрабатывающей промышленности, в торговле и на транспорте, в конце 1969 г. выкупило 51% акций крупнейших «медных монополий» — «Англо-американ корпорейшн» и «Роан селекшн траст». В 1966 г. принят четырехлетний план развития. Предусмотренные капиталовложения — 429 млн. ф. ст., из них 282 млн. — за счет государства.

В 1967 г. между Советским Союзом и Замбией заключено соглашение об экономическом и техническом сотрудничестве, по к-рому Замбии оказывается помощь в строительстве ряда объектов.

По запасам меди (ок. 800 млн. *т* руды) и по ее производству (в 1969 г. — 719,5 тыс. *т*) страна занимает 2-е место в капиталистическом мире. Добывается также цинк (52,7 тыс. *т* в 1968 г.), свинец (21,6 тыс. *т*), марганец (25,1 тыс. *т*), кобальт (1,3 тыс. *т*), каменный уголь. В горнодобывающей промышленности занято 52 тыс. чел. Имеются также предприятия легкой, пищевой, лесной и химической промышленности, автосборочный и цементный заводы. Производство электроэнергии — ок. 660 млн. *квт-ч* (1968 г.). Сельское хозяйство носит потребительский характер. Посевные площади не превышают 3% территории. Преобладает

производство продовольственных культур — кукурузы (в 1967 г. — 339 тыс. т), проса, сорго, арахиса, а также табака и хлопка. Товарное производство с.-х. культур сосредоточено на плантациях и фермах, принадлежащих европейцам (ок. 700). Африканские хозяйства (до 0,5 млн.) имеют низкую продуктивность, малотоварны. Животноводство развито слабо гл. обр. из-за широкого распространения мухи цеце (в 1967 г. — 1,4 млн. голов крупного рогатого скота). Быстро развивается птицеводство.

Протяженность автомобильных дорог — 34,4 тыс. км, железных — 1045 км. Автомобильный парк (1968 г.) — ок. 60 тыс. машин. Важнейшие аэропорты — Лусака, Ндола.

В 1968 г. экспорт Замбии составил 215,8 млн. ф. ст., импорт — 168,2 млн. 90% экспорта приходится на продукцию горнодобывающей промышленности. Ввозятся нефтепродукты, машины и оборудование. продовольствие. Основные внешнеторговые партнеры: Англия, Япония, ФРГ, Италия, ЮАР. В последнее время расширилась торговля с независимыми государствами Африки, особенно с Танзанией.

Национальный доход на душу населения — 180 долл. (1966 г.). В 1968 г. по найму работало 354,7 тыс. чел.

## ЗАПАДНАЯ САХАРА

### (Сахара Испанская)

Колониальное владение Испании в северо-западной части Африки, в пустыне Сахара. Состоит из двух территорий: Рио-де-Оро и Сегиет-эль-Хамра. *Территория* — 266 тыс. кв. км. *Население* — 48 тыс. (1967 г.), в основном кочевники арабо-берберского происхождения. Кроме того, по территории ежегодно кочуют ок. 50 тыс. скотоводов, перегоняющих стада из Алжира и Мавритании. Европейцев (испанцы) — ок. 9 тыс. *Административный центр* — г. Эль-Аюн (5,3 тыс. жит.). Официальный язык — испанский. Религия — ислам.

С середины XV в. страна стала объектом борьбы между европейцами. Первую торговую факторию основали португальцы. С начала XVI в. в стране появились испанские торговцы, а затем и французские. Основная борьба за господство велась между испанскими и французскими колонизаторами. В начале XX в. между Испанией и Францией был заключен ряд договоров, разграничивших владения этих стран в Западной Африке. За Испанией закреплялись сферы влияния в Западной Сахаре и части Марокко.

Притесняемые колонизаторами, местные кочевые племена давно вели борьбу против чужеземцев. Одновременно с подъемом освободи-

тельного движения в соседней Мавритании в 1957 г. развернулась вооруженная борьба против испанского господства и на территории Западной Сахары. Созданная племенами Армия освобождения в 1958 г. освободила почти всю страну. Однако с помощью французской армии испанским колонизаторам удалось подавить эти выступления племен.

Вопрос о ликвидации колониального режима в Западной Сахаре неоднократно обсуждался в ООН. В 1968 г. Генеральная Ассамблея ООН подтвердила право народа территории на самоопределение и предложила метрополии с учетом стремлений коренного населения колонии и в консультации с правительствами соседних арабских стран — Марокко и Мавритании установить порядок проведения референдума для определения будущего Западной Сахары.

В колонии постоянно находятся испанские воинские части. В соответствии с военно-стратегическими планами НАТО построены аэродромы, способные принимать тяжелые самолеты.

С 1958 г. колония формально считается «африканской провинцией» Испании и управляется генерал-губернатором, назначаемым испанским правительством. В 1967 г. Испания вынуждена была создать местный орган самоуправления, так наз. Генеральную ассамблею с совещательными функциями. В ее состав входят вожди племен и 40 представителей, избираемых в племенах.

Экономика имеет отсталый колониальный характер. Кочевое население занимается животноводством, к-рое ведется экстенсивными методами и низкопродуктивно. В 1966 г. насчитывалось 38,2 тыс. верблюдов, 54,1 тыс. коз и 9,3 тыс. овец. Под земледелием занято лишь 300—400 га, высеваются ячмень и просо. Страна обладает значительными природными ресурсами. Обнаружены крупные месторождения фосфоритов в районе Бу-Краа (ок. 2 млрд. т), значительные залежи железной руды, меди, калийных солей. 11 нефтяных компаний (гл. обр. американских) ведут разведку нефти на площади более 100 тыс. кв. км. В 1966 г. произведено 2,7 млн. квт-ч электроэнергии. Прибрежное рыболовство ежегодно дает 4—5 тыс. т рыбы, а также губок, водорослей и т. д.

Внешняя торговля Западной Сахары монополизирована метрополией. Для европейского населения колонии ввозятся почти все товары первой необходимости. В 1964 г. импорт составил 59,5 млн. песет. Вывозится незначительное количество скота, шкур, шерсти.

Положение трудящихся масс тяжелое. Колониальные власти практически не принимают мер для улучшения условий жизни населения. Коренное население фактически лишено медицинского обслуживания, возможности получить образование.

## ЗЕЛЕНОГО МЫСА ОСТРОВА

Владение Португалии в Атлантическом океане, у западного побережья африканского континента. Состоит из 10 крупных и 5 мелких островов. *Территория* — 4039 кв. км (в т. ч. о-в Сант-Яго — 996 кв. км, Санто-Антуан — 780 кв. км). *Население* — 0,2 млн. (1969 г.): 62% — креолы, 35% — народы банту, ок. 3% — европейцы (гл. обр. португальцы). *Административный центр* — г. Прая (13,1 тыс. жит.). Главный порт — Минделу (19,4 тыс.). Официальный язык — португальский, широко распространен креольский язык (возник в результате смешения португальского с языком банту). Большая часть населения — католики, остальные исповедуют анимистские культы.

Острова Зеленого Мыса были открыты примерно в 1456 г. и заселены португальскими колонистами, ссыльными преступниками и африканцами-рабами. Острова расположены на морских и авиационных путях из Европы в Южную Америку и Южную Африку. Португальские колонизаторы проводят интенсивные работы по модернизации морских портов и аэродромов. Португалия широко использует острова в качестве промежуточной военной базы в войне против национально-освободительных сил в «португальской» Гвинее, Анголе и Мозамбике.

После второй мировой войны на островах усилилось национально-освободительное движение, к-рым руководит Африканская партия независимости Гвиней и островов Зеленого Мыса (ПАИГК), созданная в 1956 г. (см. *Гвинея португальская*). ПАИГК, действующая в условиях подполья, имеет на островах широкую сеть партийных организаций. В своих программных документах партия подчеркивает единство (этническое, историческое, политическое и др.) так наз. португальской Гвиней и островов Зеленого Мыса и рассматривает их как единое целое как на современном этапе борьбы за независимость, так и в последующем (после завоевания независимости) в гос. и экономическом строительстве. Основная задача партии — немедленное завоевание национальной независимости для народов «португальской» Гвиней и островов Зеленого Мыса, установление демократического строя, осуществление быстрого экономического прогресса и подлинного социального развития. Генеральный секретарь партии — Амилькар Кабраль.

В 1951 г. Португалия объявила колонию «заморской провинцией». Управляется генерал-губернатором, при к-ром имеется в качестве совещательного органа совет «провинции».

Экономика базируется на отсталом с.-х. производстве. Большая часть обрабатываемой земли принадлежит португальцам. На экспорт выращиваются кофе, табак, земляной орех, бананы, цитрусовые, сахарный тростник, клещевина, индиго. Для местного потребления выращиваются: кукуруза, бобы, маниок, сладкий картофель. Развито

рыболовство (3,7 тыс. *т* в 1965 г.). Имеется несколько предприятий по переработке рыбы, производству спирта из сахарного тростника, мыла и растительного масла. Добывается поваренная соль (39,6 тыс. *т* в 1965 г.).

В 1965 г. экспорт товаров составил 28 млн. эскудо, импорт — 228,3 млн. На долю метрополии падает 55% экспорта.

Жизненный уровень жителей островов чрезвычайно низкий. Африканское население подвергается жестокой эксплуатации. На плантациях широко применяется система принудительного труда.

## КАМЕРУН

### (Федеративная Республика Камерун)

Государство в Западной Африке. *Территория* — 475,4 тыс. кв. км. *Население* — 5,45 млн. чел.; бамилеке, фульбе, басса, булу и фанг, этон, бамум и др. *Столица* — Яунде (120 тыс. жит.). Крупные города: Дуала (250 тыс.), Нконгсамба (75 тыс.), Кумба (60 тыс.), Буэа (столица Западного Камеруна, 31 тыс.). Гос. языки: французский и английский. 40—45% населения исповедует традиционные верования; 35—40% — христианство и 20—25% — ислам.

В 1884 г. Германия объявила об установлении протектората над береговой частью Камеруна. Дальнейший захват внутренних районов страны продолжался ок. 20 лет из-за сопротивления местного населения чужеземцам. Во время первой мировой войны Камерун был оккупирован войсками Франции и Англии и разделен на две части. После войны по решению Лиги наций Восточный Камерун был отдан под мандатное управление Франции, а Западный Камерун — Англии. В конце 1946 г. эти территории получили статус подопечных территорий ООН под управлением Франции и Англии. В конце 40-х годов в стране получило широкий размах движение за национальное освобождение, в к-ром большую роль сыграла партия Союз народов Камеруна. 1.I 1960 г. Восточный Камерун был провозглашен независимой республикой. После референдума 1961 г. в Западном Камеруне, в результате к-рого его южная часть была присоединена к Камеруну, а северная — к Нигерии, была создана (1.X 1961 г.) Федеративная Республика Камерун в составе Восточного Камеруна и Западного Камеруна. Президентом избран Амаду Ахиджо — лидер партии Камерунский союз. Правящие круги республики в области внутренней политики провозгласили лозунг создания единой камерунской нации и достижения экономической независимости на основе «планируемого либерализма», открывшего широкие возможности для экспансии иностранного капитала. Вместе с тем в последние годы

камерунское правительство предпринимает известные усилия для защиты и развития национального предпринимательства.

Камерун — член Организации африканского единства, Общей афромалагасийско-маврикийской организации, ассоциированный член ЕЭС.

Камерун — республика. Глава государства и федерального правительства — президент (с 1961 г. — А. Ахиджо). Высший законодательный орган — Федеральное собрание. Западный Камерун и Восточный Камерун имеют права автономии. Каждое из этих государств — членов федерации имеет свое правительство и премьер-министра, назначаемых президентом, а также Законодательное собрание.

*Камерунский национальный союз* — единая и правящая партия, создана в 1966 г. Председатель партии — А. Ахиджо. Профсоюзные объединения: *Федерация профсоюзов Камеруна, Союз профсоюзов верующих, Конгресс тред-юнионов Западного Камеруна и Союз государственных служащих Камеруна*. В конце 1969 г. лидеры этих профсоюзных организаций объявили о своем намерении объединиться в единый профцентр — Союз трудящихся Камеруна.

Камерун — аграрная, экономически отсталая страна. Иностранный капитал, гл. обр. французский и английский, продолжает занимать многие ключевые позиции в экономике республики. На 1966—71 гг. разработана вторая пятилетняя программа развития. Планируемый размер капиталовложений — 165 млрд. афр. фр., в т. ч. в сельское хозяйство — 26%, в промышленность — 20, в инфраструктуру — 25%. Источники финансирования: местные гос. ресурсы — 26%, местные частные — 36%, иностранная помощь — 36%. В 1963 г. между Камеруном и СССР были подписаны соглашения об экономическом, техническом и культурном сотрудничестве. СССР предоставил Камеруну кредит на строительство сельскохозяйственной и лесотехнической школ.

Сельское хозяйство — главная отрасль народного хозяйства. В нем занято 85% населения, оно дает 47% валового национального продукта. Основные культуры: какао (сбор в 1967/68 г. — 90 тыс. т, 5-е место в мире), кофе (77,8 тыс. т), бананы (55 тыс. т), хлопок-сырец (49,1 тыс. т), каучук (12,2 тыс. т), пальмиста (30,7 тыс. т). Для внутреннего потребления выращиваются маниока, просо, сорго, кукуруза. Важное место принадлежит животноводству. В стране (оценка 1967 г.) 2,2 млн. голов крупного рогатого скота, 4 млн. овец и коз, 350 тыс. свиней. Ежегодно вылавливается более 20 тыс. т морской и более 60 тыс. т речной рыбы.

Доля промышленности в валовом национальном продукте — 14 — 16%. В этой отрасли — св. 40 тыс. работающих по найму. Имеется крупный комплекс предприятий по производству и обработке алюминия (принадлежат французскому капиталу). На них занято более 800 рабочих и техников. Они производят ок. 50 тыс. т алюминия (в слит-



ках), 10 тыс. *т* первичного проката (кровли). Есть несколько текстильных предприятий, предприятий по выпуску пальмового масла, очистке хлопка, лесообработке, производству шоколадного масла, сигарет и т. д. В 1968 г. заготовлено 710 тыс. *куб. м* древесины. Добывается незначительное количество оловянной руды и золота. Имеются богатые залежи бокситов. В 1968 г. выработано 1,2 млрд. *квт-ч* электроэнергии.

Протяженность железных дорог — 827 *км*; дорог с битумным покрытием — 1050 *км*, грунтовых дорог национального значения — 5200 *км* и проселочных — 17 тыс. *км*. Парк автомашин — более 50 тыс. Важнейший морской порт — Дуала. Крупные аэропорты — Дуала и Яунде.

Внешнеторговый оборот в 1968 г. составил 92,8 млрд. афр. фр. (экспорт — 45,1 млрд., импорт — 47,7 млрд.). Главные статьи экспорта: кофе, какао, алюминий. Ввозятся гл. обр. потребительские промышленные товары и сырье, оборудование и средства транспорта. На страны зоны франка приходится 45,6% экспорта и 61,4% импорта, страны ЕЭС (исключая Францию) — соответственно 34,7 и 18,2% (1968 г.).

Работающих по найму ок. 200 тыс. Заработная плата трудящихся низкая. Под давлением масс правительство несколько раз повышало гарантированный минимум заработной платы (последний раз — в 1968 г.). Однако увеличение заработной платы значительно отстает от роста цен. В городах растет число безработных.

## КЕНИЯ

### (Республика Кения)

Государство в Восточной Африке. *Территория* — 582,6 тыс. *кв. км*. *Население* (оценка 1968 г.) — 10,2 млн. чел., в т. ч. 9,9 млн. африканцев, остальные — выходцы из Азии и европейцы. Ок. 70% африканского населения составляют народы и племена, говорящие на языках банту (кикуйю, камба, эмбу, меру, балухья и др.). Остальная часть населения говорит на нилотских (луо, нанди, кипсигис, элгей, масаи и др.) и на кушитских языках (галла, сомали и др.). *Столица* — Найроби (400 тыс. жит.). Крупные города: Момбаса, Накуру, Кисуму, Элдорет. Гос. языки — английский, суахили.

Среди большей части населения распространены традиционные верования. Кроме того, имеется ок. 1 млн. католиков, много протестантов и мусульман. Кения была захвачена Англией в конце XIX в. Вскоре после окончания первой мировой войны в стране развернулось организованное движение против британского колониального господства. В середине 40-х годов возникла первая массовая африканская

политическая организация, принявшая активное участие в организации массового вооруженного антиколониального восстания в Кении в 1952—56 гг. Это восстание было жестоко подавлено Англией. В марте 1960 г. была создана массовая политическая организация «Африканский национальный союз Кении» (КАНУ), сыгравшая решающую роль на последнем этапе борьбы народов Кении за национальную независимость. В мае 1963 г. КАНУ одержал победу на всеобщих выборах в Национальное собрание и сформировал первое африканское правительство во главе с лидером партии Джомо Кениатой. 1. VI 1963 г. Кения получила внутреннее самоуправление, 12. XII 1963 г. стала независимым государством, в 1964 г. провозглашена республикой. В 1963—66 гг. в правительстве и в партийном руководстве Кении возникли серьезные разногласия по вопросу о путях дальнейшего развития страны. В марте 1966 г. группа лидеров КАНУ и членов правительства вышла из состава партии и создала собственную политическую организацию — «Союз народов Кении» (КПУ). Председателем КПУ стал бывший вице-президент страны и КАНУ Огинга Одингга. В октябре 1969 г. КПУ был запрещен, а его руководители арестованы.

Кения — член ряда межгосударственных организаций на африканском континенте — Организации африканского единства (ОАЕ), Восточно-африканского сообщества (ЕАК) и др.

Кения — республика. Глава государства и правительства — президент Джомо Кениата. Высший законодательный орган — Национальное собрание.

«Африканский национальный союз Кении» (КАНУ) — правящая партия, создана в марте 1960 г. Главная цель КАНУ, согласно программным документам, — строительство «африканской демократической социалистической Кении», в к-рой все люди вне зависимости от расы и пола будут пользоваться равными правами, и достижение экономической независимости. Президент КАНУ — Джомо Кениата. «Центральная организация профсоюзов Кении» (КОТУ) — объединение всех профсоюзов страны. Контролируется правительством.

Экономика Кении имеет с.-х. направление. Доля сельского хозяйства в валовом национальном продукте (1968 г.) — 29,5%, промышленности — 9,9%. В 1964—69 гг. среднегодовой прирост валового национального продукта достиг намеченного в пятилетнем плане развития 1966—70 гг. уровня в размере 6,3%. Ключевые позиции в экономике, особенно в промышленности, внешней торговле и финансах, принадлежат иностранному, гл. обр. английскому, капиталу. В своей экономической политике правительство активно поощряет частное африканское предпринимательство и иностранные капиталовложения. С 1963 по 1969 г. Кения получила в виде займов, кредитов и субсидий от капиталистических стран 140,0 млн. кен. ф.

Сельское хозяйство — ведущая отрасль экономики. Основа сельского хозяйства — земледелие. Производство основных экспортных и продовольственных культур (1968 г., в тыс. *т*): кофе — 39,7, сизаль — 49,8, чай — 30, 4, пиретрум — 11,8, хлопок — 13,9, кукуруза — 350,8, пшеница — 225,3. В 1969 г. св. 50% валовой с.-х. продукции производилось в мелких и средних частных африканских хозяйствах, однако иностранные, гл. обр. английские, плантационные компании и хозяйства европейских поселенцев продолжают играть ведущую роль в производстве сизаля, чая, пшеницы и ряда других с.-х. культур. Поголовье крупного рогатого скота (1968 г.) — 7 млн., овец — 7 млн.

Кения имеет наиболее развитую среди государств Восточной Африки промышленность. Ее ведущие отрасли — переработка с.-х. сырья, мясо-молочная, консервная, цементная, нефтеперерабатывающая, текстильная, химическая. Имеются также предприятия металлургической, металлообрабатывающей, автосборочной и электротехнической промышленности. Горнодобывающая промышленность развита слабо. Новый план развития 1970—74 гг. предусматривает строительство с помощью иностранного капитала ряда крупных промышленных объектов (целлюлозно-бумажный комбинат, завод по производству удобрений и др.). Производство основных видов промышленной продукции (1968 г.): электроэнергии (млн. *квт-ч*) — 380, 4, нефтепродукты (млн. *л*) — 2254,7, цемент (тыс. *т*) — 543,5, кальцинированная сода (тыс. *т*) — 117,4, ткани (млн. *кв. м*) — 12,9, сахар (тыс. *т*) — 90,6.

Железные и шоссейные дороги находятся в ведении межгосударственной «Корпорации железных дорог и портов Восточной Африки». Общая протяженность дорожной сети — ок. 42 тыс. *км*, из них св. 22 тыс. *км* дорог имеет твердое покрытие. Автомобильный парк — св. 100 тыс. автомашин.

Внешняя торговля (1968 г., млн. кен. ф., исключая торговлю со странами Восточной Африки): экспорт — 62,9, импорт — 114,8. Ведущую роль во внешней торговле Кении играют Англия, США и ФРГ.

С 1964 по 1968 г. национальный доход на душу населения вырос с 34 кен. ф. до 42 кен. ф. В стране продолжает существовать земельный голод и остро стоит проблема безработицы. По оценочным данным, число безработных достигает 200—250 тыс. чел.

## КОМОРСКИЕ ОСТРОВА

Владение Франции в Мозамбикском заливе Индийского океана. Включает о-ва Гранд-Комор, Анжуан, Мохели, Майотта и др. *Территория* — 2171 кв. км. *Население* — 264 тыс.; анталаутра (коморцы), малагасийцы, банту, индийцы. *Административный центр* — Морони (ок. 12 тыс. жит.) на о-ве Гранд-Комор. Гос. язык — французский. Господствующая религия — ислам.

Коморские о-ва были захвачены Францией в XIX в. и превращены в колонию. В 1946 г. Коморы, ранее объединенные административно с Мадагаскаром, были выделены в самостоятельную административную единицу. Под давлением национально-освободительного движения Франция в 1961 г. предоставила островам статус заморских территорий, а в 1968 г. — внутреннее самоуправление.

Территория управляется французским верховным комиссаром. Палата депутатов (местный парламент) и правительство пользуются ограниченной властью. Коморские о-ва посылают трех представителей во французский парламент. Исполнительную власть осуществляет правительственный совет во главе с председателем Саидом Ибрагимом.

Партия *Движение за национальное освобождение Коморских островов* (МОЛИНАКО), основанная в 1961 г., выступает за немедленное предоставление островам независимости, национализацию владений колонистов и феодалов, установление демократического режима. Лидер партии — Абу Боина Бакари.

Экономика развита слабо, основана на с.-х. производстве. Главные культуры: рис (10 тыс. *т* в год), ваниль (60 *т*), сахарный тростник, копра, ямс, гвоздика, кофе, бананы. Поголовье скота: крупный рогатый скот — 18 тыс. голов, козы — 92 тыс., овцы — 3,5 тыс.

Промышленность представлена небольшими полукустарными предприятиями по переработке с.-х. продуктов. 38 небольших фабрик производят эфирные масла; их контролируют французские компании «Сосьете Комор-Бамбао» и «Ниумакеле». «Сосьете Комор-Бамбао» контролирует также 15% производства копры.

Внешнеторговый баланс сводится с дефицитом. Экспортируются копра, ваниль, эссенция для духов, сизаль, гвоздика. Ввозятся продукты питания, готовые изделия, оборудование. Торговые партнеры: Франция (55% внешнеторгового оборота островов), Малагасийская Республика, США.

Жизненный уровень населения крайне низкий. Доход на душу населения не превышает 280 фр. в год.

## КОНГО

### (Народная Республика Конго)

Государство в Экваториальной Африке. *Территория* — 342 тыс. кв. км. *Население* — 1 млн. чел. (на конец 1968 г.); баконго и народности группы баконго, батеке, бакота, бобанги, бакеле. Неафриканцев, гл. обр. французов, — ок. 12 тыс. *Столица* — Браззавиль (200 тыс. жит., 1968 г.). Крупные города: Пуэнт-Нуар (100 тыс.), Долизи (20 тыс.), Жакоб (15 тыс.). Гос. язык — французский. 52,7% жителей исповедуют местные культы, 31,3% — католичество, 15,5% — протестантство, 0,5% — мусульманство.

Территория страны была захвачена Францией в конце XIX в. и превращена в колонию. В 1924, 1928, 1930 гг. в стране вспыхивали восстания, подавленные колонизаторами. В 1958 г. колонизаторы вынуждены были пойти на предоставление Конго автономии в рамках Французского сообщества, 15. VIII 1960 г. была провозглашена независимость. Однако правительство лидера партии Демократический союз защиты африканских интересов аббата Юлу подписало с бывшей метрополией соглашения, фактически сохранившие за ней контроль над внутренней и внешней политикой страны. В августе 1963 г. вспыхнуло народное восстание, правительство Юлу было свергнуто. Новое правительство заявило о своем намерении вести страну по пути прогрессивных социально-экономических преобразований и подлинной независимости. Созданная в июле 1964 г. партия Национальное революционное движение (НРД) заявила о социалистической ориентации Конго.

Однако внутри НРД вскоре сложилась правая группировка во главе с генеральным секретарем НРД и президентом Конго Массамба-Деба, к-рая тормозила намеченные партией прогрессивные преобразования, а в июле 1968 г. попытался перейти к прямым репрессиям против представителей революционно-демократического ядра НРД. Действия правых встретили решительный отпор со стороны конголезских революционных демократов, поддержанных прогрессивно настроенными офицерами армии. Массамба-Деба был вынужден уйти в отставку. 7. VIII 1968 г. был создан в качестве высшего государственно-партийного органа Национальный совет революции (НСР) под председательством молодого офицера Мариана Нгуаби. 29—31. XII 1969 г. состоялся подготовленный НСР учредительный съезд новой правящей партии Конго — Конголезской партии труда (КПТ), избравшей руководящие органы партии: ЦК КПТ и Политбюро ЦК КПТ.

Согласно утвержденной учредительным съездом КПТ конституции, с 1. I 1970 г. страна именуется Народной Республикой Конго. Главой высшего исполнительного органа — Государственного совета — явля-

ется президент республики (М. Нгуаби), к-рым по должности становится председатель ЦК КПТ. Законодательные функции возложены на Политбюро ЦК КПТ и Государственный совет.

*Конголезская партия труда* (КПТ) — единственная и правящая партия в стране. Она опирается на рабочих, крестьян, прогрессивно настроенное офицерство, интеллигенцию. Согласно документам учредительного съезда (1969 г.), КПТ руководствуется в своей деятельности идеологией марксизма-ленинизма и ставит конечной целью построение в стране социалистического общества. Председатель ЦК КПТ — Мариан Нгуаби, первый секретарь — Клод Ндалла.

*Конголезская конфедерация профсоюзов*, созданная в 1963 г., объединяет все профсоюзы страны. *Революционный союз конголезских женщин* существует с 1964 г. В 1969 г. возник «Союз социалистической молодежи Конго» на базе ранее существовавшей организации — «Молодежь НРД».

НРК унаследовала от колониального периода слабо развитую экономику с преобладанием сельского хозяйства. В последние годы созданы и развиваются национальный гос. и смешанный секторы экономики. Однако значительную роль в экономике по-прежнему играет иностранный, прежде всего французский, капитал.

Между Народной Республикой Конго и СССР с 1964 г. действует соглашение об экономическом и техническом сотрудничестве. СССР оказывает НРК содействие в проведении геологоразведочных работ, в области национального образования, здравоохранения, коммунального хозяйства и др.

Лес, покрывающий примерно половину территории Конго, — главное природное богатство республики. Имеются крупные месторождения высококачественной железной руды, калийных солей, а также залежи цинка, свинца, олова, нефти, газа, золота и др. Ведущие отрасли хозяйства — лесозаготовительная и деревообрабатывающая. Имеется 24 деревообрабатывающих завода. В 1967 г. было заготовлено 606,7 тыс. куб. м древесины, произведено 34 тыс. куб. м пиломатериалов, 53,9 тыс. куб. м шпона. В небольших размерах добывается нефть, медная руда, касситерит, золото. В 1969 г. вступил в строй рудник по добыче калийной соли близ Олле мощностью 350 тыс. т в год. В стране два сахарных завода, текстильный комбинат, кислородно-ацетиленовая фабрика, фабрика пластмасс, два пивоваренных завода, две мыловарни, сигаретная фабрика и др. В Пуэнт-Нуаре — судовой ремонт и постройка мелких морских и речных судов. Производство электроэнергии в 1967 г. — 40 млн. квт-ч.

В сельском хозяйстве занято 60% самостоятельного населения. Сбор продовольственных культур (1966 г.): маниоки — 700 тыс. т, бананов — 5 тыс. т, кукурузы — 2 тыс. т в год, риса — 5 тыс. т, батата и ямса —

60 тыс. *т.* Главные технические культуры: арахис — 11 тыс. *т.*, масличная пальма (7 тыс. *т.* пальмового масла и 6 тыс. *т.* ядер пальмовых орехов в 1966 г.), сахарный тростник — 370 тыс. *т.*, кофе — 8 тыс. *т.*, какао — 1,2 тыс. *т.* Поголовье скота в 1966 г.: крупного рогатого — 28 тыс. голов, овец — 54 тыс., свиней — 35 тыс.

Протяженность речных путей — 3700 км, железных дорог — 947 км, автомобильных — 12 тыс. км. Океанский порт — в Пуэнт-Нуаре. Два аэродрома международного класса — в Бразавиле и Пуэнт-Нуаре.

Баланс внешней торговли (с учетом реэкспорта алмазов) отрицательный. Главные торговые партнеры Конго: Франция, ФРГ, Англия, Габон, Камерун, ЦАР.

Число работающих по найму в Конго, по оценке 1968 г., — 42 тыс. чел. (не считая госслужащих). Национальный доход на душу населения составляет 120 долл. (1967 г.). Имеется безработица (8% активного населения). Правительством разработаны мероприятия по ликвидации безработицы к 1973 г.

## КОНГО

### (Демократическая Республика Конго)

Государство в Экваториальной Африке. *Территория* — 2345 тыс. кв. км. *Население* — 16,5 млн. чел. (оценка 1968 г.). Более 13 млн. жит. — племена и народности банту: балуба, баконго, бангала и др. На востоке страны — нилотские племена. *Столица* — Киншаса — 1,2 млн. жит. Крупные города: Лубумбаши (450 тыс.), Мбужи-Майи (300 тыс.), Кисангани (100 тыс.). Гос. язык — французский. Ок. 52% населения исповедует местные культы (анимисты). Католики (более 5 млн.) составляют основную массу христиан; мусульман — 115 тыс.

В 70-х годах XIX в. бельгийскому королю Леопольду II удалось захватить огромную территорию в бассейне р. Конго. В 1908 г. Конго было объявлено колонией Бельгии. Мощный подъем национально-освободительного движения после второй мировой войны привел к предоставлению Конго независимости 30. VI 1960 г. Первое национальное правительство возглавил председатель партии Национальное движение Конго Патрис Лумумба. Это правительство поставило задачу создать независимую национальную экономику, провозгласило основными принципами внешней политики позитивный нейтралитет, укрепление связей со всеми странами, в т. ч. с социалистическими. Империалистические круги в сговоре с внутренней реакцией добились свержения правительства Лумумбы (сентябрь 1960 г.). 17. I 1961 г. он был убит. В период, последовавший за падением правительства Лумумбы, Конго стало аре-

ной ожесточенной борьбы за власть между проимпериалистически настроенными лидерами. С 1960 по 1965 г. сменилось 11 правительств.

Недовольство народных масс своим положением и проимпериалистической политикой властей нашло свое выражение в росте числа забастовок и в вооруженном повстанческом движении, особенно широко развернувшемся в 1963—64 гг. С помощью западных держав это движение было подавлено (1965 г.). В ноябре 1965 г. был совершен гос. переворот. К власти пришли армейские круги во главе с генералом Ж. Мобуту, взявшим на себя функции президента республики. С первых шагов правительство Мобуту особое внимание уделило укреплению центральной власти, пресечению сепаратистских тенденций. В экономической области оно провозгласило политику «открытых дверей» для иностранного капитала. В этот период основой внешнеполитической деятельности ДРК было провозглашено неприсоединение. Тем не менее на территории страны сохранены военные базы западных держав — членов НАТО.

ДРК — член Организации африканского единства, ассоциированный член европейского «Общего рынка».

Конго — президентская республика. Президент Ж. Мобуту является одновременно главой исполнительной власти и главнокомандующим вооруженными силами республики. Конституцией 1967 г. предусмотрено однопалатное Национальное собрание. Первые президентские и парламентские выборы назначены на ноябрь 1970 г.

*Народное революционное движение* (НРД) — правящая и единственная партия в стране. Существует с 1967 г. Председатель — Ж. Мобуту. Идеологической основой НРД провозглашен «африканский национализм», к-рый противопоставлен «любым иностранным доктринам», в т. ч. научному социализму. *Национальный союз конголезских трудящихся* — огосударствленный единый профсоюз, созданный в 1967 г. в результате слияния ранее существовавших профсоюзных центров. Молодежные организации с 1967 г. объединены в единую организацию «*Молодежь НРД*».

Конго — аграрная страна с развитой горнодобывающей промышленностью и цветной металлургией. Недра ДРК богаты полезными ископаемыми. По запасам и добыче кобальта занимает 1-е место в мире, одно из первых мест — по добыче меди. Добыча алмазов в ДРК составляет ок. 60% мирового производства (без СССР). Имеются крупные месторождения олова, цинка, марганца, урана, железных руд. Среднегодовое производство меди — ок. 350 тыс. т, промышленных алмазов — 14,6 млн. каратов (1968 г.), кобальта — 10,5 тыс. т (1968 г.), марганца — 187 тыс. т (1968 г.). Имеются предприятия химической (взрывчатые вещества), лесной, текстильной промышленности. Развиты пищевая индустрия, особенно маслوبيдная, работающая в основном на экспорт (в 1966 г. вывезено 100 тыс. т пальмового масла). В Матади и Киншасе —



судоремонтные предприятия. В 1967 г. произведено 2,5 млрд. *квт-ч* электроэнергии.

В экономике, и прежде всего в горнорудной промышленности, господствующие позиции находятся в руках монополистических групп Бельгии, США, Англии, Японии, ФРГ. Попытка национализировать крупнейшую бельгийскую горнорудную компанию ЮМОК («Юнион миньер дю о Катанга») встретила ожесточенное сопротивление монополистов и завершилась компромиссным решением — созданием полугос. компании ЖЕКОМИН. Тем не менее ДРК декларировала восстановление права собственности конголезского государства на земли, леса и ископаемые богатства, уступленные иностранным компаниям до 30. VI 1960 г. («Закон Бакаджика», 1966 г.).

Уровень развития производительных сил в сельском хозяйстве низкий (экстенсивное земледелие подсечно-огневого типа при общинном владении землей). Наряду с полунатуральным крестьянским хозяйством существует несколько крупных плантационных хозяйств, созданных в колониальный период и специализирующихся на экспортных культурах (каучук, кофе, пальмиста, бананы и др.). Сбор основных культур: маниока — ок. 6 млн. *т* (оценка 1966 г.), кукуруза — 237 тыс. *т* (1965 г.), арахис — 112 тыс. *т*, рис — 56 тыс. *т*. Продукция животноводства не покрывает внутренних потребностей. Ежегодно ввозятся мясопродукты. Поголовье крупного рогатого скота — 1200 тыс. голов (1965 г.), свиней — 385 тыс., коз — 2362 тыс., овец — 691 тыс. Ежегодный улов рыбы — 110 тыс. *т*.

Протяженность водных путей — 13, 7 тыс. *км*, железнодорожных — 4985 *км*. Общая длина дорожной сети — ок. 140 тыс. *км*, однако из них лишь незначительная часть асфальтирована. Крупные морские порты — Матади и Бома, речные — Киншаса, Кисангани. Аэродромы международного класса — в Киншасе и Лубумбаши.

Важнейшая статья экспорта — продукция горнодобывающей промышленности (85% конголезского экспорта в 1968 г.). Ввозятся машинное оборудование, металлоизделия, медикаменты, продовольствие, ткани. Главные партнеры ДРК во внешней торговле: Бельгия, США, Италия, ФРГ, Франция, Англия, Япония.

Национальный доход на душу населения один из самых низких в мире (60 долл. в 1966 г.). По численности лиц, работающих по найму, Конго находится на одном из первых мест в Африке (1,3 млн. в 1964 г.). В последние годы приток населения в города в обстановке экономического застоя обусловил значительный рост безработицы при дальнейшем резком снижении уровня жизни трудящихся.

## ЛЕСОТО

### (Королевство Лесото)

Государство в Южной Африке. *Территория* — 30,2 тыс. кв. км. *Население* — 1 млн. (1969 г.), из них 99,5% — африканцы, гл. обр. басуто. *Столица* — Масеру (10 тыс. жит.). Крупные города: Мафетенг, Лерибе. Гос. языки — сесуто и английский. Большая часть населения исповедует христианство.

Государство Лесото создано в первой половине XIX в. С 1836 г. басуто пришлось вести длительные войны против европейцев, захватывавших их земли. В 1868 г. Лесото стало британским протекторатом под названием Басутоленд. Население страны никогда не мирилось с колониальным господством. В период между двумя мировыми войнами во главе национально-освободительного движения стояла Лига бедноты, а с 1952 г. — Африканский конгресс Басутоленда (в 1959 г. был переименован в Партию конгресса Басутоленда). 4. X 1966 г. была провозглашена независимость страны. Власть перешла к реакционным силам, представлявшим интересы племенной знати и католической церкви. Правительство Лесото встало на путь тесного сотрудничества с властями расистской ЮАР. Сближение с ЮАР вызвало возмущение народных масс Лесото, и на парламентских выборах, состоявшихся 27. I 1970 г., большинство избирателей проголосовало за кандидатов оппозиционных партий. Правительство аннулировало результаты выборов, выслало из страны короля и развязало кампанию террора против патриотических сил. Гос. переворот 1970 г. вызвал обострение внутривнутриполитической обстановки в стране, к-рая остается крайне напряженной.

Лесото — конституционная монархия в составе Содружества наций, возглавляемого Великобританией. По конституции 1966 г., действие к-рой приостановлено в 1970 г., законодательная власть принадлежит королю (Мошеш II) и парламенту, состоящему из сената, где представлены гл. обр. вожди, и Национального собрания, 60 членов к-рого избираются сроком на 5 лет. Исполнительная власть принадлежит правительству (премьер-министр — Л. Джонатан).

В стране существует многопартийная политическая структура. Накануне парламентских выборов 1970 г. было зарегистрировано 7 политических партий. *Национальная партия* — основана в 1957 г., представляет интересы католической церкви и вождей. Лидер — Л. Джонатан. *Партия конгресса* — главная оппозиционная партия. Основана в 1952 г., выражает интересы националистически настроенной интеллигенции и молодежи, пользуется поддержкой городского населения и профсоюзов. *Партия свободы Марематлу*, основана в 1962 г., объединяет сторонников короля Мошеша. Имеются также *Демократическая партия*, *Партия единства* и *Партия Марематлу*.

*Коммунистическая партия Лесото* — образована в 1962 г. Социальная основа партии — гл. обр. рабочие-отходники и пока еще малочисленный пролетариат страны. КПЛ проводит последовательную антиимпериалистическую политику и является защитником подлинных интересов народа. Председатель партии — Р. Матжи. Генеральный секретарь — Дж. Кена. С февраля 1970 г. партия запрещена.

Имеется 8 профсоюзов.

Лесото — одна из самых экономически слабо развитых стран Африки; находится в полной экономической зависимости от ЮАР, с которой она связана общей валютной и таможенной системой. Монополистический капитал ЮАР контролирует все отрасли народного хозяйства страны. Ежегодно на шахты и фермы ЮАР вербуются ок. 200 тыс. ба-суто. Промышленность фактически отсутствует. Разрабатывается месторождение алмазов, в 1968—69 гг. создано 4 небольших предприятия. Уровень с.-х. производства крайне низок. Основная отрасль сельского хозяйства — скотоводство. Поголовье скота в 1967 г.: крупного рогатого — 375,7 тыс., овец — 1526,4 тыс., ангорских коз — 890,6 тыс. Земледелие играет вспомогательную роль; выращиваются кукуруза, пшеница, сорго, горох. Транспорт развит слабо: протяженность дорог (гл. обр. грунтовые) — ок. 950 км. Внешняя торговля находится под контролем ЮАР. В 1967 г. импорт составил 23,8 млн., а экспорт — 5,9 млн. рандов. Основные статьи экспорта — шерсть, в т. ч. мохер.

Жизненный уровень населения очень низок. Крестьяне имеют столь крохотные земельные наделы, что не могут прокормить свои семьи, а работу в городах найти невозможно. Рабочие-отходники работают в ЮАР за мизерную плату по 12—16 час. в день, они лишены права на забастовки, объединение в профсоюзы, на них не распространяются законы ЮАР об охране труда.

## ЛИБЕРИЯ

### (Республика Либерия)

Государство в Западной Африке. *Территория* — 111,4 тыс. кв. км. *Население* — 1,1 млн.; 26 этнических групп, в т. ч. гола, гребо, кру, кран, кпелле, лома, басса, сикон, вай и др. 3% населения составляют американо-либерийцы (потомки негров — переселенцев из США). *Столица* — Монровия (100 тыс. жит.). Крупные города: Бьюкенен, Харпер. Гос. язык — английский. 90% населения придерживается традиционных верований, 7% — христиане и 3% — мусульмане.

На территории Либерии издавна жили африканские племена гвинейской группы, гл. обр. кру. Во второй половине XV в. португальцы выса-

дились на побережье и основали свои опорные пункты работорговли. В 1822 г. Американское колонизационное общество купило у местного вождя землю и поселило на ней освобожденных отдельными рабовладельцами рабов. По имени президента США Джемса Монро первое поселение было названо Монровией. Позже территория ряда поселений приняла название Либерия. 26. VII 1847 г. Либерия была провозглашена республикой. Между США, Англией и Францией развернулось соперничество за установление своего влияния в Либерии. Победили в этой борьбе США. Американский капитал постепенно занял все ключевые позиции в экономике страны. Либерийское правительство заключило с США ряд военных договоров, разрешив американцам размещать на территории Либерии военные базы. Либерия — член Организации африканского единства.

Либерия — республика. Действует конституция 1847 г. Глава государства, правительства и главнокомандующий вооруженными силами — президент (У. Табмен). Законодательная власть принадлежит конгрессу, к-рый состоит из сената и палаты представителей. Исполнительную власть осуществляют президент и назначаемый им кабинет министров.

*Партия истинных вигов* — единственная политическая партия в стране, основана в 1869 г., с 1878 г. непрерывно находится у власти, отражает интересы крупной буржуазии, верхушки племенных вождей и американо-либерийской олигархии. Лидер партии — У. Табмен. Профсоюзные объединения — *Конгресс производственных профсоюзов* и *Либерийская федерация рабочих транспорта и разнорабочих*.

Либерия — экономически отсталая страна. Богатые минеральные и с.-х. ресурсы хищнически эксплуатируются иностранными монополиями, преимущественно американскими. Сельское хозяйство, в к-ром занято до 90% самодельного населения, в основном носит полунатуральный характер. Лучшие земли принадлежат иностранным компаниям. Ежегодно производится злаковых больше 200 тыс. *т*, каучука — 53 тыс. *т*, продуктов масличной пальмы — 13, 5 тыс. *т*, кофе — 3 тыс. *т*, арахиса — 2 тыс. *т*. Крупная американская компания «Файерстоун» владеет огромными каучуковыми плантациями. Эта компания производит подавляющую часть всего каучука страны. Животноводство развито слабо. Поголовье скота (1966 г.): крупного рогатого — 29 тыс., коз — 56 тыс., овец — 12 тыс., свиней — 33 тыс. Либерия располагает богатыми лесными массивами (58% территории страны), однако из-за отсутствия хороших дорог разрабатываются леса преимущественно в прибрежных районах страны.

Недра Либерии богаты железной рудой, золотом, алмазами, имеются промышленные запасы бокситов, корунда, графита, марганцевых руд, касситерита. Горнодобывающая промышленность дает св.

40% валового национального продукта. Добыча железной руды (содержание железа — 66%) достигла в 1969 г. 19,5 млн. *т* (1-е место среди стран Африки). Половина ее добывается концерном «ЛАМКО» (50% его акций принадлежит правительству Либерии, другая половина — американскому и шведскому капиталу). Производство алмазов (1968 г.) достигло 600 тыс. каратов. Имеются небольшие заводы обрабатывающей, нефтеперерабатывающей, пищевой и строительной промышленности. Мощность электростанций достигает 80 тыс. *квт*. В 1966 г. на р. Сент-Пол введена в действие ГЭС мощностью 30 тыс. *квт*.

Длина автодорог — ок. 4 тыс. *км*, железных — 432 *км*. Парк автомашин — 15 тыс. (1966 г.). Либерия обладает самым большим морским флотом в мире (22, 6 млн. бр. рег. *т*, 1967 г.). Это гл. обр. суда иностранных компаний — американских, английских, греческих, к-рые приписаны к либерийским портам ввиду более низких налогов и регистрационной платы, чем в других странах. Крупные порты: Монровия, Бьюкенен, Харпер, Маршалл. Главный аэропорт — Робертсвилль (90 *км* от столицы).

В 1967 г. экспорт составил 159 млн. долл., импорт — 126 млн. Основные статьи экспорта — железная руда, каучук, кофе, алмазы. Ввозятся машины и оборудование, потребительские товары, текстиль, бензин. Главные внешнеторговые партнеры: США (37% экспорта и 50% импорта), ФРГ (соответственно 27 и 13%), Англия, Италия.

На каучуковых плантациях и разработках железной руды рабочие получают мизерную заработную плату. Инженерно-технический персонал и квалифицированные рабочие в большинстве своем иностранцы. Право на забастовки ограничивается законом. В 1966 г. национальный доход на душу населения составил 210 либерийских долларов.

## ЛИВИЯ

### (Ливийская Арабская Республика)

Государство в Северной Африке. *Территория* — 1760 тыс. *кв. км*. *Население* — 1,8 млн. чел., из них 92% — арабы. Подавляющее большинство населения (96%) — мусульмане, в основном сунниты. Гос. язык — арабский. В стране две *столицы*: Триполи (347 тыс. жит.) и Бенгази (140 тыс.).

В течение многих веков Ливия находилась под гнетом иноземных захватчиков. В XVI в. была завоевана турками и включена в состав Османской империи. Накануне первой мировой войны захвачена Италией. В годы второй мировой войны войска союзников при содействии ливийских патриотов освободили территорию страны. В Триполитании

и Киренаике была установлена английская, а в Фецчане — французская военная администрация.

Под влиянием усилившегося национально-освободительного движения в стране и поддержки со стороны СССР и других социалистических стран Генеральная Ассамблея ООН приняла решение об образовании до января 1952 г. суверенного ливийского государства. 24. XII 1951 г. Ливия была провозглашена независимой страной во главе с королем Идрисом I.

Молодое ливийское государство получило от колонизаторов тяжелое наследство. Экономика страны была полностью дезорганизована, св. 90% населения неграмотно, а его жизненный уровень — один из самых низких в мире. В 1953 г. был подписан англо-ливийский договор о предоставлении Англии права содержать войска и военные базы на территории Ливии, в т. ч. военно-морскую в Тобруке и военно-воздушную в Эль-Адаме, а в 1954 г. — американо-ливийский договор о создании военно-воздушной базы Уилус-филд около Триполи. Одновременно в Ливию стал усиленно проникать иностранный капитал.

Росло недовольство широких народных масс королевским режимом. В целях предотвращения возможных массовых антиправительственных выступлений власти неоднократно прибегали в последние годы к жестоким репрессиям, вплоть до расстрела демонстраций, арестов прогрессивных деятелей и т. д. 1. IX 1969 г. в результате гос. переворота, совершенного группой армейских офицеров, монархия была свергнута и провозглашена Ливийская Арабская Республика. Сразу же после переворота новый режим провозгласил необходимость покончить с прежней политикой в социальной и экономической областях, и прежде всего положить конец коррупции, к-рая при королевском режиме приняла колоссальные размеры. В области внешней политики был провозглашен курс «позитивного нейтралитета, неприсоединения, взаимного уважения и невмешательства во внутренние дела других государств». В качестве первоочередной меры была выдвинута задача более активного участия в межарабских делах и ликвидации иностранных баз на ливийской территории. В ходе состоявшихся в декабре 1969 г. англо-ливийских и американо-ливийских переговоров была достигнута договоренность о досрочной ликвидации военных баз США и Англии. 31. III 1970 г. последний английский солдат покинул территорию Ливии. США ликвидировали свою военную базу и вывели все свои войска с ливийской территории в июне 1970 г.

Ливия — член Организации африканского единства и Лиги арабских стран.

После свержения монархии 1. IX 1969 г. старый парламент был распущен. В декабре 1969 г. была обнародована временная конституционная Декларация, в к-рой целью развития объявляется «построение

социализма путем установления социальной справедливости» (статья 6). Высший орган власти — Революционный совет. Революционный совет и правительство возглавляет полковник Муамар Каддафи.

Политические партии распущены с 1951 г.

Основу экономики ЛАР составляет добыча нефти (130 млн. *т* в 1968 г.). Бурное развитие нефтяной промышленности в 60-е годы позволило Ливии отказаться от иностранной помощи, значительно увеличить свой бюджет и перейти к финансированию долгосрочных планов экономического развития страны. Однако добыча нефти почти целиком находится в руках иностранных, в основном американских, компаний. Лишь в 1968 г. была создана 1-я национальная нефтяная компания «ЛИПЕТКО». Практически вся добываемая в Ливии нефть вывозится. Основные потребители нефти — страны европейского «Общего рынка». От районов нефтедобычи проложены мощные нефтепроводы, к-рые выходят к пяти нефтяным портам на Средиземном море со специально оборудованными причалами для танкеров.

В Ливии добывается также морская соль, гипс, известь и мел. Имеются залежи железной руды, фосфатов, асбеста. Обрабатывающая промышленность представлена в основном мелкими предприятиями по переработке с.-х. продукции. Есть небольшие цементные и нефтеперерабатывающий заводы, табачная и спичечная фабрики, мыловаренные и обувные предприятия.

Ок. 50% населения занято в сельском хозяйстве. Пригодная для земледелия площадь составляет лишь 2,5% территории страны. Основные с.-х. культуры — зерновые (в тыс. *ц*, 1968 г.): ячмень (985), пшеница (547), просо (120), кукуруза (160) и технические — табак (155), арахис (1170), оливки (14 011). Культивируются также финики (5000) и цитрусовые (2112). Около половины всего с.-х. населения занимается животноводством. Поголовье скота (в тыс., 1968 г.): овцы — 1709, козы — 1405, верблюды — 253.

Протяженность автодорог — 4,3 тыс. *км*, в т. ч. 2,7 тыс. *км* — шоссейных. Современные бетонные автострады проложены к нефтепромыслам. Триполи, Бенгази и Тобрук — крупные порты.

Важнейшая статья экспорта — нефть (дает 80% доходной части бюджета). Вывозятся также арахис, табак, цитрусовые, кожсырье, шерсть и финики. Ввозятся оборудование, легковые и грузовые автомашины, минеральные удобрения, продукты питания и ширпотреб. Основные страны — поставщики промышленных товаров — Италия, Англия, ФРГ, США и Франция.

При королевском режиме положение трудящихся оставалось крайне тяжелым. Цены на товары первой необходимости постоянно росли. Новое революционное правительство приняло решение о повышении

минимума заработной платы рабочим на 100%, о снижении арендной платы за жилье, об ограничении размеров прибылей торговцев и ряд других. Национализированы иностранные банки и иностранные компании, занимавшиеся сбытом нефтепродуктов и газа на внутреннем рынке.

## МАВРИКИЙ

Государство на одноименном острове в юго-западной части Индийского океана и ряде мелких островов — Родригес, Агалега, Каргас-дос-Карахос. *Территория* — 1850 кв. км. *Население* — ок. 800 тыс. чел. (1970 г.); гл. обр. индо-маврикийцы (68%), лица европейского происхождения и креолы (28%), китайцы (3%) и др. *Столица* — Порт-Луи (135 тыс. жит.). Крупные города: Бо-Боссэн, Кюрпип. Гос. язык — английский, распространен французский. Господствующая религия — индуизм (52% населения); христианство (ок. 30%), ислам (17%).

Первыми европейцами, прибывшими на Маврикий в начале XVI в., были португальцы. В 1598 г. он был захвачен голландцами. В начале XVIII в. островом овладела Франция, в 1810 г. — Англия. С 1814 г. — британская колония. На протяжении многих лет население Маврикия не прекращало антиколониальную борьбу. В 1967 г. проведены первые всеобщие выборы в Законодательную ассамблею. 12. III 1968 г. провозглашена независимость Маврикия. Маврикий входит в Содружество наций, возглавляемое Великобританией, и в Общую афро-малагасийско-маврикийскую организацию.

Глава государства — английская королева, представленная генерал-губернатором А. Л. Уильямсом. Законодательную власть осуществляет Законодательное собрание, исполнительную — Совет министров. Премьер-министр — С. Рамгулам. В результате переговоров между Лейбористской партией, Партией маврикийских социал-демократов и партией Мусульманский комитет действия 1. XII 1969 г. создано правительство национального единства.

*Лейбористская партия* опирается на мелкую и среднюю буржуазию, с.-х. рабочих и крестьян. *Партия маврикийских социал-демократов* представляет интересы гл. обр. крупной буржуазии и католической церкви. *Мусульманский комитет действия* — партия средней и мелкой буржуазии, в основном выходцы из Пакистана. *Независимый передовой блок* — опирается на мелкую буржуазию (гл. обр. выходцы из Индии). Существуют более мелкие партии. Отраслевые профсоюзы объединяют около половины лиц наемного труда. Крупнейшие из них — *Союз сельскохозяйственных рабочих* и *Союз рабочих коммунального хозяйства*. Крупнейшие профсоюзные объединения — *Федерация труда Маврикия*, *Конгресс труда Маврикия* и *Конгресс профсоюзов Маврикия*.



Основа экономики — выращивание и обработка сахарного тростника (658 тыс. *т* в 1969 г.); сахар составляет 95% экспорта страны. Выращивается также чай (экспортное значение), табак и овощи. Имеются 23 крупных сахарных завода, к-рые принадлежат английским и французским компаниям. Остальные предприятия в основном мелкие, с числом рабочих от 10 до 50; занимаются переработкой с.-х. сырья, производством мебели, обуви, скобяных изделий и др.

Протяженность автодорог — 1,3 тыс. *км*. Парк автомашин — ок. 23 тыс. Порт-Луи — крупный океанский порт. Есть международный аэропорт. В 1967 г. создана местная авиакомпания «Эйр Моришес».

Внешняя торговля дает 90% всех поступлений в иностранной валюте и имеет огромное значение для страны. Главный продукт экспорта — сахар и меласса. Ввозятся продукты питания, машины и оборудование, промышленные товары. Основные партнеры по внешней торговле: Англия, США, ЮАР, Канада, Австралия.

Национальный доход на душу населения составляет 75 ф. ст. в год. Безработица охватывает 50 тыс. чел.

## МАВРИТАНИЯ

### (Исламская Республика Мавритания)

Государство на северо-западе Африки. *Территория* — 1030,7 тыс. *кв. км*. *Население* — 1120 тыс. чел. (1968 г.); 75% — берберы (мавры), 17% — тукулер, проживают также сараколе, бамбара, фульбе и др. *Столица* — Нуакшот (20 тыс. жит., 1968 г.). Крупные города: Нуадибу (12 тыс.), Зуэрат (10 тыс.). Гос. языки — арабский и французский. Официальная религия — ислам.

Франция начала колониальный захват Мавритании в XIX в., а в 1905 г. утвердила свою власть на всей территории страны. В 1920 г. Мавритания официально была объявлена французской колонией в составе Французской Западной Африки с центром в г. Сен-Луи. Организованный характер антиколониальная борьба мавританского народа приобрела в 50-е годы с развитием рабочего движения и появлением политических партий. В 1957—58 гг. особенно участились вооруженные выступления мавританцев против колониального господства. В 1958 г. Франция вынуждена была пойти на уступки и ввести в стране режим «внутренней автономии». 28. XI 1960 г. было провозглашено независимое государство — Исламская Республика Мавритания. Ряд лет Франция сохраняла на ее территории свои войска.

Правительство независимой Мавритании, к-рое возглавил Моктар ульд Дадда, начало осуществлять курс на укрепление национальной

независимости. Были приняты меры по развитию мавританской государственности, укреплению национального единства народа, созданию национальных вооруженных сил. Первый 4-хлетний план развития страны (1964—67 гг.) заложил основы национальной экономики Мавритании. Правительство приняло меры по улучшению положения трудящихся: повышен гарантированный минимум заработной платы, введены пенсии по старости, расширены права профсоюзов.

В области внешней политики Мавритания выступает за мир и неприкосновенность к военным пактам. Мавритания — член Организации африканского единства.

Согласно конституции 1961 г. Мавритания — президентская республика. Глава государства — президент — формирует правительство и является главнокомандующим вооруженными силами (с 1961 г. — Моктар ульд Дадда). Законодательная власть принадлежит однопалатному Национальному собранию.

*Партия мавританского народа* (ПМН) — единственная и правящая партия Мавритании. Создана на I съезде в январе 1964 г. в результате объединения различных политических группировок и партий. В партийных документах нынешний этап развития страны определяется как национально-демократический. Генеральный секретарь ПМН — Моктар ульд Дадда. ПМН руководит деятельностью общественных организаций страны. *Союз трудящихся Мавритании* — профсоюзное объединение; создан в 1961 г. С 1961 г. — член Африканской конфедерации профсоюзов.

Мавритания — экономически слабо развитая страна. Имеются крупные месторождения железной и медной руд, редкие металлы. Планы экономического развития Мавритании осуществляются в основном с привлечением иностранного капитала. В 1959—66 гг. общий объем иностранных капиталовложений в экономику страны превысил 50 млрд. афр. фр. Развивается сотрудничество Мавритании с СССР и другими социалистическими странами.

В 1966 г. было заключено советско-мавританское торговое соглашение, а в 1967 г. — соглашение о культурном и научном сотрудничестве между двумя странами.

Основная отрасль сельского хозяйства — кочевое скотоводство. Насчитывается ок. 2 млн. голов крупного рогатого скота, 10 млн. овец и коз, 2 млн. ослов и верблюдов. Под многолетними продовольственными культурами занята лишь незначительная часть пригодной к обработке земли. Сбор (в тыс. *т* в 1966 г.): проса и сорго — 65, фасоли — 5, кукурузы — 4, батата и ямс — 2, риса — 0,2.

Улов рыбы на океанском побережье составляет ежегодно ок. 100 тыс. *т*. Большая часть продовольственных товаров, потребляемых в стране, ввозится из-за границы.

За годы независимости наибольшее развитие получили горнодобывающая, пищевая и строительная промышленность. В этих отраслях сильные позиции занимает иностранный частный капитал. Важную роль в экономике страны играет смешанная частногосударственная компания «МИФЕРМА», к-рая получила от правительства концессию на добычу железной руды в крупном железорудном бассейне на северо-западе страны. Разведанные запасы руды превышают 0,25 млрд. *т*. Добыча ведется открытым способом (в 1969 г. — 9 млн. *т* руды со средним содержанием железа 65%). Руда вывозится в Англию, Францию, ФРГ, Японию, Италию и другие страны. Другая крупная международная компания — СОМИМА, имеет концессию на разработку богатого Акжужтского месторождения меди. Главные владельцы акций СОМИМА — англо-американская компания «Гартер консолидейтед» (47% акций) и Мавританское государство (22% акций). Промышленная разработка месторождения началась в 1970 г.

Протяженность автомобильных (грунтовых) дорог — св. 6,3 тыс. *км* (1968 г.), железных — 650 *км*. Аэропорты — в Нуакшоте и Нуадibu. Морской порт — Нуадibu.

В 1966 г. экспорт составил 17, 1 млрд. афр. фр., импорт — 5,7 млрд. 90% стоимости экспорта составляет железная руда. Ввозятся в основном машины, аппаратура, металл, нефтепродукты и др. Основной внешнеторговый партнер — Франция (50% в экспорте и импорте).

В 1966 г. насчитывалось 20 тыс. работающих по найму. Гарантируемый минимум заработной платы составлял 35,2 афр. фр. Цены на предметы потребления в 1961—68 гг. выросли на 37%. Рабочие компании МИФЕРМА под руководством профсоюзов ведут борьбу за улучшение условий труда и повышение заработной платы.

## МАЛАВИ

### (Республика Малави)

Государство в Центральной Африке. *Территория* — 119 тыс. *кв. км*. *Население* — 4,3 млн. чел. (1969 г.); гл. обр. народы восточных банту: малави, макуа, ломбе и др. *Столица* — Зомба (20 тыс.). В г. Блантайр проживает 110 тыс. чел. Гос. язык — английский. Около половины населения придерживается местных традиционных религий и культов. Имеются также христианская и мусульманская общины.

В 1890 г. территория Малави была захвачена Англией. С 1891 по 1964 г. — английский протекторат под названием Ньясаленд. В 1953—63 гг. Ньясаленд входил в состав колониальной Федерации Родезии и

Ньясаленда. В 1944 г. была создана первая политическая партия африканского населения — Африканский национальный конгресс Ньясаленда (АНКН), к-рый возглавил борьбу всех прогрессивных сил страны за национальное освобождение. В начале 60-х годов борьба за независимость приобрела широкий размах. Во главе национально-освободительного движения встала партия Конгресс Малави, возникшая в 1959 г. на базе запрещенного колонизаторами АНКН. Колониальная администрация вынуждена была пойти на ряд уступок. В 1963 г. протекторат Ньясаленд получил внутреннее самоуправление, а 6. VII 1964 г. было провозглашено независимое государство, к-рое стало называться Малави.

Внутренняя и внешняя политика правительства, возглавляемого Х. Банды, определяется большой зависимостью экономики страны от иностранного капитала (Великобритании, ЮАР, США и ФРГ). Малавийское правительство проводит политику тесного сотрудничества с западными странами. Несмотря на то что Малави является членом Организации африканского единства (ОАЕ), ее правительство в нарушение соответствующих резолюций ОАЕ установило в 1967 г. дипломатические отношения с расистской ЮАР. Правительство Х. Банды выступает также против применения силы в отношении незаконного режима Смита в Южной Родезии. Малави входит в Содружество наций, возглавляемое Великобританией.

Малави — республика. Действующая конституция принята в 1966 г. Глава государства и правительства — президент (Х. Банда), избирается парламентом на 5 лет. Высший законодательный орган — Национальное собрание (55 депутатов).

С 1964 г. у власти находится партия *Конгресс Малави*. Создана в 1959 г. на основе запрещенного колониальными властями Африканского национального конгресса Ньясаленда. Лидер — Х. Банда. В проведении своей экономической политики правительство Х. Банды возлагает большие надежды на помощь иностранного капитала, в первую очередь капитала ЮАР, и поощряет частное африканское предпринимательство.

Основной профсоюзный центр — *Конгресс профсоюзов Малави*, создан в 1964 г..

Малави — аграрная, слаборазвитая в экономическом отношении страна. С.-х. производство дает около половины валового национального продукта. Главные продовольственные культуры — маис, маниока, бобы. На экспорт возделываются табак (16,1 тыс. *т* в 1967 г.), чай (16, 8 тыс. *т*), арахис (36 тыс. *т*) и хлопок. Малави — крупный производитель тунгового масла. Животноводство из-за недостатка земель и распространения мухи цеце не получило достаточного развития. Поголовье скота (в тыс. голов; 1966 г.): крупного рогатого — 455, коз — 600, овец — 81, свиней — 143. На оз. Малави развито рыболовство (среднегодовой улов — 15—20 тыс. *т*).

Недра страны изучены слабо, открытые месторождения каменного угля, бокситов, железной руды, асбеста, редких и цветных металлов не разрабатываются. Промышленность представлена преимущественно предприятиями по переработке с.-х. сырья — табака, хлопка и чая. Имеется несколько швейных фабрик, механических мастерских и мыловаренных предприятий. Наиболее крупные предприятия — цементный завод в г. Блантайр, сахарный завод. В 1966 г. вступила в строй первая очередь ГЭС на р. Шире.

Табак, чай и арахис составляют 75% экспорта Малави. Ввозятся продовольствие, текстильные товары и др. Основные внешнеторговые партнеры Малави: Англия, Южная Родезия и ЮАР.

Единственная в стране железная дорога связывает Салиму с Порт-Херальдом. Автодороги в основном грунтовые (9,8 тыс. км). По оз. Малави осуществляется судоходство. Имеется ряд аэродромов.

Уровень дохода на душу населения в Малави один из самых низких в Африке. Стоимость жизни постоянно возрастает. В 1967 г. в стране работало по найму 127 тыс. чел. Ежегодно в поисках заработка в соседние страны — ЮАР и Южную Родезию уходит до 100 тыс. чел.

## МАЛАГАСИЙСКАЯ РЕСПУБЛИКА

Государство на о-ве Мадагаскар у юго-восточного побережья Африки. *Территория* — 597 тыс. кв. км. *Население* — 6,6 млн. чел. 98% населения — малагасийцы; кроме того, проживают французы (45 тыс.), индийцы, китайцы, арабы, коморцы. *Столица* — Антананариву (322 тыс. жит.). Крупные города: Фианаранцуа (196 тыс.), Таматаве (117 тыс.), Мажунга (150 тыс.), Тулеар (98 тыс.), гос. языки — малагасийский и французский. 50% населения исповедуют местные традиционные верования, 41% — христиане (католики и протестанты), 9% — мусульмане.

В конце XIX в. Франция, сломив сопротивление малагасийцев, захватила Мадагаскар и в 1896 г. объявила его своей колонией. Развернувшееся на острове национально-освободительное движение приняло особо широкий размах после второй мировой войны. В 1947 г. вспыхнуло вооруженное восстание. Колонизаторы жестоко подавили его и подвергли массовым репрессиям население. Новый подъем борьбы за национальное освобождение приходится на 50-е годы. В конце 1958 г. Франция вынуждена была предоставить Мадагаскару статус республики в составе Французского сообщества. 26. VI 1960 г. была провозглашена независимость Малагасийской Республики. К власти пришла социал-демократическая партия, и ее лидер Ф. Циранана стал президентом республики.

Малагасийское правительство проводит политику ориентации на капиталистические страны, и в первую очередь на Францию, выступает за развитие всесторонних связей с государствами Западной Европы и США и широкое привлечение иностранных капиталов в экономику страны. Малагасийская Республика входит в число стран, ассоциированных с Европейским экономическим сообществом. Она имеет с Францией двустороннее соглашение о сотрудничестве, в т. ч. в военной области. На острове имеется ряд французских военных баз (Диего-Суарес, Ивату), а также американская станция слежения за спутниками.

Малагасийская Республика — член Общей афро-малагасийско-маврикийской организации и Организации африканского единства.

Согласно конституции, принятой в 1960 г., законодательная власть принадлежит парламенту, состоящему из двух палат: национального собрания и сената. Исполнительная власть осуществляется правительством, к-рое возглавляет глава государства. В 1965 г. на пост главы государства и правительства был переизбран Ф. Циранана.

*Социал-демократическая партия (СДП)* — правящая партия, основана в 1956 г. Объединяет представителей буржуазии, чиновничества, католического духовенства, крестьян. Председатель СДП — Ф. Циранана, генеральный секретарь — А. Ресампа. Программа СДП предусматривает развитие страны в основном за счет частнокапиталистического предпринимательства и иностранных капиталовложений. *Партия конгресса независимости Мадагаскара (АКФМ)* — наиболее влиятельная прогрессивная оппозиционная партия. Основана в 1958 г. Объединяет представителей крестьян, рабочих, интеллигенции, мелких служащих и торговцев, протестантского духовенства. АКФМ выступает за национализацию ключевых отраслей экономики, проведение аграрной реформы, ограничение деятельности иностранного капитала, за развитие отношений с социалистическими странами. Партия стоит на антиимпериалистических позициях, выступает против колониализма и неокolonизма. *Малагасийская демократическая христианская партия* — католическая партия крайне правого толка.

*Федерация профсоюзов трудящихся Мадагаскара (ФИСЕМА)* — крупнейший профсоюзный центр. Создан в 1956 г. Насчитывает ок. 30 тыс. членов. Тесно сотрудничает с Партией конгресса независимости Мадагаскара. Входит в ВФП. Другие профцентры: *Союз малагасийских автономных профсоюзов* (ок. 4 тыс. членов), *Конфедерация трудящихся Мадагаскара*.

Малагасийская Республика — аграрная страна со слабо развитой экономикой. Французские компании и банки господствуют в ключевых отраслях хозяйства, контролируют внешнюю и внутреннюю торговлю. Все шире проникает в страну западногерманский, американский, итальянский и японский капитал. Финансирование нового пятилетнего

плана развития (1970—74 гг.) предусматривается в основном за счет частных и иностранных инвестиций.

В сельском хозяйстве занято ок. 90% населения, его продукция составляет 85% экспорта. Более 2 млн. га лучших земель заняты европейскими компаниями и колонистами. Рост с.-х. производства в 1964—67 гг. составил 9,5%. Производство основных с.-х. культур (1967 г.): рис — 1470 тыс. *т*, сахарный тростник — 1220 тыс. *т*, маниока — 780 тыс. *т*, бананы — 170 тыс. *т*, кофе — 71 тыс. *т*, гвоздика — 13 тыс. *т*, перец — 3 тыс. *т*, сизаль — 23 тыс. *т*, кукуруза — 86 тыс. *т*. Поголовье скота: зебу — ок. 10 млн. голов, овец и коз — 760 тыс., свиней — 491 тыс. Улов рыбы — 25 тыс. *т* в год.

Промышленность представлена в основном предприятиями по переработке с.-х. продуктов. На ее долю приходится 15% национального дохода. Имеются рисоочистительные, сахарные, мукомольные, мясоконсервные, табачные предприятия, а также нефтеперегонный завод в Таматаве, спичечная, бумажная, текстильные фабрики, автосборочный завод в Антананариву. В 1967 г. было произведено 50 тыс. *т* цемента, 96 тыс. *т* сахара, 3,6 тыс. *т* тканей, 1,7 тыс. *т* табака. Развита горнодобывающая промышленность. Добывается графит — 16,4 тыс. *т* в 1966 г. (одно из первых мест в капиталистическом мире), 1 тыс. *т* слюды (2-е место на континенте), ураново-ториевые руды, а также редкие металлы, хромиты. Иностранные компании ведут разведку месторождений нефти, бокситов, никеля.

Протяженность железных дорог — 858 км, шоссейных — 2,1 тыс. км, грунтовых — 40 тыс. км. Автопарк — 64 тыс. машин. Основные морские порты: Таматаве, Мажунга, Тулеар, Диего-Суарес. Крупные аэропорты: Ивату, Аривонимаму. Местные авиалинии обслуживает компания «Эр-Мадагаскар».

Для внешнеторгового баланса характерен постоянный значительный дефицит, превышающий ежегодно 10 млрд. малаг. фр. В 1967 г. экспорт составил 25,7 млрд. малаг. фр., импорт — 35,8 млрд. Вывозятся кофе, сахар, рис, ваниль, сизаль, минеральное сырье. Ввозятся гл. обр. потребительские товары, оборудование, сырая нефть и другие товары. Основной внешнеторговый партнер — Франция (53% внешнеторгового оборота), другие страны-контрагенты — США, ФРГ, Япония, Италия, Сенегал.

Уровень жизни трудящихся низкий. Валовой национальный продукт на душу населения — 27 тыс. малаг. фр. в год (ок. 110 долл.).

## МАЛИ

### (Республика Мали)

Государство в Западной Африке. *Территория* — 1204 тыс. кв. км. *Население* — 4,8 млн. чел. (оценка на конец 1968 г.); наиболее крупные народности: бамбара (1 млн. чел.), пёль (450 тыс.), сенуфо (375 тыс.), туареги, мавры, арабы (350 тыс.), сараколле, сонгай, малинке. *Столица* — Бамако (150 тыс. жит.), другие крупные города: Кай (32 тыс.), Сегу (32 тыс.), Сикассо (17 тыс.), Мопти (15 тыс.). Гос. язык — французский. 60% населения исповедуют ислам, остальные придерживаются в основном традиционных культов, ок. 1% — католики.

Начало завоевания Мали французскими колонизаторами относится к 1880 г. В 1895 г. был установлен французский протекторат, однако упорное сопротивление населения колонизаторам фактически продолжалось до конца первой мировой войны. Мали под названием Французский Судан оставалась колонией до 1960 г. В июне 1960 г. была провозглашена независимость Мали, сначала в составе Федерации Мали (Судан и Сенегал), а после распада последней (август 1960 г.) была создана суверенная Республика Мали (22. IX 1960 г.).

В завоевании малийским народом своей национальной независимости большая заслуга принадлежит партии Суданский союз — РДА (основана в 1946 г.). V (1960 г.) и VI (1962 г.) съезды этой партии провозгласили необходимость развития страны по некапиталистическому пути. С 1960 по 1968 г. в Мали под руководством партии Суданский союз — РДА был проведен целый ряд важных социально-экономических преобразований, в результате к-рых гос. сектор занял ведущее место в народном хозяйстве. Роль иностранного и местного частного капитала была сведена к минимуму. Большой поддержкой в строительстве независимой экономики явилась помощь СССР и других социалистических стран. При содействии СССР в Мали построены цементный завод, несколько учебных заведений и другие объекты. На международной арене Мали занимала активные антиимпериалистические позиции.

В ноябре 1968 г. в Мали произошел военный переворот, в результате к-рого ряд прогрессивных завоеваний малийского народа был поставлен под угрозу. Президент Модибо Кейта (1960—68 гг.) был свергнут. Деятельность правящей партии Суданский союз — РДА, а также всех общественных организаций была запрещена. В результате переворота всю полноту власти в стране взял на себя созданный Военный комитет национального освобождения (ВКНО). В его состав вошли 14 офицеров малийской армии. (В настоящее время осталось 13 чел.) 28 ноября 1968 г. ВКНО приостановил действие конституции 1960 г. и определил временную систему организации власти в стране. Высшим



органом государственной власти в Республике Мали является ВКНО. Высший исполнительный орган — Временное правительство. Председателем ВКНО, главой государства и председателем правительства является лейтенант Мусса Траоре.

В феврале 1969 г. по решению правительства создан Временный Консультативный комитет Национального союза трудящихся Мали (НСТМ). Перед этим комитетом, имсущим функции совещательного характера, поставлена задача провести съезды отраслевых профсоюзов и подготовить конгресс НСТМ.

Мали — член Организации африканского единства, ассоциированный член «Общего рынка».

Мали — аграрная страна. В сельском хозяйстве занято св. 90% ее населения. Продукция сельского хозяйства (включая рыболовство) составляет 60% валового национального продукта. Преобладает общинное землепользование. Производство основных с.-х. культур (1966/67 г.): просо и сорго — 737, 4 тыс. *т*, рис — 158, 5 тыс. *т*, арахис — 159, 2 тыс. *т*, кукуруза — 76 тыс. *т*, хлопок-сырец — 40,5 тыс. *т* (1968 г.). Развито животноводство. Мали занимает одно из первых мест в Западной Африке по количеству скота и по объему его экспорта. Поголовье скота: 3,9 млн. голов крупного рогатого скота, 9,2 млн. овец и коз, 350 тыс. ослов, 125 тыс. лошадей, 17 тыс. свиней и 170 тыс. верблюдов. Годовой улов рыбы — 100 тыс. *т*.

Промышленность представлена гл. обр. предприятиями по обработке с.-х. продукции. На этих предприятиях занято ок. 20 тыс. чел., их годовой оборот (исключая хлопкоочистительные предприятия) в 1967 г. составлял 5 млрд. мал. фр. (в 1964 г. — 2,7 млрд. фр.). За годы независимости построены: завод по производству фруктовых и овощных соков, два сахарных завода, маслозавод, несколько боен с холодильниками, текстильный комбинат, сигаретная и спичечная фабрики, керамический и цементный заводы, завод по сборке транзисторных приемников и ряд других предприятий. В последние годы в Мали проведены большие геологоразведочные работы. Обнаружены значительные залежи бокситов, железной руды, марганца, фосфатов, лития и других полезных ископаемых. Но их разработка еще не начата. Производство электроэнергии (1967 г.) — 33 млн. *квт-ч*.

Транспортная сеть развития слабо. Протяженность железных дорог — 645 *км*, асфальтированных автодорог — 1600 *км*. Автопарк — 10 тыс. машин (1967 г.). Имеется 7 аэродромов, из них один — международного класса (Бамако).

Экспорт в 1969 г. составил 13,2 млрд. мал. фр., импорт — 19,9 млрд. Характерен хронический внешнеторговый дефицит. На хлопок, рыбу, арахис и скот приходится 80% малийского экспорта. Ввозятся сахар, ткани, автомобили и тракторы, топливо. Страны зоны франка погло-

щают 61% малийского экспорта, в т. ч. Франция — 23%. В СССР и другие социалистические страны направлялось в 1968 г. 8% экспорта Мали. Среди стран-поставщиков 1-е место занимает Франция (33,5%), затем Сенегал, Берег Слоновой Кости, СССР.

Покупательная способность населения в последние годы резко упала в результате, прежде всего, инфляции и девальвации на 50% малийского франка в 1967 г. Малийские профсоюзы ведут борьбу за повышение заработной платы трудящихся.

## МАРОККО

(Королевство Марокко)

Государство на северо-западе Африки. *Территория* — 445, 5 тыс. кв. км. *Население* — 14, 6 млн. чел. (оценка 1968 г.); арабы и берберы (97%), французы (92 тыс. чел.), испанцы, евреи, алжирцы и др. *Столица* — Рабат (с пригородами — 379 тыс. жит.). Крупные города: Касабланка (1,2 млн.), Марракеш (300 тыс.), Фес (275 тыс.), Мекнес (210 тыс.). Гос. язык — арабский. Господствующая религия — ислам.

В результате упорной национально-освободительной борьбы, в к-рой значительную роль сыграли Марокканская коммунистическая партия и профсоюзы, Марокко после многих десятилетий колониального господства Франции и Испании добилось в 1956 г. независимости. Режим протектората был аннулирован 2.III 1956 г. в быв. Французском Марокко, 7. IV 1956 г. — в северной зоне быв. Испанского Марокко. Однако ряд марокканских территорий (Сеута, Мелилья) продолжают оставаться под колониальным господством Испании; территория Ифни была передана Марокко лишь в июне 1969 г. Официальный внешнеполитический курс независимого Марокко основывается на принципах позитивного нейтралитета и неучастия в военно-политических блоках. Марокко — член Лиги арабских государств и Организации африканского единства.

Марокко поддерживает дружественные отношения с СССР и другими социалистическими странами. В соответствии с заключенными соглашениями СССР оказывает помощь в развитии экономики страны, в частности в строительстве электростанций и изучении минеральных ресурсов. Развиваются торговые, научные и культурные связи между обеими странами.

Марокко — конституционная монархия. Согласно конституции (1962 г.) король (с 1961 г. — Хасан II) является главой государства и верховным главнокомандующим. Высший законодательный орган страны — двухпалатный парламент. В июне 1965 г. в связи с обострением внутривнутриполитического положения король ввел в стране чрезвычай-

ное положение, распустил парламент; премьер-министр — Ахмед Лараки (с октября 1969 г.). В июле 1970 г. в Марокко был проведен референдум относительно внесения в конституцию нек-рых поправок, отменяющих чрезвычайное положение и восстанавливающих деятельность парламента.

*Партия независимости* (Истикляль) — основана в 1943 г., одна из наиболее влиятельных в стране буржуазно-националистических партий, представляет интересы промышленной и торговой буржуазии и крупных аграриев. Председатель партии — Алляль-аль-Фасси. *Национальный союз народных сил* — основан в 1959 г. отколовшимися от *Истикляля* радикальными деятелями. *Фронт защиты конституционных институтов* — создан в 1963 г. на базе партий и организаций, выражающих интересы феодально-племенной верхушки и консервативной буржуазии. *Партия освобождения и социализма* — создана в июле 1968 г.; запрещена в 1969 г. Несмотря на преследования, ведет большую работу по сплочению всех демократических и прогрессивных сил страны в едином патриотическом фронте. Генеральный секретарь — Али Ята.

Крупнейшее профсоюзное объединение — *Марокканский союз труда* (основан в 1955 г.). *Всеобщий союз трудящихся Марокко* — основан в 1960 г., находится под контролем партии Истикляль.

Марокко — аграрная страна с относительно развитой горнодобывающей промышленностью. В сельском хозяйстве занято ок. 70% самодеятельного населения страны; с.-х. продукция составляет 35—40% национального дохода и дает  $\frac{1}{3}$  экспорта. Под зерновыми занято св. 80% всех обрабатываемых земель (общая площадь — 8 млн. га). Наиболее распространенные культуры (сбор в 1966/67 г., в тыс. т) — ячмень (1100), пшеница (1190), кукуруза (225). Важную роль играет садоводство, гл. обр. производство цитрусовых, и виноградарство. Основная масса цитрусовых вывозится (до 15% стоимости марокканского экспорта). Виноград в основном идет на производство вина. Из технических культур распространены сахарная свекла, лен, табак, сизаль, хлопок, конопля. Развито животноводство (в тыс. голов, 1967 г.): крупный рогатый скот — 2900, овцы — 15000, козы — 7400, лошади — 273, верблюды — 200 и рыболовство. В 1966 г. улов рыбы составил 252 тыс. т (широкой известностью пользуются марокканские сардины). Св. 50% самодеятельного населения не имеет земельных наделов. Из 8 млн. га обрабатываемых земель ок. 600 тыс. га принадлежат французским колонистам, 2 млн. га — крупным феодалам. Из 280 тыс. га национализированных земель крестьянам роздано всего ок. 9 тыс. га.

Промышленность дает ок. 30% национального дохода страны, представлена горнодобывающей, легкой, пищевой, химической, электротехнической отраслями. Горнодобывающая индустрия дает  $\frac{1}{3}$  всей промышленной продукции. Основное богатство недр — фосфориты

(2-е место в капиталистическом мире по добыче и 1-е по их экспорту; разведанные запасы определяются примерно в 21 млрд. т). В 1967 г. добыто (в тыс. т): фосфоритов — 9439, железной руды — 1016,7, марганцевой — 362, свинцовой — 119, кобальтовой руды — 18,1. Е наиболее развитой отрасли обрабатывающей промышленности — пищевой занято более 40 тыс. чел. Имеется 6 сахаро-рафинадных, 200 рыбоконсервных, 47 мукомольных заводов, 44 завода по производству фруктовых соков, 180 маслособойных установок и др. Марокко занимает 1-е место в мире по производству консервов из сардин. В 1968 г. было произведено 1,6 млн. гкл вина. Ок. 70% его производства идет на вывоз. Развита также химическая, целлюлозно-бумажная, кожевенно-обувная, текстильная и другие отрасли промышленности. Кустарное производство занимает особое положение в экономике страны, поглощая значительное количество самодельного населения. Основная продукция кустарей — изделия из кожи, меди и т. д.

Общая протяженность шоссейных дорог — 24,2 тыс. км, железных — 1778 км, в т. ч. 800 км электрифицированных. Крупные морские порты: Касабланка, Танжер, Агадир, Рабат. В стране — 19 крупных аэродромов.

Марокко торгует более чем с 100 странами. В 1967 г. экспорт Марокко составил 2146 млн. дирхамов, импорт — 2620 млн. Основные статьи экспорта: фосфаты, цитрусовые, пробка, свежие овощи, рыбные консервы, вина, руды цветных металлов и др. В структуре импорта значительное место занимают промышленное оборудование, топливо, лесоматериалы, химические товары, сахар, кофе, чай. Основные торговые партнеры: Франция и другие страны «Общего рынка».

Среднегодовой доход на душу населения не превышает 170 ам. долл. В стране ок. 1,6 млн. безработных, из них 350 тыс. — в городах. Ежегодно ок. 20 тыс. чел. эмигрируют в Европу в поисках заработка. Индекс цен на продовольственные товары постоянно увеличивается.

## МОЗАМБИК

Владение Португалии на юго-востоке Африки. *Территория* — 783 тыс. кв. км. *Население* — 7,3 млн. чел. (1969 г.); св. 98% — народы языковой семьи банту (макуа, тсонга, малави и др.), европейцев, в основном португальцев, — ок. 150 тыс., переселенцев из Азии, гл. обр. индийцев, — ок. 13 тыс. *Административный центр* — Лоренсу-Маркиш (ок. 300 тыс. жит.). Официальный язык — португальский. Основная масса африканского населения исповедует анимистские культы, христиан (в основном католиков) — ок. 700 тыс. чел., мусульман — ок. 650 тыс.

Впервые португальцы высадились на территории Мозамбика в 1498 г. В 1609 г. захваченная территория была объявлена колонией. Колонизация внутренних районов страны была завершена португальцами только в начале XX в. В 1951 г. был принят закон, объявивший Мозамбик «заморской провинцией» Португалии.

На протяжении всей истории колонизации страны народ Мозамбика не прекращал сопротивления португальским захватчикам. Национально-освободительное движение особенно усилилось после второй мировой войны. Вооруженная борьба за независимость страны началась под руководством Фронта освобождения Мозамбика (ФРЕЛИМО) в сентябре 1964 г. За годы борьбы вооруженные силы ФРЕЛИМО освободили часть территории Мозамбика, на к-рой созданы местные органы власти, налажено производство многих товаров местного потребления, открыты медпункты, школы и т. д.

Португальские колонизаторы, будучи не в состоянии подавить национально-освободительную борьбу в Мозамбике, наряду с военными действиями используют неокOLONиалистские приемы борьбы с патриотами, провоцируют межплеменную рознь, предпринимают террористические акты против лидеров повстанческого движения и т. п. В феврале 1969 г. в результате террористического акта, совершенного португальской агентурой, был убит председатель ФРЕЛИМО Эдуардо Мондлане.

Мозамбик управляется генерал-губернатором, при к-ром имеются законодательный, экономический и социальный советы. Существующая система назначения и выборов членов советов практически лишает африканское население права участия в выборах.

Деятельность политических партий и профсоюзов для африканского населения запрещена. Разрешенные португальскими властями профсоюзы не пользуются правом на забастовки, а их руководство назначается колониальной администрацией.

Африканской политической партией, возглавляющей национально-освободительное движение в стране, является Фронт освобождения Мозамбика (ФРЕЛИМО), созданный 25 июня 1962 г. Партия состоит гл. обр. из крестьянства, небольшого числа городских рабочих и революционной интеллигенции. Главной целью ФРЕЛИМО считает завоевание независимости Мозамбика и установление в стране демократического строя. ФРЕЛИМО — член Организации солидарности народов Азии и Африки, признан Организацией африканского единства в качестве единственного законного представителя народа Мозамбика и получает от нее политическую и материальную помощь. Важную помощь партии оказывают непосредственно ряд независимых стран Африки и социалистические государства. Штаб-квартира партии находится в г. Дар-эс-Саламе (Танзания).

За пределами Мозамбика имеются многочисленные эмигрантские

политические организации и группы, не принимающие непосредственного участия в вооруженной борьбе. Многие из лидеров этих организаций придерживаются прозападной ориентации и проводят оппортунистическую, соглашательскую политику.

Мозамбик — слаборазвитая, аграрная страна. Обрабатывается всего 1% территории Мозамбика. Имеется 3 типа землевладения: крупное плантационное (иностранные концессии), фермерское хозяйство португальских колонистов и полунатуральное хозяйство африканского населения. Плантаторам и фермерам принадлежит 1,5 млн. га земли, крестьянам-африканцам — ок. 500 тыс. га. Выращиваются (в 1967 г.): хлопок (39 тыс. т), орехи кэшью (142 тыс. т), сахарный тростник (1700 тыс. т), чай (14 тыс. т), сизаль (23 тыс. т), копра (38,8 тыс. т в 1966 г.). Более 90% хлопка экспортируется в Португалию. Животноводство развито крайне слабо. В 1965 г. поголовье крупного рогатого скота составляло 1134 тыс., коз — 497 тыс., овец — 101 тыс., свиней — 128 тыс.

Промышленность развита слабо. Добыто в 1965 г.: угля — 237,5 тыс. т, бокситов — 5,3 тыс. т, берилла — 181 т. Готовятся к разработке богатые залежи железной руды на севере страны; 11 иностранных компаний ведут разведку залежей нефти на территории страны и в прибрежных водах. В г. Лоренсу-Маркиш имеется нефтеперерабатывающий завод мощностью 900 тыс. т (1967 г.), большая часть его продукции вывозится в ЮАР. Работают 2 крупные фабрики по обработке орехов кэшью. Есть небольшие предприятия обрабатывающей промышленности местного значения (пищевой, табачной, швейной), а также цементные заводы. Гидроэлектростанция на р. Ревуэ выработала в 1965 г. 414,5 млн. кВт-ч электроэнергии. Намечается строительство мощной (3,6 млн. кВт) гидроэлектростанции Кабора-Басса на р. Замбези. Финансировать строительство будет международный консорциум. Португалия, не располагая достаточно свободными капиталами для инвестиций в колониях, открыла широкий доступ для иностранных капиталовложений. Наиболее крупные вкладчики капиталов в экономику Мозамбика — ЮАР, а также Англия, Франция, США, Япония.

Протяженность железных дорог — 3,5 тыс. км (1964 г.), грунтовых — 38,2 тыс. км. Крупнейшие морские порты: Лоренсу-Маркиш (грузооборот в 1965 г. — 8,8 млн. т) и Бейра (4,4 млн. т). Между портом Бейра и Фуребе (Южная Родезия) функционирует нефтепровод (318 км).

Экспорт примерно на 85% (по стоимости) состоит из с.-х. продукции. Жизненный уровень трудящихся Мозамбика один из самых низких в Африке. Сотни тысяч мозамбикцев находятся в поисках заработка за пределами страны. Неграмотность среди африканского населения 98%. Медицинское обслуживание почти отсутствует.

## НАМИБИЯ

Расположена в Южной Африке, оккупирована Южно-Африканской Республикой (ЮАР). *Территория* — 823,8 тыс. кв. км. *Население* — 0,6 млн. чел. (1969 г.); преобладают народы банту: овамбо, гереро и др. Ок. 100 тыс. — лица европейского происхождения (буры). *Административный центр* — г. Виндхук (67 тыс. жит.). Крупные города: Уолфиш-Бей (18 тыс.), Кетмансхоп (10 тыс.). Официальные языки — африкаанс и английский. Подавляющее большинство африканского населения исповедует анимизм; буры — христиане.

ЮАР незаконно считает Намибию (до 1968 г. называлась Юго-Западной Африкой, ЮЗА) своей провинцией. Территория страны разделена на так наз. «полицейскую зону» (ок.  $\frac{2}{3}$  территории), где сосредоточена основная масса белых поселенцев, и северные резерваты, в к-рых проживает большинство коренного населения.

Намибия — бывшая колония Германии. В 1915 г. была оккупирована Южно-Африканским Союзом (ЮАС). После первой мировой войны стала подмандатной территорией Лиги наций, к-рая в декабре 1920 г. передала ЮАС мандат на управление ЮЗА. После второй мировой войны правительство ЮАС, игнорируя решение ООН, отказалось включить ЮЗА в систему международной опеки и в 1949 г. аннексировало эту территорию. XXI сессия Генеральной Ассамблеи ООН приняла резолюцию (1966 г.), лишаящую ЮАР права на управление ЮЗА.

Намибия управляется администратором, назначаемым правительством ЮАР. Местными органами власти являются Законодательная ассамблея и Исполнительный комитет. Фактически вся полнота власти принадлежит правительству ЮАР.

*Народная организация Юго-Западной Африки (СВАПО)* — создана в 1958 г. Партия выступает с требованием о предоставлении стране независимости; ставит задачей изгнание южноафриканских колонизаторов вооруженным путем. Запрещена властями ЮАР. Президент — С. Нуйома. *Национальный союз Юго-Западной Африки (СВАНУ)* — основан в августе 1959 г., преемник существовавшей с 1952 г. Прогрессивной ассоциации Юго-Западной Африки. В последнее время потерял связь с антиимпериалистическими силами своей страны и фактически распался.

Лица европейского происхождения в стране объединены в местные сделения Националистической и Объединенной партий ЮАР.

Основа экономики — горнодобывающая промышленность, доля к-рой в валовом продукте страны составила 40% в 1965 г. Добыча и экспорт полезных ископаемых находится преимущественно в руках английских компаний и монополии ЮАР. После второй мировой войны в экономику Намибии усиленно проникает американский капитал.

В 1966 г. было добыто: алмазов — 1,8 млн. каратов; очищенного свинца — 82,9 тыс. *т*; концентратов свинца, цинка, ванадия, меди — 183,3 тыс. *т*; черновой меди — 36,4 тыс. *т*. Добываются также золото, марганец. Имеются заводы по выпуску изделий из бетона, пивоваренный, автомобильные мастерские, 8 заводов по переработке сардин и т. п.

Ок. 90% пригодной для с.-х. использования земли захвачено колонизаторами. Лучшие земли заняты европейцами под фермы по разведению каракулевых овец, мясного и молочного скота. В 1964/65 г. насчитывалось 2,3 млн. голов крупного рогатого скота, 3,7 млн. овец, 1,6 млн. коз. По экспорту каракуля (ок. 3 млн. шкурок в 1966 г.) Намибия стоит на 1-м месте в мире. Развито рыболовство.

Наибольшее развитие получил автомобильный транспорт. Протяженность дорог — 33,6 тыс. *км*, из них 1,3 тыс. *км* асфальтированные. Длина ж.-д. сети — 2350 *км*.

В 1965 г. объем экспорта составил 194 млн. рандов, импорта — 154 млн. На долю ЮАР приходится более 50% экспорта и ок. 90% импорта Намибии.

Уровень жизни коренного населения очень низок. Заработная плата рабочих-африканцев в горнодобывающей промышленности в 15 раз меньше заработной платы лиц европейского происхождения. Земельные наделы крестьян-африканцев столь малы, что крестьянская семья не в состоянии обеспечить себя пропитанием. Африканцы лишены права на выбор местожительства, объединяться в профсоюзы, проводить митинги, собрания. Политика апартхеида, осуществляемая правительством ЮАР в своей стране, распространяется на все стороны жизни африканцев в Намибии.

## НИГЕР

### (Республика Нигер)

Государство в Центральной Африке. *Территория* — 1267 тыс. *кв. км*. *Население* — 3,6 млн. чел. (конец 1968 г.). Наиболее многочисленные народности: хауса, джерма, пель, туареги и др. *Столица* — Ниамей (54 тыс.). Крупные города: Зиндер (29 тыс.), Маради (21 тыс.) и Тауа (21 тыс.). Гос. язык — французский. Большинство населения — мусльмане.

Нигер был захвачен Францией в конце XIX в. и включен ею в федерацию Французской Центральной Африки. После окончания второй мировой войны в стране развернулось мощное национально-освободительное движение, возглавлявшееся национально-демократической партией Саваба (в переводе с хауса означает свобода), созданной в 1946 г.



В 1957 г. партия Саваба победила на выборах в Территориальную ассамблею, и ее лидер Джибо Бакари возглавил правительство, к-рое провело ряд прогрессивных преобразований по реорганизации административного управления, подготовке кадров и др. Во время референдума 28. IX 1958 г. Саваба выступила против французской конституции, за независимость своей страны. Однако результаты референдума были фальсифицированы в пользу сторонников франко-африканского сообщества, объединенных вокруг Прогрессивной партии Нигера, пришедшей к власти на смену Саваба. В декабре 1958 г. Нигер провозглашен республикой в составе Французского сообщества, и в 1959 г. деятельность Саваба была запрещена. 3. VIII 1960 г. Нигер провозглашен независимой республикой. Вооруженные выступления сторонников партии Саваба, инспирированные в декабре 1964 г. левацкими элементами, были подавлены правительством.

Правящие круги Нигера придерживаются профранцузской, весьма умеренной политической ориентации. Они воздерживаются от радикальных социально-экономических преобразований внутри страны и обосновывают свои внешнеполитические акции ссылками на принципы политики позитивного нейтралитета.

Нигер — член Совета согласия (создан в 1959 г., по соглашению с Берегом Слоновой Кости, Верхней Вольтой, Дагомеей), Общей афро-малагасийско-маврикийской организации, Организации африканского единства, ассоциированный член европейского «Общего рынка».

Высший законодательный орган — Национальное собрание, избираемое сроком на 5 лет (все места принадлежат Прогрессивной партии Нигера). Президент республики, избираемый на 5 лет, является одновременно главой государства и правительства. Президент Нигера и генеральный секретарь Прогрессивной партии Нигера — Амани Диори.

*Прогрессивная партия Нигера* — правящая, единственная политическая партия в стране, контролирует деятельность профсоюзов (*Национальный союз трудящихся Нигера*), молодежных и женских организаций.

Нигер — крайне отсталая с.-х. страна, природные богатства к-рой остаются почти неисследованными. 97% населения занято в сельском хозяйстве и связано с архаичными формами феодального и дофеодального хозяйства. Производство арахиса, составляющего по стоимости почти 50% производимой в стране товарной с.-х. продукции, в 1967/68 г. составило 280 тыс. т. Имеются 3 очистительные фабрики и 2 маслозавода, выпускающие арахисное масло. Выращиваются хлопок, табак, сахарный тростник. Для внутреннего потребления возделываются просо, маниок и др. Развито скотоводство. В 1967 г. насчитывалось крупного рогатого скота 4,0 млн. голов, овец и коз — 7,7 млн., лошадей — 150,0 тыс., ослов — 315,0 тыс., верблюдов — 360,0 тыс. Традиционной отраслью является экспорт живого скота.

В канун провозглашения независимости в стране было только 5 небольших предприятий по очистке арахиса и производству строительных материалов. К 1969 г. насчитывалось ок. 30 небольших предприятий, гл. обр. пищевой и легкой промышленности, контролируемых в основном французским капиталом. Имеется 6 небольших электростанций, в т. ч. 2 из них в Ниамее мощностью 4,8 и 6,0 тыс. *квт*, небольшой чугунолитейный завод (5 тыс. *т* в год). Три известных железорудных месторождения не разрабатываются. Добывается касситерит (103 *т* в 1968 г.). Обнаружены залежи марганцевых руд. Развитие горнодобывающей промышленности связывается в ближайшем будущем с разработкой французскими монополиями крупных урановых залежей с запасом металла более 30 тыс. *т*. Первый завод по производству концентрата (мощность — 750 *т* металла в год) намечается построить к началу 1971 г.

Основной внутренний транспорт — автомобильный, протяженность шоссейных и грунтовых дорог — 10,1 тыс. *км*. Крупный аэропорт в Ниамее. Судоходство на р. Нигер.

В 1968 г. экспорт Нигера составил 9350 млн. афр. фр. (85,6% — арахис и его продукты), а импорт — 10 237 млн. афр. фр. Доля Франции в экспорте этой страны — 63,1%, а в импорте — 47,3%.

Индекс цен на предметы первой необходимости с ноября 1965 г. по июнь 1967 г. вырос на 17%. Почти каждый год индекс стоимости жизни в Нигере увеличивается на 5—10%.

## НИГЕРИЯ

### (Федеративная Республика Нигерия)

Государство в Западной Африке. *Территория* — 924 тыс. *кв. км*. *Население* — 61,5 млн. чел. По числу жителей страна занимает 1-е место в Африке. Основные народности: хауса, фульбе, канури, тив — на севере, йоруба, эдо, ибо, эфик, ибибио, иджо — на юге. *Столица* — Лагос (св. 700 тыс. жит.). Крупные города: Ибадан (св. 1 млн.), Кано (295 тыс.), Илорин (209 тыс.), Онитша (208 тыс.), Абеокута (187 тыс.), Порт-Харкорт (180 тыс.). Гос. язык — английский. Две трети населения северных штатов — мусульмане; на юге преобладают анимисты и христиане.

С середины XIX в. началась английская колониальная экспансия в Нигерии. В 1851 г. Англия оккупировала Лагос, а затем и все побережье Гвинейского залива от Лагоса до Камеруна. В 1897 г. британские колонизаторы аннексируют районы, населенные народом йоруба. Эти территории впоследствии были объединены в «Колонию и протекторат

Южной Нигерии». После захвата районов Северной Нигерии в 1914 г. была образована «Колония и протекторат Нигерия». Народы Нигерии вели длительную и упорную борьбу против английских колонизаторов, за независимость своей страны. Бурное развитие национально-освободительного движения после второй мировой войны привело к завоеванию Нигерией политической независимости 1. X 1960 г.

Пришедшее к власти первое правительство А. Балевы, к-рое выражало интересы феодально-помещичьих кругов и компрадорской буржуазии, оказалось неспособным решить вставшие перед страной сложные социальные и экономические проблемы. Прозападная политика правительства А. Балевы, коррупция гос. аппарата, снижение жизненного уровня трудящихся окончательно подорвали авторитет правительства. Оно было свергнуто в январе 1966 г. в результате военного переворота. Новое военное правительство генерал-майора А. Иронси объявило после переворота об упразднении федеральной структуры Нигерии и провозгласило создание унитарной республики, что вызвало резкое сопротивление со стороны феодально-помещичьих кругов. В этой напряженной и сложной обстановке 29. VII 1966 г. в Нигерии произошел новый военный переворот, в ходе к-рого к власти пришло нынешнее федеральное военное правительство, возглавляемое генерал-майором Якубу Говоном.

В обстановке обострения межнациональной вражды, разжигаемой неокolonизаторами, в Северной Нигерии имели место погромы ибо, сопровождавшиеся большими жертвами. В сентябре 1966 г. — январе 1967 г. неоднократно созывались конференции военных руководителей всех областей, входящих в федерацию. Но эти конференции окончились безрезультатно: соглашение не было достигнуто. Военные власти Восточной Нигерии во главе с подполковником Оджукву начали осуществлять ряд мер, направленных на создание самостоятельного государства. В области было создано региональное военное правительство, аналогичное центральному, сформирована армия, введен самостоятельный сбор таможенных пошлин без каких-либо отчислений в бюджет федерального правительства и др. 27. V 1967 г. Консультативная ассамблея Восточной Нигерии приняла решение о выходе этой области из состава федерации, а 30. V 1967 г. Оджукву объявил о выходе Восточной Нигерии из федерации и о создании так наз. Республики Биафра со столицей в г. Энугу. 7. VII 1967 г. началась междоусобная война, к-рая продолжалась до января 1970 г. Эта война причинила огромный материальный ущерб и привела к гибели сотен тысяч нигерийцев. Неокolonизаторы активно поддерживали сепаратистов, рассчитывая на распад и ослабление крупнейшей африканской страны.

В период военных действий федерального правительства против сепаратистов СССР твердо и последовательно выступал за сохранение

единства страны. Между СССР и Нигерией заключен ряд соглашений, в частности о культурном сотрудничестве и обмене (август 1967 г.), об экономическом и техническом сотрудничестве (ноябрь 1968 г.). СССР оказывает Нигерии помощь в подготовке национальных кадров; в Нигерии работает группа советских врачей.

Действие конституции 1960 г. после первого военного переворота приостановлено, парламент распущен. Законодательная и исполнительная власть находится в руках федерального военного правительства, состоящего из Высшего военного совета и Федерального исполнительного совета. Председатель обоих советов — генерал-майор Я. Говон, он же главнокомандующий вооруженными силами страны.

Декретом от 24. V 1966 г. все политические партии были распущены. В стране — 442 профсоюза (1967 г.).

По сравнению с другими странами Тропической Африки Нигерия — одна из наиболее развитых в экономическом отношении стран. Она обладает богатейшими природными ресурсами. Недра Нигерии богаты нефтью, природным газом, оловом, колумбитом, алюминием, железной рудой, каменным углем, ураном, цинком, свинцом, марганцем, мрамором, известняком и др. На долю Нигерии приходится 75% добычи колумбита и 6% олова в капиталистическом мире. По производству нефти страна стоит на 3-м месте в Африке.

Основа экономики — сельское хозяйство, в к-ром занято ок. 75% населения страны. Сельское хозяйство специализируется на производстве с.-х. культур и продуктов, предназначенных для экспорта. Нигерия занимает 1-е место в мире по производству пальмового масла и пальмисты, 2-е — по сбору арахиса (1250 тыс. *т* в год) и какао-бобов (250—300 тыс. *т*) и 6-е — по производству натурального каучука (80 тыс. *т* в год). Выращиваются также с.-х. культуры для местного потребления: сорго, просо, ямс, рис, маниока, маис. Животноводство развито гл. обр. в Северной Нигерии. Поголовье крупного рогатого скота (в тыс.) — 7465, овец — 7694, коз — 20 482, мулов — 1240, свиней — 674 (1964/65 г.). На побережье Гвинейского залива и на оз. Чад развито рыболовство.

В экономике Нигерии, сильно зависящей от конъюнктуры мирового капиталистического рынка, господствует иностранный капитал, особенно в горнодобывающей, обрабатывающей промышленности и торговле. Ок. 75% всех прямых частных иностранных инвестиций — английские. Усиливается экспансия в экономику Нигерии американского и западногерманского капитала.

Протяженность железных дорог, принадлежащих государству, — 3491 *км*. Длина автомобильных дорог — ок. 88 тыс. *км*, из них 15 тыс. *км* — с твердым покрытием. Автомобильный парк — 125 тыс. машин, в т. ч. легковых — 85 тыс. Протяженность внутренних водных

путей — 7,2 тыс. км. Морской транспорт обслуживает внешние связи Нигерии. 85% всего грузового оборота морского транспорта приходится на иностранные суда. Нигерийская гос. компания «Найджириен нэйшнл лайн» владеет 14 судами общим тоннажем 80 тыс. т. Авиалинии связывают Нигерию со странами Западной Европы, США и Африки. Два международных аэропорта — в Икедже (близ Лагоса) и Кано. Внутренние линии обслуживаются нигерийской гос. компанией «Найджириен Эйруэйз».

По размерам внешнеторгового оборота Нигерия занимает 3-е место среди африканских стран. Ее торговый баланс имеет активное сальдо. В 1967 г. экспорт Нигерии составил 238,1 млн. ниг. ф., импорт — 223,6 млн. Основные торговые партнеры: Великобритания — 30,9% импорта и 37,8% экспорта, США — соответственно 12 и 10%, ФРГ и Япония. В последние годы успешно развиваются торговые отношения Нигерии с СССР и другими социалистическими странами.

За последние годы наблюдался рост стоимости жизни во всех районах страны. Выросли цены на предметы народного потребления, особенно на продовольствие.

## ОБЪЕДИНЕННАЯ АРАБСКАЯ РЕСПУБЛИКА (ОАР)

Государство на северо-востоке Африки и Синайском п-ове в Азии. *Территория* — 1002 тыс. кв. км. *Население* — ок. 33 млн. чел. (оценка 1969 г.); гл. обр. арабы. *Столица* — Каир (4,6 млн. жит.). Крупнейшие города (1966 г.): Александрия (ок. 2 млн.), Порт-Саид (282 тыс.), Суэц (264 тыс.). Гос. язык — арабский. Подавляющее большинство населения — мусульмане.

В древнейшую эпоху на территории современной ОАР возникла крупнейшая страна Африки — Египет. В древности и средние века он многократно подвергался нашествиям иноземных завоевателей (ассирийцы, персы, греки, римляне, арабы, турки). В 1882 г. Египет был оккупирован Англией. Официально объявлен английским протекторатом в 1914 г. В результате упорной борьбы египетского народа Египет в 1922 г. провозглашен формально независимым королевством, однако Англия сохраняла там свои войска, а также свой политический и экономический контроль. На основе неравноправного англо-египетского договора 1936 г. Англия оккупировала зону Суэцкого канала. В обстановке нарастания национально-освободительного движения египетского народа свершилась июльская революция (23. VII 1952 г.). 18. VI 1953 г. Египет провозглашен республикой. Республиканское правительство

осуществило ряд важных мер по упрочению политической и экономической независимости страны, добилось эвакуации английских войск из зоны Суэцкого канала. В июле 1956 г. Суэцкий канал был национализирован, а в октябре 1956 г. Англия, Франция и Израиль предприняли против Египта вооруженную агрессию. Мужественное сопротивление египетского народа, решительная поддержка СССР и других миролюбивых стран сыграли важнейшую роль в отражении империалистического нападения.

В феврале 1958 г. Египет и Сирия объединились в одно государство — ОАР. В сентябре 1961 г. в результате военного переворота в Дамаске Сирия вышла из состава ОАР.

В июне 1967 г. Израиль при поддержке международного империализма, прежде всего США, предпринял вооруженную агрессию против ОАР и других арабских государств. Израиль оккупировал Синайский п-ов, включая восточный берег Суэцкого канала. Главная цель агрессии — свержение прогрессивных режимов в ОАР и в ряде других арабских стран — не была достигнута. ОАР, опираясь на всестороннюю помощь СССР и других социалистических стран, ведет борьбу за освобождение оккупированных израильскими войсками территорий. ОАР неоднократно предпринимала практические шаги с целью полного выполнения резолюции Совета Безопасности ООН от 22.XI 1967 г., что обеспечило бы справедливое политическое урегулирование ближневосточного конфликта. В июле 1970 г. правительство ОАР дало согласие на временное прекращение огня и разработку конкретных мероприятий, необходимых для осуществления этой резолюции.

В последнее время в ОАР осуществлен ряд важных социально-экономических и политических мер по укреплению «внутреннего фронта», сплочению патриотических сил. В начале 1968 г. провозглашена «программа 30 марта», подтвердившая курс на прогрессивное развитие страны.

Во временной конституции (принята в марте 1964 г.) ОАР определяется как «демократическое социалистическое государство, основанное на союзе трудящихся сил народа» (крестьян, рабочих, солдат, интеллигенции и национальной буржуазии), и говорится о «строительстве социалистического общества». Высший орган законодательной власти — Национальное собрание. Глава государства — президент. Президентом ОАР с 1954 по сентябрь 1970 г. был Гамаль Абдель Насер. Президент (с октября 1970 г.) — Анвар Садат. Премьер-министр — Махмуд Фавзи.

Единственная разрешенная политическая организация в стране — *Арабский социалистический союз* (АСС; ок. 7 млн. членов). Он играет роль широкого национального антиимпериалистического фронта, создан в 1963 г. Политическая программа АСС — Хартия национального

действия — отвергает капиталистический путь развития и провозглашает целью строительство социалистического общества. При АСС действует *Организация социалистической молодежи* (создана в 1966 г.). Общенациональное профсоюзное объединение — *Всеобщая федерация профсоюзов ОАР*.

После июльской революции 1952 г. в ОАР осуществлены важные прогрессивные социально-экономические преобразования (реформы 1961—64 гг. и другие меры, направленные прежде всего против крупной буржуазии и феодалов). Это привело к значительному укреплению национальной экономики, политической независимости страны. В руках государства теперь находятся вся крупная и значительная часть средней промышленности, финансовая система, важнейшие виды транспорта. Установлен гос. контроль над внешней и внутренней торговлей. Созданы новые отрасли промышленности — металлургическая, авиационная, автомобилестроительная, электротехническая, химико-фармацевтическая и др. Продолжается аграрная реформа, предопределившая полную ликвидацию феодализма. Так, в 1969 г. принят закон о новом значительном ограничении помещичьей собственности — 50 федданов (1 феддан = 0,42 га) на 1 чел. вместо прежних 100 федданов. Развивается с.-х. кооперация.

СССР оказывает ОАР большую техническую и экономическую помощь в развитии промышленности, энергетики, сельского хозяйства, подготовке национальных кадров, является крупным поставщиком машин и оборудования для строящихся предприятий. Огромное значение для развития экономики ОАР имеет Асуанский гидроэнергетический комплекс, сооружаемый при помощи СССР. Его строительство приближается к завершению. Строительство первой очереди Асуанской плотины позволило уже оросить ок. 200 тыс. га новых земель. Страна уже получает электроэнергию от Асуанской ГЭС, полная мощность которой составит св. 2 млн. квт. Стоимость промышленной продукции гос. сектора в 1968/69 финансовом году по сравнению с предыдущим годом возросла с 878,7 до 991,9 млн. ег. ф., а частного сектора — с 292,3 до 313,7 млн. ег. ф. В 1969 г. производство нефти составило ок. 17 млн. т, чугуна и стали — 400 тыс. т, цемента — 3,4 млн. т, автопокрышек — 364 тыс. шт., легковых автомобилей — 2731 шт., мотоциклов — 3602 шт., сахара — 461 тыс. т.

Сельское хозяйство — основа экономики ОАР. К 1966 г. 3033 мелких хозяйств (менее 5 федданов каждое), составляющие 94,5% всех хозяйств, владели 57,1% обрабатываемых земель, находящихся в частном владении. Число крупных хозяйств (от 50 федданов и более) к 1966 г. составило 10 тыс. (до 1952 г. — 11 тыс.), они владели 12,6% земельной площади (до 1952 г. — 34,2%). Значительное число египетских крестьян не имеет земли. Поэтому большое значение имеют пред-

принимаемые правительством ОАР меры для освоения новых земель.

Сбор основных с.-х. культур (1966 г.): хлопок-волокно — 462 тыс. *т*, рис — 1862 тыс. *т*, пшеница — 1620 тыс. *т*, кукуруза — 2358 тыс. *т*, просо — 862 тыс. *т*, сахарный тростник — 4750 тыс. *т*, овощи — ок 5 млн. *т*, фрукты (финики, цитрусовые, бананы, манго) и др. — 1,3 млн. *т*, лук — 670 тыс. *т* (1965 г.). Животноводство развито слабо. Поголовье скота (1966 г.): 3,3 млн. голов крупного рогатого скота, 1,9 млн. овец, 1,7 млн. коз, 1,1 млн. ослов, 0,2 млн. верблюдов, 68 тыс. лошадей и мулов; ок. 97 млн. шт. домашней птицы.

Транспортная сеть развита гл. обр. в долине Нила и зоне Суэцкого канала. Протяженность железных дорог — 7,1 тыс. *км* (1969 г.), шоссейных — 33 тыс. *км*. Внутренние водные пути — 3358 *км*. По территории ОАР проходит важный международный морской путь — Суэцкий канал (173 *км*, построен в 1869 г.), бездействующий с июня 1967 г. в результате оккупации Израилем Синайского п-ова.

С.-х. продукция составляет ок. 64% стоимости экспорта ОАР (1968/69 финансовый год), в т. ч. хлопок — ок. 40%. Удельный вес промышленной продукции, в т. ч. нефти, в египетском экспорте — 33%. Во внешнеторговом обороте ОАР ведущее место занимают социалистические страны — члены СЭВ.

Осуществление прогрессивного социально-экономического курса во внутренней политике ОАР за последние годы сопровождалось определенным улучшением социального положения трудящихся: распределение части прибыли на предприятиях гос. сектора среди рабочих, обязательное социальное страхование, установление минимума заработной платы для рабочих (ее средний уровень все еще остается низким), бесплатное обучение в гос. учебных заведениях и др.

## РЕЮНЬОН

Владение Франции на одноименном острове в Индийском океане, расположенном в 800 *км* восточнее Мадагаскара. *Территория* — 2,5 тыс. *кв. км*. *Население* — 450 тыс. (1970 г., оценка); гл. обр. креолы франко-малагасийского и франко-негроидного происхождения. Проживают европейцы, в основном выходцы из Франции. *Административный центр* — Сен-Дени (86 тыс. жит.). Крупные города: Сен-Поль (39,9 тыс.), Сен-Пьер (39,6 тыс.), Сен-Луи (33,5 тыс.). Официальный язык — французский. Ок. 80% населения — католики.

Реюньон «открыт» португальскими мореплавателями в начале XVI в. Во второй половине XVII в. стал французской колонией и был заселен колонистами, посланными французской Ост-Индской компанией. В марте 1946 г. остров объявлен заморским департаментом Франции. Администрация острова возглавляется назначаемым префектом. Име-



ется выборный орган — Генеральный совет, права которого ограничены. Население Реюньона избирает в Национальное собрание Франции трех депутатов, а в сенат — двух сенаторов. После превращения острова в заморский департамент положение населения Реюньона существенно не изменилось.

На Реюньоне имеются секции основных французских политических партий и профсоюзов. Наиболее влиятельной политической силой стала *Реюньонская коммунистическая партия* (РКП), возникшая в мае 1959 г. на базе существовавшей на острове федерации Французской коммунистической партии. РКП выступает с требованием предоставить острову национальную автономию, предусматривающую созыв законодательного собрания и исполнительного органа с предоставлением им прав самостоятельно решать все дела, касающиеся внутренних проблем населения Реюньона, создание органа по координации отношений острова с Францией. Программа коммунистов предусматривает также национализацию сахарной промышленности, аграрную реформу, контроль за внешней торговлей и другие социально-экономические мероприятия. Генеральный секретарь РКП — П. Вержес. Центральный орган партии — ежедневная газета «Темуаньяж».

Реюньон — аграрная страна с ярко выраженной колониальной структурой экономики. Примерно 2/3 обрабатываемых земель занимает сахарный тростник. 90% населения, занятого в сельском хозяйстве, выращивает сахарный тростник. Сахар и продукты, получаемые при обработке сахарного тростника (ром, жмыхи и т. д.), составляют 90% экспорта по стоимости (гл. обр. во Францию и другие страны «Общего рынка»). Основные земли, занятые под сахарным тростником, как и сахарные заводы, принадлежат трем крупным французским монополиям. Производство сахара-сырца достигло в 1969 г. 260 тыс. *т*. Из других экспортных культур возделывается герань. 12 сахарных заводов производят только сахар-сырец, дальнейшая его переработка осуществляется в метрополии. Реюньон — ассоциированный член «Общего рынка».

Безработицей охвачено св. 1/3 работающих по найму (в конце 1968 г. — 26,7 тыс. безработных). Уровень жизни населения весьма низок.

## РУАНДА

### (Руандийская Республика)

Государство в Восточной Африке. *Территория* — 26,3 тыс. кв. км. *Население* — 3,3 млн. чел.; основная народность — баньяруанда. Европейцев — ок. 2 тыс. *Столица* — Кигали (15 тыс. жит.). Гос. языки — киньяруанда и французский. Распространены местные традиционные

верования и христианство. В конце XIX в. страна была захвачена Германией. После поражения Германии в первой мировой войне Руанда в соответствии с решением Лиги наций становится частью бельгийской подмандатной территории Руанда-Урунди (1921 г.). 13. XII 1946 г. Генеральная Ассамблея ООН закрепила территорию Руанда-Урунди за Бельгией в качестве «подопечной территории». В 50-х годах под влиянием национально-освободительного движения африканских народов за ликвидацию колониализма в Руанде начинается политический подъем населения, возникают партии, требовавшие предоставления стране независимости. 27. VI 1962 г. Генеральная Ассамблея ООН приняла решение о ликвидации опеки Бельгии, а 1. VII 1962 г. Руанда стала независимым государством.

Руанда — ассоциированный член «Общего рынка», член Общей афро-малагасийско-маврикийской организации, Организации африканского единства.

Руанда — президентская республика. Конституция принята 24. XI 1962 г. Глава государства и правительства — президент (Г. Кайибанда). Законодательная власть принадлежит Национальному собранию (парламенту) и президенту республики.

*Республиканско-демократическое движение* (ПАРМЕХУТУ) — единственная правящая партия, основана 18. X 1959; объединяет представителей различных слоев руандийского общества. Председатель партии — Грегуар Кайибанда.

Руанда — аграрная отсталая страна. Сельское хозяйство, в котором занято ок. 90% самодеятельного населения, имеет полунатуральный характер. В руандийской экономике господствует иностранный капитал. Основные продовольственные культуры: фасоль, маниока, бананы, батат, сорго, кукуруза, рис. Важнейшие технические культуры, идущие в основном на экспорт: кофе (10 тыс. *т*, в 1969 г.), чай (1 тыс. *т*), пиретрум (700 *т*), ячмень (1,7 тыс. *т*). Правительство для повышения эффективности с.-х. производства, и в первую очередь производства экспортных культур, делает упор на развитие «пейзанатов» (крупных специализированных плантаций). В 1969 г. в них были объединены 35,5 тыс. крестьянских семей. Их доля в производстве экспортных культур составила 35%. Преобладает примитивное мотыжное земледелие. Поголовье скота: крупного рогатого — 682 тыс.; овец, коз и свиней — 1214 тыс. (1969 г.).

В стране добывается, гл. обр. бельгийскими компаниями, касситерит — 2260 *т*, вольфрам — 620 *т*, бериллий — 210 *т*, коломбонтаналит — 60 *т*, золото — 180 кг (1969 г.). Вся продукция полностью вывозится за границу. Уровень развития промышленности низкий. Большинство предприятий (140 в 1969 г.) занято переработкой с.-х. сырья. Кроме того, имеются небольшие заводы по производству красок,

мыла, кирпича, цемента, обуви, сборке радиоприемников, а также кустарные предприятия. На долю промышленности приходится 5,8% валового национального продукта. Электроэнергию производят в основном 3 ГЭС (установленная мощность — 21,1 тыс. *квт*), 3 теплоэлектростанции небольшой мощностью (ок. 700 *квт*).

Протяженность шоссеиных дорог — 6026 *км*. Из них национального значения — 1323 *км*, областного — 1372 *км* и районного — 3331 *км*. Международный аэропорт — в г. Кигали. В 1969 г. импорт составил 1496,5 тыс. р. фр., экспорт — 1277,9 тыс. Внешнеторговый баланс характеризуется постоянным дефицитом. Ввозятся продукты питания, текстильные изделия, машины и оборудование, строительные материалы и др. Ввозятся кофе, чай, пиретрум, касситерит и др. Основные внешнеторговые партнеры: Бельгия, США, Англия, Кения, Уганда.

Жизненный уровень населения очень низкий. Доля совокупного общественного продукта на душу населения — 47 ам. долл. (1969 г.). Широко распространена миграция свободной рабочей силы в соседние страны, и в первую очередь в Конго (Киншаса). Имеется безработица, особенно среди молодежи.

## САН-ТОМЕ И ПРИНСИПИ

Владение Португалии на одноименных островах в Гвинейском заливе, в 300 *км* от побережья Центральной Африки. Территория — 1 тыс. *кв. км* (Сан-Томе — 836 *кв. км*, Принсипи — 128 *кв. км*). Население — 64 тыс. чел. (1968 г.). Состоит из потомков африканцев, переселенных с континента в XV—XVI вв. колонизаторами, и африканцев из Анголы, работающих по найму на плантациях (90%), мулатов (ок. 8%) и европейцев (в основном португальцев) — ок. 1,2 тыс. чел. Административный центр и порт — Сан-Томе (8 тыс. жит.). Официальный язык — португальский.

Острова открыты португальцами и объявлены владением Португалии в 1471 г. Африканское население островов, протестуя против рабского труда, неоднократно подымало восстания. Последнее восстание в 1953 г. было подавлено португальцами с особой жестокостью. Национально-освободительной борьбой населения островов руководит Комитет освобождения Сан-Томе и Принсипи (создан в 1960 г.) в контакте с партией Народное движение за освобождение Анголы (МПЛА). Действует в нелегальных условиях. В августе 1963 г. Комитет руководил массовой забастовкой трудящихся, охватившей большую часть африканского населения. Комитет — один из членов основанной в 1961 г. Конференции националистических организаций португальских колоний (КОНСЕП).

В 1951 г. правительство Португалии объявило колонию «замор-

ской провинцией». Законодательная и исполнительная власть принадлежит генерал-губернатору, назначаемому португальским правительством. При губернаторе создан местный правительственный совет в качестве совещательного органа.

Экономика базируется на с.-х. производстве. Земледелие имеет плантационный характер, производятся гл. обр. экспортные культуры (1965 г., в тыс. *т*): какао (10,6), копра (7), пальмовые ядра (1,7), кофе (0,2), продукты хинного дерева. 93% площади плантаций принадлежат португальскому банку «Банко насионал ултрамарино» и компании «Компанья униао фабрил», связанным с монополиями ФРГ, Франции и США. В африканских хозяйствах для местного потребления выращиваются просо, маниока, кукуруза, ямс. Животноводство и рыболовство (в 1965 г. 0,9 тыс. *т*) имеют местное значение. Богатые ценными породами лесные ресурсы разрабатываются слабо. Имеется несколько небольших предприятий обрабатывающей промышленности: мукомольные, мыловаренные, деревообрабатывающие, по выработке копры и пальмового масла.

Длина шоссейных дорог — ок. 340 км. Железная дорога соединяет города Сан-Томе — Триндади. В г. Сан-Томе есть аэропорт. Португалия использует острова как военно-морскую и авиационную базу в войне против национально-освободительных сил в Анголе и Мозамбике. Доля метрополитана в экспорте 50%, в импорте — 40%.

Уровень жизни населения очень низкий: национальный доход на душу населения составляет лишь 25 ам. долл. в год. Жители островов страдают от недоедания и болезней. Неграмотных 85% населения.

## СВАЗИЛЕНД

### (Королевство Свазиленд)

Государство на юге Африки. *Территория* — 17,4 тыс. кв. км. *Население* — 400 тыс. (1968 г.), из них 98% — африканцы, гл. обр. свази, остальные 2% — европейского происхождения. *Столица* — Мбабане (8,5 тыс. жит.). Крупные города: Хэвлок, Бремерсдорп, Стеги. Гос. языки — английский и свази. Большинство населения придерживается местных традиционных религий, св. 100 тыс. чел. — христиане.

Государство свази создано в конце 30-х годов XIX в. Свази пришлось вести длительные войны за свою независимость. В 1906 г. Англия объявила Свазиленд своим протекторатом. Волна национально-освободительного движения, охватившая Африку после второй мировой войны, коснулась и Свазиленда. Прогрессивная партия Свазиленда (созданная в 1960 г.) потребовала предоставления стране независимости. 6. IX 1968 г. протекторат получил независимость. Власть была пере-

дана племенной аристократии свази во главе с королем Собхузой II. Во внутренней политике правительство Свазиленда проводит курс на подавление оппозиции, а во внешней — на поддержание «добрых» отношений с расистской ЮАР.

Свазиленд — конституционная монархия в составе Содружества наций, возглавляемого Великобританией. Законодательная власть принадлежит королю и Законодательному совету, состоящему из двух палат. 24 депутата нижней палаты избираются населением, а 6 — назначаются королем. Исполнительная власть принадлежит правительству (премьер-министр — М. Дламини).

*Национальное движение Имбокодво* — правящая партия, представляет интересы племенной знати, выступает за сохранение в стране традиционной социальной структуры. Основана в 1964 г. *Конгресс национального освобождения Нгване* — главная оппозиционная партия. В парламенте не представлена, хотя на всеобщих выборах 1967 г. за нее голосовало 20% избирателей. Социальная база партии — рабочие и интеллигенция. Основана в 1962 г. *Прогрессивная партия* — организация либерального направления, выражает интересы части интеллигенции. Имеется еще несколько мелких партий, а также 8 профсоюзов.

Свазиленд — экономически слабо развитая страна, находящаяся в большой зависимости от расистской ЮАР, с к-рой она объединена общим таможенным и валютным соглашениями. Основа экономики — сельское хозяйство и горнодобывающая промышленность. Свазиленд обладает богатыми залежами полезных ископаемых и благоприятными возможностями для развития сельского хозяйства. Промышленность создана недавно, но развивается быстрыми темпами. Добываются асбест (4-е место в мире), железная руда, уголь, редкие металлы. Обработывающая промышленность представлена заводами по переработке древесины, сахарными и консервными заводами. Главная отрасль сельского хозяйства — земледелие. Выращиваются сахарный тростник, зерновые, хлопок, цитрусовые. В 1967 г. продукция сельского хозяйства оценивалась на сумму 24,4 млн. рандов. Скотоводство играет вспомогательную роль. Поголовье скота составляло (1967 г.): крупный рогатый скот — 504,5 тыс., козы — 235,3 тыс., овцы — 35,7 тыс. Основная масса товарной с.-х. продукции производится на фермах и плантациях европейцев, к-рым принадлежит ок. 45% всей земли.

Основной внутренний транспорт — автомобильный. Длина автодорог — 2,4 тыс. км, железных — 220 км. Свазиленд имеет активный баланс внешней торговли. Импорт в 1967 г. составил 33,2 млн., а экспорт — 41,6 млн. рандов. Главные статьи экспорта: железная руда, сахар, лесоматериалы, асбест. Основные торговые партнеры: ЮАР, Япония, Англия, Испания.

Уровень жизни африканцев очень низок. На предприятиях, при-

надлежащих европейцам, фактически практикуется расовая дискриминация. Заработная плата африканцев в среднем в 5—10 раз ниже заработной платы лиц европейского происхождения. В 60-х годах рабочие неоднократно вели стачечные бои. Развитие промышленности ослабило проблему безработицы, однако до 10 тыс. связи все еще вынуждены вербоваться на работу в ЮАР, где у них исключительно тяжелые условия труда и жизни.

## СВЯТОЙ ЕЛЕНЫ ОСТРОВ

Владение Великобританией в Атлантическом океане, в 1900 км от западного побережья Африки. В состав колонии, кроме о-ва Святой Елены, административно входят о-в Вознесения, о-в Тристан-да-Кунья и пять необитаемых островов. Общая территория островов — 0,4 тыс. кв. км, население — 6190 чел. (площадь о-ва Святой Елены — 120 кв. км, население — 4620); потомки английских поселенцев, креолы, африканцы и китайцы. Административный центр — г. Джемстаун, 1,6 тыс. жит. Официальный язык — английский. Религия — христианство.

Остров открыт португальцами в 1502 г. в день Св. Елены, отсюда и его название. Он несколько раз переходил из рук голландцев к англичанам и наоборот. В 1659 г. о-в Святой Елены окончательно перешел к Англии, к-рая использовала его как военную базу и пункт для снабжения водой и продовольствием торговых судов на морском пути в Индию. После открытия Суэцкого канала значение острова упало. В 1942 г. с согласия Англии США разместили на о-ве Вознесения свою военно-воздушную базу, а в 1954 г. — станцию слежения за спутниками.

По конституции 1967 г. органами власти о-ва Святой Елены являются Законодательный и Исполнительный советы. Законодательный совет состоит из губернатора, двух назначаемых членов (правительственного секретаря и казначея) и 12 членов, избираемых на всеобщих выборах. Исполнительный совет состоит из губернатора, правительственного секретаря, казначея и представителей различных комитетов.

Ведущая отрасль экономики — сельское хозяйство. До последнего времени основной экспортной культурой был новозеландский лен. С 1967 г. посевы этой культуры на острове резко сократились, так как в связи с падением цен на лен на мировом рынке стало невыгодным его производить. Выращиваются также картофель, овощи, зерновые культуры. Южноафриканская фирма «Саут Атлантик трейдинг энд инвестимент компани» (зарегистрирована в Англии) ведет промышленный лов лангустов и тунца. Имеются небольшие предприятия по переработке льна. Протяженность автомобильных дорог — 109 км; ок. 500 автомо-

билей. Внешняя торговля ведется почти исключительно с Англией и ЮАР. Импорт — 410 тыс. ф. ст., экспорт — 19,2 тыс. ф. ст. (1967). На острове по найму работает 800 чел. В 1964 г. насчитывалось 150 безработных.

## СЕЙШЕЛЬСКИЕ ОСТРОВА

Колония Великобритании в западной части Индийского океана, состоящая в административном отношении из собственно Сейшельских о-вов и так наз. подчиненных им территорий: части Амирантских о-вов, групп о-вов Космоledo, о-ва Провиденс и др. Общая территория — 404 кв. км, в т. ч. крупнейшего о-ва Маэ — 142 кв. км. Население — 50 тыс. чел. в 1968 г.; суахили, креолы, индийцы, европейцы (гл. обр. французы), китайцы. Административный центр и главный порт — г. Виктория (12 тыс. жит. в 1968 г.). Официальный язык — английский. Господствующая религия — христианство.

Острова, открытые португальцами в 1505 г., долгое время служили базой для пиратов. В 1743 г. их захватили французы, к-рые создали на островах крупные плантации пряностей. В 1794 г. острова были захвачены Англией, объединившей их административно с о-вом Маврикием в 1814 г. В 1903 г. Сейшельские о-ва стали отдельной колонией Англии. После второй мировой войны усилилась борьба населения островов против английского колониального господства. Трудящиеся создали первые профсоюзы, значительно укрепившиеся в конце 50 — начале 60-х годов. В июне 1966 г. впервые в истории Сейшельских о-вов была проведена организованная всеобщая забастовка в поддержку требований о повышении заработной платы и об изменении условий труда. В забастовке приняло участие св. 30 тыс. чел., требования бастовавших были частично удовлетворены.

30. XII 1966 г. между правительствами Англии и США заключено соглашение об использовании американцами о-ва Маэ для постройки станций слежения, телеметрии и других связанных с ними сооружений. Правительство США заявило, что эти станции будут использоваться ими до 31. XII 1988 г.

Колония управляется английским губернатором, к-рый возглавляет Исполнительный и Законодательный советы (часть Законодательного совета избирается населением на основе всеобщего избирательного права).

В стране две ведущие политические партии — *Объединенная народная партия Сейшельских о-вов* (ОНПС) и *Демократическая партия Сейшельских о-вов* (ДПС). ОНПС добивается незамедлительного предоставления островам полной независимости, а ДПС решительно возра-

жают против независимости и выступает за объединение островов в какой-то форме с Англией.

Основа экономики — отсталое сельское хозяйство, зависящее от монокультуры — кокосовой пальмы (9,2 тыс. га — 57,5% всей обрабатываемой площади). Выращиваются также корица, кофе, эфирноосные культуры и ваниль. Продовольственных культур выращивается крайне недостаточно. Основной продукт питания сейшельцев — рис, импортируется из Бирмы.  $\frac{2}{3}$  всех обрабатываемых площадей принадлежит небольшой группе землевладельцев; значительная часть их земель не используется, хотя мелкие фермеры испытывают острый земельный голод. Рыболовство развито слабо (1—1,5 тыс. т в год).

Промышленное производство практически отсутствует. На крупных плантациях работают небольшие заводы по обработке копры и стручковой ванили. Имеется несколько предприятий по изготовлению веревок из кокосового волокна (перерабатывается 1 тыс. т волокна в год), производству кокосового масла, расфасовке чая.

Жизненный уровень большинства населения низок. Средняя заработная плата рабочих плантаций и мелких обрабатывающих предприятий — ок. 10 долл. в месяц — одна из самых низких в мире. В то же время стоимость жизни на островах, по признанию колониальных властей, постоянно растет.

## СЕНЕГАЛ

### (Республика Сенегал)

Государство в Западной Африке. *Территория* — 197 тыс. кв. км. *Население* — 3,8 млн. (оценка 1968 г.). Основные народности: волоф, пёль, серер, мандинго, тукулер. Неафриканское население — 47 тыс. (в т. ч. 25 тыс. французов). *Столица* — Дакар (550 тыс. жит.). Крупные города: Тиес (70 тыс.), Каолак (70 тыс.), Сен-Луи (50 тыс.), Рюфиск (50 тыс.). Гос. язык — французский. 86% населения — мусульмане, 4% — католики.

В средние века на территории Сенегала существовал ряд разрозненных королевств. Первые европейцы (португальцы) высадились на территории Сенегала в XV в. В конце XVI в. голландцы основали форт Горе, к-рый был важным перевалочным пунктом в эпоху работорговли. Французские компании стали основывать свои фактории в XVII—XVIII вв. В середине XIX в. французские колонизаторы предприняли завоевание внутренних районов Сенегала. После второй мировой войны Сенегал превратился в важный центр национально-освободительного движения за независимость французских колоний в Западной Африке. В 1959—60 гг. Сенегал входил в состав Федерации Мали (на федеральных



началах с бывшим франц. Суданом), провозгласившей независимость 20. VI 1960 г. После выхода из состава Федерации Мали (август 1960 г.) Сенегал был провозглашен независимой республикой в рамках Французского сообщества. Правительство Сенегала подтвердило военные и экономические соглашения, заключенные между Францией и Федерацией Мали. Франция сохранила в Сенегале свои военные базы и ключевые позиции в экономике страны.

Сенегал — член Общей афро-малагасийско-маврикийской организации, Организации африканского единства, ассоциированный член «Общего рынка».

Законодательная власть принадлежит Национальному собранию (80 депутатов), исполнительная — президенту (с 1960 г. — Л. С. Сенгор) и назначаемому им правительству. Премьер-министр (с 1970 г.) — Абду Диуф.

Правящая и единственная легальная партия — *Прогрессивный союз Сенегала* (генеральный секретарь — Л. С. Сенгор). В условиях подполья действует *Африканская партия независимости Сенегала*, сыгравшая большую роль в национально-освободительной борьбе сенегальского народа.

Имеется два профсоюзных объединения — *Национальная конфедерация трудящихся Сенегала* и *Национальный союз трудящихся Сенегала*.

По уровню экономического развития Сенегал стоит впереди остальных стран бывшей французской колониальной империи в Африке (исключая Берег Слоновой Кости). Правящие круги Сенегала в вопросах социально-экономического развития ориентируются на тесное сотрудничество с западным монополистическим частным и гос. капиталом (гл. обр. Франции, а также ФРГ, США), что ведет к резкому сужению рамок развития независимой национальной экономики. В 1969 г. Сенегал приступил к выполнению третьей программы экономического развития на 1969—73 гг. В соответствии с этим планом общий объем инвестиций намечен в сумме 140 млрд. афр. фр., в т. ч. 29,4% — в сельское хозяйство, 15% — в промышленность, 11,6% — в инфраструктуру. За счет иностранной частной и гос. помощи намечается финансировать 65% намеченных капиталовложений.

В сельском хозяйстве занято 87% самостоятельного населения. Производство и обработка арахиса играет ведущую роль в экономике. Под арахисом занято 1,2 млн. га. Сбор арахиса в 1968/69 г. составил 830 тыс. т (более 1 млн. т в 1967/68 г.). Возделываются также миль и сорго (450 тыс. т), рис (110 тыс. т в 1968 г.), хлопок (8,7 тыс. т), огородные культуры (42 тыс. т в 1968 г.), кукуруза (86 тыс. т в 1968 г.). Осваиваются новые культуры: хлопок, рис, сахарный тростник, томаты, фрукты. Животноводство остается отсталым и малопродуктивным. Насчитывается (оценка 1968 г.) 2,5 млн. голов крупного

рогатого скота, 2,5 млн. овец и коз, 190 тыс. лошадей, 167 тыс. ослов, 87 тыс. свиней, 11 тыс. верблюдов. В океане вылавливается более 150 тыс. *т* рыбы (1968 г.). На долю промышленности приходится 17—20% валовой национальной продукции. Годовой оборот промышленных предприятий в 1967 г. составил 67 млрд. афр. фр., в т. ч. 53% приходилось на пищевую промышленность, 10% — нефтеперерабатывающую, 10% — текстильную и 7% — горнодобывающую промышленность. Производство отдельных видов промышленной продукции (1968 г.): арахисового масла — 192 тыс. *т*, цемента — 202 тыс. *т*, тканей — 1 тыс. *т*, бумаги и картона — 5 тыс. *т*, консервированных тунцов — 10,2 тыс. *т*. Ежегодно производится св. 0,5 млн. *т* нефтепродуктов. Добываются фосфаты (1,1 млн. *т* известняковых фосфатов и 160 тыс. *т* глиноземных в 1968 г.). Ведется разведка нефти (на морском дне), золота и других минералов. Производство электроэнергии — 284,2 млн. *квт-ч* (1968 г.).

Имеется развитая сеть коммуникаций. Протяженность железных дорог в 1968 г. — 1034 *км*, автомобильных (с битумным покрытием) — 2160 *км*, грунтовых — 1840 *км*, проселочных дорог — 10 тыс. *км*. Автомобильный парк — 57,4 тыс. машин (1968 г.). Крупнейший в Сенегале и всей Западной Африке морской и авиационный порт — Дакар.

Внешнеторговый оборот в 1968 г. составил 82,1 млрд. афр. фр. (импорт — 44,7 млрд., экспорт — 37,4 млрд. ). Арахис и продукты его переработки составляют 78% экспорта, фосфаты — ок. 10%. В импорте главное место принадлежит продовольственным продуктам (37%), топливу и оборудованию. На Францию приходится  $\frac{2}{3}$  экспорта и ок.  $\frac{1}{2}$  импорта Сенегала.

Численность работающих по найму — ок. 120 тыс. чел. (включая государственных служащих), из к-рых более 75 тыс. занято в промышленности, строительстве, торговле, на транспорте и в банках. В стране растет полная и частичная безработица. Средний годовой доход на душу населения в Сенегале в 7—10 раз меньше, чем во Франции.

## СОМАЛИ

### (Сомалийская Демократическая Республика)

Государство в Северо-Восточной Африке, на Сомалийском п-ове. Территория — 637,6 тыс. *кв. км*. Население — ок. 3 млн. чел., из них 95% — сомалийцы. Проживает также несколько тысяч европейцев, гл. обр. итальянцы, а также арабы и индийцы. Столица — Могадишо (172 тыс. жит.). Крупные города: Мерка (56 тыс.), Харгейса (45 тыс.), Джамама (25 тыс.). Гос. религия — ислам. Поскольку сомалийский

язык не имеет письменности, наряду с ним официальными языками являются итальянский, английский и арабский.

В конце XIX в. европейские империалистические державы осуществили колониальный раздел Сомалийского п-ова. В 1887 г. Англия захватила Северное Сомали, к 1896 г. Франция установила свою власть в районе Джибути (Французский Берег Сомали), в 1889 г. Италия покорила сомалийские земли на побережье Индийского океана. Сомалийцы упорно сопротивлялись иностранным поработителям. В Британском Сомали с 1899 по 1920 г. происходили национально-освободительные восстания. В начале второй мировой войны все сомалийские территории были захвачены фашистской Италией. После разгрома итальянской армии англичанами в Африке в 1941 г. бывшее Итальянское (Южное) Сомали до 1950 г. находилось под властью британской военной администрации, а в 1950—60 гг. являлось подопочной территорией ООН под управлением Италии. В июне 1960 г. Англия оказалась вынужденной предоставить независимость Британскому Сомали, а 1. VII 1960 г. бывшие Итальянское и Британское Сомали объединились в Сомалийскую Республику. Правительство независимого Сомали предприняло шаги к экономическому развитию страны, расширению сети образования и здравоохранения.

В целях предотвращения захвата власти реакционными прозападными силами после убийства президента Шермарка 15. X 1969 г. национально-патриотические круги сомалийской армии 21. X того же года совершили бескровный гос. переворот, приостановили действие конституции, распустили парламент и правительство. Взявший власть Верховный революционный совет Сомали (ВРС) провозгласил своей главной задачей уничтожение коррупции, борьбу с трайболизмом, создание национального единства и «общества, основанного на труде и социальной справедливости». Страна стала именоваться Сомалийской Демократической Республикой. Весной 1970 г. был национализирован ряд крупных иностранных предприятий и банков. В области внешней политики ВРС провозгласил свою приверженность борьбе против колониализма и империализма, проведению курса позитивного нейтралитета. Сомали входит в Организацию африканского единства, является ассоциированным членом европейского «Общего рынка».

Высшая законодательная, исполнительная и судебная власть принадлежит Верховному революционному совету. Президент совета — генерал-майор Мохамед Сиад Барре, к-рый возглавляет также правительство.

После 21. X 1969 г. деятельность всех политических партий в стране запрещена (правящая «*Лига молодых сомалийцев*», левооппозиционный «*Сомалийский демократический союз*», правооппозиционный «*Сомалийский национальный конгресс*» и др.), приостановлена также деятельность

различных молодежных, студенческих и других общественных организаций. В 1968 г. функционировало св. 30 профсоюзных организаций и 4 профсоюзных объединения.

Сомали — отсталая аграрная страна. 70% населения занимается кочевым скотоводством. Природные ресурсы изучены слабо. Имеются небольшие запасы железной руды (140 млн. *т*), апатита, мрамора. Обнаружены месторождения радиоактивных руд. В 1968 г. концессии на разведку и добычу этих руд получили компании Италии, США и ФРГ. Частный иностранный капитал, гл. обр. итальянский, в экономике составляет 65 млн. ам. долл. В 1960—69 гг. Сомали получила от капиталистических стран (Италия, США и др.) 308,8 млн. ам. долл. (иностранные займы, дары...). Внешний долг достигает 143 млн. долл.

Между Сомали и Советским Союзом развивается широкое экономическое и культурное сотрудничество. При техническом содействии СССР сооружены мясокомбинат, молочный завод, рыбозавод, составляющие основу гос. сектора в экономике, а также порт в Бербере. В качестве дара СССР построил среднюю школу, два госпиталя, радиостанцию, типографию.

Промышленность развита слабо. Насчитывается св. 30 небольших предприятий, гл. обр. по переработке с.-х. сырья, принадлежащие частному иностранному капиталу. Мощность электростанций — 15,5 тыс. *квт* (1967 г.). В сельском хозяйстве преобладает натуральное и полунатуральное хозяйства. Из 8 млн. *га* пригодной для обработки земли используется менее 1 млн. *га*. Основная масса зерновых культур производится в натуральных хозяйствах (преимущественно сорго — 150 тыс. *т*, кукуруза — 40 тыс. *т*). В товарном секторе выращиваются бананы — 184 тыс. *т* в 1967 г. (вывозятся почти целиком в Италию) и сахарный тростник — 350 тыс. *т* в 1967 г. Насчитывается 1,4 млн. голов крупного рогатого скота, 2 млн. верблюдов, 2,3 млн. овец, 4,7 млн. коз (1967 г.).

Транспортная система развита слабо. Железных дорог нет. Протяженность шоссежных дорог — 10 тыс. *км* (1967 г.), из них с твердым покрытием — ок. 1300 *км*. Основные порты — Могадишо, Бербера, Кисимайо, Мерка. Главные аэропорты — Могадишо и Харгейса.

В экспорте страны основное место занимают бананы и живой скот (св. 80%). В 1967 г. экспорт составил 200 млн. сом. шилл. В импорте преобладают продовольственные товары, текстиль, нефтепродукты, машинно-транспортное оборудование. Главные экспортеры: Италия, Англия, Япония, США. В 1967 г. импорт составил 268 млн. сом. шилл. В 1968 г. дефицит во внешней торговле возрос до 115 млн. сом. шилл.

Жизненный уровень населения Сомали низкий, национальный доход на душу населения — ок. 50 ам. долл. в год (1968 г.). С 1958 по 1967 г. индекс стоимости жизни вырос в 1,6 раза.

## СОМАЛИ (Французское)

### (Французская территория афаров и исса)

Владение Франции на северо-востоке Африки, на Сомалийском п-ове. *Территория* — ок. 23 тыс. кв. км. *Население* — 125 тыс. чел. (1968 г., оценка). Коренное население состоит в основном из двух этнических групп: афары (ок. 50 тыс.) данакильского происхождения и исса (ок. 60 тыс.) сомалийского происхождения. Проживают также арабы (6 тыс.) и французы (3 тыс.). *Административный центр* — Джибути (ок. 62 тыс. жит.). Официальный язык — французский. Преобладающая религия — ислам.

В 80-х годах XIX в. Франция захватила большую часть территории страны. Нынешние границы французских владений в Сомали были определены в конце XIX в. С 1946 г. — «заморская территория» Франции. Население колонии ведет упорную борьбу за свою независимость. В 1917—18 гг. происходили восстания против колонизаторов. Антиколониальные выступления имели место и в последующие годы. 19. III 1967 г. в колонии состоялся референдум по вопросу о будущем статусе территории. За «ассоциацию» с Францией, по официальным данным, проголосовало 22,5 тыс. чел., против — 14,7 тыс. В июне 1967 г. было изменено название страны, и она стала называться «Французская территория афаров и исса».

Территория управляется верховным комиссаром, назначаемым французским правительством. В его ведении находятся внешние сношения, вопросы обороны, финансы, юстиция, служба информации. Законодательный орган — Территориальная ассамблея.

«*Партия прогресса и защиты территории афаров и исса*» выступает за сотрудничество с французской администрацией. Имеет большинство в Территориальной ассамблее. Лидер — Али Ареф. Другие политические партии: *Партия народного движения*, *Движение за освобождение Джибути*, *Фронт освобождения Сомали* (фр.).

Экономика носит отсталый характер. Свыше половины населения ведет кочевой образ жизни. Основное занятие — скотоводство. В 1967/68 г. насчитывалось (в тыс. голов): крупного рогатого скота — 10,5, овец — 80, коз — 600. Земледелие развито слабо: ок. 6,5 тыс. га занято плодовыми и овощными культурами, финиковыми пальмами. На побережье население занимается рыболовством, добычей жемчуга и губок.

Имеются судоверфи и ремонтные мастерские в порту Джибути, завод по производству жидкого газа.

Протяженность железных дорог — ок. 100 км, автодорог (пригодных для движения круглый год) — 800 км. В Джибути — крупный порт и международный аэропорт. В Джибути расположена французская военно-морская база.

В 1966 г. колония экспортировала товаров на сумму 352 млн. фр. Джибути; импорт составил 6034 млн. фр. Ввозятся продукты питания, промышленные изделия, оборудование. Основные внешнеторговые партнеры: Франция, Англия, Голландия, Эфиопия.

Уровень жизни трудящихся чрезвычайно низкий. Африканцы используют в основном на самых неквалифицированных работах. В Джибути значительное число безработных.

## СУДАН

### (Демократическая Республика Судан)

Государство на северо-востоке Африки. *Территория* — 2,5 млн. кв. км. *Население* — 14,9 млн. чел. (оценка 1969 г.): примерно 40% — арабы, 30% — племена негроидной расы, динка, нуэр, занде и др., 6% — нуба, 6% — беджа и др. *Столица* — Хартум (включая Омдурман и Северный Хартум), примерно 350 тыс. жит. Крупнейшие города: Эль-Обейд, Порт-Судан, Вад-Медани, Атбара, Джуба. Гос. язык — арабский. Большая часть населения исповедует ислам, на юге преобладают анимисты и христиане.

С конца XIX в. Судан фактически являлся английской колонией. В результате многолетней борьбы суданцев против британских колонизаторов создана независимая Республика Судан (1. I 1956 г.). В ноябре 1958 г. в стране произошел гос. переворот и была установлена военная диктатура, в октябре 1964 г. военная диктатура свергнута. В правительство наряду с представителями правых партий (Аль-Умма, Национально-юнионистская партия, Братья-мусульмане) вошли представители демократических сил, в т. ч. Суданской компартии, профсоюзов, крестьянских союзов и др. В начале 1965 г. реакционные силы развернули широкое наступление против демократических сил и добились устранения их представителей из правительства. В результате революции 25. V 1969 г. режим, представлявший интересы компрадоров, племенной верхушки, владельцев крупных поместий и бюрократического чиновничества, был свергнут. Страна стала официально называться Демократической Республикой Судан. Новый режим в Судане имеет революционно-демократический характер. После 25. V 1969 г. в стране осуществлен ряд важных прогрессивных мероприятий: запрещена деятельность реакционных политических организаций, из гос. аппарата устраняются реакционные элементы, предпринимаются меры по урегулированию проблемы юга Судана, национализации иностранных компаний, осуществлению аграрной реформы и др. Демократическая Республика Судан проводит активную антиимпериалистическую внешнюю политику. Судан — член Лиги арабских государств, Организации аф-

риканского единства. Высший орган власти Демократической Республики Судан — Революционный совет, в к-рый входят демократически настроенные офицеры во главе с генерал-майором Дж. М. Нимейри (с октября 1969 г. он возглавляет также суданское правительство).

Деятельность реакционных буржуазно-помещичьих партий в Судане запрещена 25. V 1969 г. Решение о запрещении Суданской компартии было принято еще при свергнутом реакционном режиме в декабре 1965 г. и рассматривается компартией как незаконное и не имеющее силы. *Суданская коммунистическая партия (СКП)* создана в 1946 г. В октябре 1967 г. состоялся IV съезд СКП, на к-ром приняты новая программа и устав партии. СКП ставит целью достижение единства прогрессивных революционных сил Судана на основе общих интересов борьбы за полное решение задач национально-демократической революции и создание предпосылок для последующего перехода к социализму.

Судан — аграрная страна со слабо развитой экономикой. Природные ресурсы почти не разведаны. В промышленности, банковской системе, внешней торговле господствующее положение до последнего времени занимал иностранный (гл. обр. английский) капитал. Темпы прироста валового продукта низкие (примерно 4% в 1967/68 г.). Экономическое сотрудничество Судана с СССР осуществляется на основе действующих долгосрочного торгового соглашения от ноября 1961 г. и соглашений об экономическом и техническом сотрудничестве от 21. XI 1961 г. и от 21. XI 1969 г. При содействии СССР построены 4 завода по переработке с.-х. продукции, два зерновых элеватора, разрабатывается 5-летний план экономического развития страны и др.

Промышленность развита слабо. В национальном доходе ее доля составляет всего ок. 3%. Основные отрасли — переработка с.-х. сырья, выпуск стройматериалов, потребительских товаров. Производство нек-рых видов продукции в 1967/68 г. (в тыс. *т*): сахара — 93,3, цемента — 128,7, муки — 48,8, мыла — 18,4; вина — 1,6 млн. *л*, пива — 7,4 млн. *л*; обуви — 9,5 млн. пар; тканей — ок. 100 млн. *м*; электроэнергии (1966 г.) — 262 млн. *квт-ч*.

Сельское хозяйство — основа суданской экономики, его ведущая отрасль — хлопководство. Главный хлопководческий район — Аль-Джезира (между Белым Нилом и Голубым Нилом), где хозяйство ведется крестьянами на земельных участках, арендуемых у государства. В ряде других районов имеются крупные частные землевладения, собственники к-рых сдают землю в аренду крестьянам. Производство с.-х. культур в 1968/69 г.: хлопок-сырец — 603 тыс. *т*, дурра (сорго) — 710,5 тыс. *т*, дохи (вид проса) — 277,5 тыс. *т*, сезам (кунжут) — 122,1 тыс. *т*, арахис — ок. 200 тыс. *т*, пшеница — 152 тыс. *т*, финики — 100 тыс. *т*, цитрусовые — 39 тыс. *т*, лук — 67,5 тыс. *т*, манго — 28,7 тыс. *т*,

бананы — 21,5 тыс. *т*, гуммиарабик — ок. 50 тыс. *т*. Важная отрасль сельского хозяйства — животноводство, к-рое имеет в основном кочевой и полукочевой характер. Поголовье скота (1968 г.): крупный рогатый скот — 12,1 млн., овцы — 11,5 млн., козы — 9,1 млн., верблюды — 2,7 млн.

Транспорт развит слабо. Протяженность ж.-д. линий — ок. 5 тыс. *км*, грунтовых дорог — ок. 48 тыс. *км*, асфальтированных — всего 263 *км*. Парк автомобилей (1967 г.) — 46,1 тыс. машин, в т. ч. ок. 12 тыс. грузовых. Международный аэропорт — в Хартуме.

В 1968 г. экспорт составил 80,8 млн. суд. ф., импорт — 90,6 млн. Основные статьи экспорта: хлопок, гуммиарабик, арахис, сезам. Ввозятся текстиль, транспортные средства, машинное оборудование, сахар, химико-фармацевтические товары, чай, нефтепродукты и др. В 1968 г. более  $\frac{1}{3}$  суданского экспорта и  $\frac{1}{5}$  импорта приходилось на страны Европейского экономического сообщества. Крупными контрагентами Судана являются также Англия, Индия и ОАР. Неуклонно растут внешнеторговые связи с социалистическими странами.

Положение трудящихся Судана в последние годы ухудшилось. Индекс стоимости жизни к 1968 г. поднялся до 182,5 (1951 г. = 100). Серьезной проблемой в стране является обеспечение занятости. Велика безработица, особенно сезонного характера. В 1967/68 г. произошло 189 забастовок рабочих. Улучшение положения трудящихся — одна из неотложных задач в деятельности нового руководства Судана.

## СЬЕРРА-ЛЕОНЕ

Государство в Западной Африке. Территория — 72,3 тыс. кв. км. Население — 2,5 млн. (оценка 1969 г.). 13 основных этнических групп, в т. ч.: менде и темне (60% населения), локо, сусу, булломо, коно, фульбе. В районе Фритауна и других городов проживают креолы (потомки освобожденных рабов, прибывших из Англии и Вест-Индии, — ок. 300 тыс. чел.). Столица — Фритаун (132 тыс. жит.). Крупные города: Бо, Макени, Кенема, Лунсар. Гос. язык. — английский. Больше половины населения придерживается местных традиционных верований. На севере преобладают мусульмане (30%), на юге — христиане.

В XV в. португальские мореплаватели основали на побережье современного Сьерра-Леоне свои фактории (в переводе с португальского Сьерра-Леоне означает Лев-гора). В XVII в. п-ов Сьерра-Леоне был захвачен английскими работорговцами. В 1787 г. освобожденные рабы основали здесь колонию Фритаун. В 1808 г. побережье Сьерра-Леоне было объявлено колонией британской короны, вслед за чем началось



завоевание внутренних районов страны, над к-рыми в 1896 г. был установлен английский протекторат. Однако уже через два года племена протектората подняли против колонизаторов восстание, к-рое было жестоко подавлено. Освободительное движение с новой силой развернулось после второй мировой войны. 27.IV 1961 г. Сьерра-Леоне стала независимым государством. К власти пришла Народная партия Сьерра-Леоне. В марте 1967 г. Народная партия Сьерра-Леоне потерпела поражение на выборах в парламент. Чтобы не допустить прихода к власти оппозиционной партии Всенародный конгресс, был совершен гос. переворот (23. III 1967 г.). Больше года страной управлял военный Совет национального преобразования. 18.IV 1968 г. младшие армейские офицеры совершили новый переворот и передали власть партии Всенародный конгресс.

Номинально глава государства — английская королева, представляемая генерал-губернатором. Законодательную власть осуществляет палата представителей (однопалатный парламент). Премьер-министр — лидер партии Всенародный конгресс Сиака Стивенс.

Партия *Всенародный конгресс* — правящая, создана в 1960 г., пользуется поддержкой рабочих, прогрессивной интеллигенции, трудового крестьянства. Партия выступает за прогрессивный путь развития страны, против неокolonизма и империализма, за развитие дружественных отношений с социалистическими странами. На 3-м съезде партии (май 1970 г.) принято решение о предстоящем переходе страны к республиканской форме правления. *Народная партия Сьерра-Леоне* — основана в 1951 г., выражает интересы консервативных элементов буржуазии, интеллигенции и феодально-племенной знати. Почти все профсоюзные организации страны объединены в *Конгрессе труда Сьерра-Леоне*.

Сьерра-Леоне — экономически отсталая аграрная страна с относительно развитой горнодобывающей промышленностью. Национальный доход на душу населения составил в 1966 г. 150 долл. Сельское хозяйство ведется примитивными методами и не удовлетворяет потребностей населения в продовольствии. Выращивается (в 1966 г.) рис — 340 тыс. *т*, сорго (11 тыс. *т* в 1965 г.), батат, арахис — 9 тыс. *т*, ядра пальмового ореха — 55,5 тыс. *т*, кофе — 7,2 тыс. *т*, бобы какао — 4 тыс. *т*. Животноводство развито слабо. Поголовье крупного рогатого скота составляет 200 тыс. (1966 г.), овец — 29 тыс., коз — 35 тыс., свиней — 8 тыс. голов.

Горнодобывающая промышленность дает до 80% валового национального дохода. Имеются значительные запасы минерального сырья (железная руда, алмазы, бокситы, золото, платина, хромовые и титановые руды и др.). Разрабатываются преимущественно алмазы, бокситы, железная и титановая руды. В 1967 г. добыто 1,5 млн. каратов алмазов,

2,55 млн. *т* железной руды (1968 г.). Правительство Сьерра-Леоне пытается установить контроль над деятельностью иностранных (гл. обр. английских) компаний, ведущих добычу полезных ископаемых в стране. Обрабатывающая промышленность развита слабо. Господствующие позиции в этой отрасли занимает английский и американский капитал. Есть небольшие предприятия по производству строительных материалов, нефтепродуктов, переработке пальмового масла, консервные и табачные фабрики. Мощность электростанций — 21,2 тыс. *квт*, в 1967 г. выработано 130 млн. *квт-ч* электроэнергии.

Протяженность дорог с твердым покрытием — 4 тыс. *км*, железных дорог — 542 *км*. В последние годы получил развитие морской и речной транспорт. Главный порт — Фритаун. Имеется международный аэропорт Лунги.

Импорт в 1967 г. составил 65,3 млн. леоне, экспорт — 50,4 млн. леоне. Основные статьи экспорта: алмазы, железная руда, бокситы (70—75%). Ввозятся гл. обр. машины и оборудование, нефтепродукты, готовые промышленные изделия, рис и другие продукты питания. Основные внешнеторговые партнеры: Англия, США, Нидерланды, ФРГ, Япония, Франция. Большой ущерб внешней торговле Сьерра-Леоне наносит контрбандный вывоз алмазов.

90% самостоятельного населения занято в сельском хозяйстве. В промышленности, на шахтах, строительстве, транспорте и в сфере торговли и обслуживания занято 80 тыс. рабочих. Официально зарегистрировано 8,6 тыс. безработных (1968 г.). Фактически число безработных намного выше. В стране из года в год растет стоимость жизни.

## ТАНЗАНИЯ

### (Объединенная Республика Танзания)

Государство в Восточной Африке на побережье Индийского океана (Танганьика) и на о-вах Занзибар и Пемба. *Территория* — 941,6 тыс. *кв. км*. *Население* (оценка 1968 г.) — 12,5 млн. чел. В Танганьике 98,5% населения — африканцы (ок. 120 народов группы банту, а также нилоты). Индийцев и пакистанцев ок. 100 тыс., арабов — св. 22 тыс., европейцев — 22 тыс. Арабская прослойка на Занзибаре — ок. 25%. *Столица* и крупнейший порт — Дар-эс-Салам (272,5 тыс. жит.). Главный город островной части — Занзибар (70 тыс.). Гос. язык — суахили. 55% населения Танганьики придерживается местных традиционных верований. Христиан — 2,6 млн. и мусульман — 3,1 млн. На Занзибаре подавляющее большинство — мусульмане.

С VII в. прибрежные и островные районы Танзании подвергались завоеваниям арабов, персов и португальцев. В первой половине XIX в. эта область стала частью Занзибарского султаната. В 1884 г. Германия захватила Танганьiku, включив ее в состав Германской Восточной Африки. В 1890 г. над Занзибаром установлен британский протекторат. Во время первой мировой войны Танганьiku оккупировали английские войска, с 1920 г. она подмандатная территория Великобритании, с 1946 по 1961 г. — подопечная территория ООН под английским управлением. Народы Танзании не смирились с чужеземным господством и оказывали колонизаторам упорное сопротивление. Наибольшего размаха освободительное движение достигло после второй мировой войны. В Танганьике борьбу за независимость возглавила основанная в 1954 г. национально-демократическая партия Африканский национальный союз Танганьики (ТАНУ). В конце 50-х годов Англия была вынуждена пойти на нек-рые конституционные реформы, согласившись с участием африканцев в выборах действовавших при губернаторе консультативных органов. В 1960 г. ТАНУ завоевала 70 мест (из 71) в Национальной ассамбле. Под напором народной борьбы колонизаторам пришлось отступить, 9.XII 1961 г. Танганьика добилась независимости. Правящей партией стала ТАНУ. На Занзибаре во главе освободительного движения встала возникшая в 1957 г. Партия Афро-Ширази (АСП), выражающая интересы трудящихся африканцев. 10.XII 1963 г. была провозглашена независимость Занзибара. Власть захватил британский ставленник — султан, к-рого поддерживали реакционные Националистическая и Народная партии, арабские помещики и торговцы. Против антинародного марионеточного режима выступили АСП и присоединившаяся к ней патриотическая партия «Умма». 12.I 1964 г. в результате вооруженного восстания султан был свергнут. К руководству страной пришла АСП. Занзибар объявлен народной республикой. 26.IV 1964 г. по соглашению между руководством обеих стран Танганьика и Занзибар объединились, образовав Объединенную Республику Танзания.

Правительство Танзании проводит политику социалистической ориентации. Принятая в начале 1967 г. программа ТАНУ (Арушская декларация) провозгласила Танзанию государством фермеров и рабочих, а главной целью партии — построение социалистического общества путем передачи основных средств производства в руки народа и уничтожения эксплуатации человека человеком. В стране осуществляются прогрессивные социально-экономические преобразования. Укрепляется гос. сектор в экономике. В соответствии с Арушской декларацией национализированы все иностранные банки (за компенсацией). Кроме того, национализированы или превращены в смешанные (с участием иностранного капитала) несколько десятков крупнейших в стране промышленных предприятий, страховых и торговых компаний, с.-х. плантаций.

В сельской местности создаются производственные кооперативы. На Занзибаре командные высоты экономики взяты под контроль государства.

Внешняя политика Танзании имеет антиимпериалистическую направленность, основывается на принципах неприсоединения. Танзания — член Организации африканского единства, ассоциированный член европейского «Общего рынка». Вместе с Кенией и Угандой входит в Восточноафриканское экономическое сообщество.

Согласно конституции, принятой в июле 1965 г., главой союзного государства и правительства является президент (Джулиус К. Ньерере). Законодательная власть принадлежит однопалатной Национальной ассамблее и президенту. Занзибар сохраняет значительную автономию в вопросах внутренней политики. Верховной организацией здесь объявлена АСП. Функции законодательной и исполнительной власти осуществляют президент Занзибара, Революционный совет и правительство. Танзания — член Содружества наций, возглавляемого Великобританией.

*Африканский национальный союз Танганьики (ТАНУ)* — правящая партия. Президент ТАНУ — Дж. Ньерере. На Занзибаре большинство взрослого населения входит в *Партию Афро-Ширази (АСП)*. Президент партии — А. Каруме, генеральный секретарь — Т. Комбо. Профсоюзы материковой части страны объединены в *Национальный союз трудящихся Танганьики (НУТА)*. Роль профсоюзного центра на Занзибаре выполняет Отдел рабочих организаций ЦК АСП.

Танзания — отсталая аграрная страна. На долю сельского хозяйства приходится 56% валового национального продукта и 85% экспорта. Экономика находится в большой зависимости от мирового капиталистического хозяйства и иностранного, в первую очередь английского, капитала. Природные ресурсы разнообразны. Имеются месторождения алмазов (разведанные запасы — 50 млн. каратов), каменного угля (800 млн. т), золота, свинца, олова, вольфрама, магнетита, фосфоритов, соли, графитов.

В управление экономикой внедряются плановые начала. На 14-м съезде ТАНУ (май 1969 г.) принят второй пятилетний план (1969—74 гг.). Предусмотренные капиталовложения — 8 млрд. 85 млн. шилл., ежегодные темпы роста совокупного общественного продукта — 6,7%. Наряду с гос. средствами предполагается привлекать частный, в т. ч. иностранный, капитал. Доля внешних источников финансирования — 38%.

В сельском хозяйстве занято более 90% населения. Из-за недостатка влаги до 70% земли не используется. Основная масса африканских хозяйств — мелкие, натуральные или полунатуральные. Принадлежащие англичанам и частично индийцам крупные плантации занимают 13%

обрабатываемых площадей и дают ок. 45% экспортной продукции страны. Танзания занимает 1-е место в мире по производству сизаля (40% мирового сбора, 210 тыс. *т* в 1969 г.) и гвоздики (Занзибар и Пемба дают 85% мирового сбора). Другие экспортные культуры — копра (2-е место в Африке), хлопок (в 1969 г. — 81,8 тыс. *т*), кофе (41,8 тыс. *т*), орехи кэшью (85 тыс. *т*), чай, пиретрум. Для внутреннего потребления выращиваются батат и ямс, кукуруза, рис, просо, сорго, маниока, сахарный тростник, бананы. Насчитывается 11 млн. голов крупного рогатого скота, 4,4 млн. коз, 2,8 млн. овец. По поголовью скота Танзания занимает одно из первых мест в Африке, однако животноводство малопродуктивно.

Доля промышленности в валовом национальном продукте — ок. 8%. Горнодобывающие отрасли работают преимущественно на экспорт. В 1967 г. добыто алмазов 988 тыс. каратов, золота — 18 тыс. тр. унций, оловянного концентрата — 485 *т*. Обрабатывающая промышленность занята в основном переработкой с.-х. сырья. После достижения независимости созданы новые отрасли — текстильная, нефтеперерабатывающая, химическая, цементная. Всего в стране — ок. 5 тыс. предприятий, большинство из них мелкие. Производство электроэнергии (1966 г.) — 267 млн. *квт-ч*.

Общая протяженность железных дорог — 3,7 тыс. *км*, автомобильных — ок. 50 тыс. *км*. Имеется 180 локомотивов, 3,5 тыс. товарных вагонов, 26 тыс. легковых и 30 тыс. грузовых автомобилей (1966 г.).

В 1967 г. экспорт Танзании составил 1553 млн. танзан. шиллингов, импорт — 1475 млн. шиллингов. Вывозятся гл. обр. с.-х. товары (сизаль, гвоздика, хлопок, кофе, кожи и др.) и минералы. Ввозятся текстиль, машины и оборудование, продовольствие, табак. Главные внешнеторговые партнеры: Англия (ок. 30% всего оборота), США, Кения.

Численность лиц наемного труда в стране 334 тыс. В связи с притоком сельского населения в города безработица несколько увеличилась. Принят закон о минимальной заработной плате. Рост заработной платы сопровождается, однако, повышением цен на потребительские товары.

## ТОГО

### (Тоголезская Республика)

Государство в Западной Африке. *Территория* — 56,6 тыс. *кв. км*. *Население* — 1,8 млн. (1968 г.); состоит гл. обр. из гвинейской языковой группы (эве, мина, уатчи, фор, аджа) и группы гур (кабре, гурма, моба, лоссо). *Столица* — Ломе (150 тыс. жит.). Крупные города: Сокоде (17 тыс.), Палиме (16 тыс.), Анехо (13 тыс.), Атакпаме (13 тыс.). Гос.

язык — французский. 70% населения придерживается местных традиционных верований, 22% — христиане, 8% — мусульмане.

В конце XIX в. Германия установила свой протекторат над большей частью территории Того. В период первой мировой войны Того была оккупирована Англией и Францией. Англия захватила его западную часть, Франция — восточную. С 1922 г. «британское» и «французское» Того имели статус подмандатных, а с 1946 г. — подопечных территорий ООН. В 1957 г. «британское» Того после референдума (1956 г.) вошло в состав Ганы. Под нажимом национально-освободительной борьбы Франция вынуждена была предоставить «французскому» Того статус автономной республики в составе Французского сообщества. 27.IV 1960 г. Того была провозглашена независимым государством. Правящей партией стала партия Тоголезское единство, а ее лидер С. Олимпио — первым президентом. 13.I 1963 г. произошел военный переворот. Президент Олимпио был убит. К власти пришла оппозиционная партия Демократический союз населения Того. Ее лидер Н. Грюницкий возглавил правительство и был избран президентом. 13.I 1967 г. в результате нового военного переворота режим Грюницкого пал. Для управления страной был образован Национальный комитет примирения. В апреле 1967 г. после роспуска комитета полномочия главы государства и правительства взял на себя подполковник Э. Эйдема, ставший впоследствии генералом. Парламент и политические партии были распущены.

Того входит в число стран, ассоциированных с «Общим рынком», является членом Организации африканского единства, Общей афро-малагасийско-маврикийской организации, Совета согласия.

Того — республика. Действие конституции 1963 г. приостановлено в 1967 г. Законодательная и исполнительная власть принадлежит президенту генералу Э. Эйдема и возглавляемому им правительству.

Существовавшие ранее партии (Демократический союз населения Того, Жювенто, Народное тоголезское движение, Тоголезское единство) были запрещены в 1967 г. В ноябре 1969 г. была создана новая и единственная партия в стране — *Объединение тоголезского народа*. Председатель партии — генерал Э. Эйдема. Основной профсоюзный центр — *Национальный союз трудящихся Того*.

Того — экономически отсталая аграрная страна. В экономике господствует иностранный капитал. 90% самостоятельного населения занято в сельском хозяйстве, в к-ром производится 51% валового национального продукта. Преобладают мелкие полунатуральные крестьянские хозяйства и примитивное мотыжное земледелие. Производство основных экспортных культур и продуктов (1967 г.): какао — 14,9 тыс. т, кофе — 6 тыс. т, хлопок — 11,4 тыс. т, арахис — 15,5 тыс. т, пальмиста — 14 тыс. т, пальмовое масло — 8,4 тыс. т. Для внутреннего потребления выращивают маниоку (1075 тыс. т

в 1967 г.), ямс (1075 тыс. *т*), миль и сорго (191 тыс. *т*), кукурузу (93 тыс. *т*). Животноводство развито лишь на севере страны. Поголовье скота (1966 г.): крупный рогатый скот — 165 тыс. голов, овцы и козы — 1200 тыс., свиньи — 230 тыс.

Промышленность представлена гл. обр. небольшими предприятиями по обработке с.-х. продуктов. Наиболее крупные предприятия: текстильная фабрика (мощность — 6 млн. *м* тканей в год) и пивоваренный завод (95 тыс. *гкл* пива и напитков в год), построенные с помощью западногерманского капитала; крахмальный завод, 6 фабрик по очистке хлопка и капока. Имеется значительное месторождение фосфоритов. Их добыча производится международной компанией «Компани тоголез дэ мин дю Бенэн» с преобладанием французского капитала. В 1968 г. товарная продукция фосфоритов составила 1374 тыс. *т*. Разведаны небольшие месторождения известняка, доломита, железа, бокситов. Имеется несколько небольших тепловых электростанций и одна ГЭС общей мощностью 5,7 тыс. *квт*. В 1968 г. произведено ок. 14 млн. *квт-ч*.

Протяженность железных дорог — 436 *км*, шоссейных и грунтовых — 4,6 тыс. *км*. Автопарк — 9 тыс. машин (1968 г.). В Ломе сооружен за счет кредита ФРГ морской порт грузооборотом 400 тыс. *т* в год. Аэропорт международного класса находится в Ломе; местные авиалинии обслуживает компания «Эр-Того».

Внешнеторговый баланс постоянно дефицитен. В 1967 г. экспорт составил 7,8 млрд. афр. фр., импорт — 11,1 млрд. Ведущие статьи экспорта: фосфориты, какао, кофе, хлопок, арахис, пальмовое масло. Ввозятся промышленные товары, продукты питания, нефтепродукты и другие товары. Основные торговые партнеры: Франция (св. 30% товарооборота), ФРГ, Япония, Англия.

Жизненный уровень населения низкий. Валовой национальный продукт на душу населения — ок. 100 долл. в год. В городах остро стоит проблема занятости. Имеется безработица.

## ТУНИС

### (Тунисская Республика)

Государство в Северной Африке. *Территория* — 164 тыс. кв. км. *Население* — 4,6 млн. чел. (1968 г.); в основном арабы и берберы. *Столица* — Тунис (ок. 700 тыс. жит.). Крупные города: Сфакс (100 тыс.), Сус (70 тыс.), Бизерта (70 тыс.). Гос язык — арабский. Широко распространен французский язык. Верующее население состоит в основном из мусульман-суннитов.

С 1881 г. Тунис являлся протекторатом Франции. В марте 1956 г. в Тунисе была провозглашена независимость, а в июле 1957 г. ликвидирована монархия и провозглашена республика. В октябре 1963 г. в стране был ликвидирован последний оплот французского колониализма — военная база в Бизерте.

Законодательная власть осуществляется однопалатным Национальным собранием. Глава государства — президент (Хабиб Бургиба). Правительство возглавляется премьер-министром (Бахи Ладхам).

В 1934 г. была создана Нео-Дестуровская партия, переименованная в 1964 г. в *Социалистическую дестуровскую партию (СДП)*. Единственная легальная в стране партия; представляет в основном среднюю и мелкую национальную буржуазию. Генеральный секретарь СДП — Бахи Ладхам.

*Тунисская коммунистическая партия (ТКП)* — создана в 1937 г., с 1963 г. находится под запретом.

Все профсоюзные организации страны: студентов, женщин и т. д., а также основной профсоюз — *Всеобщий союз тунисских трудящихся*, созданный в 1945 г., находятся под контролем Социалистической дестуровской партии.

Тунис — аграрная страна со слабо развитой промышленностью. 77,6% населения живет в сельской местности, а из самостоятельного населения, составляющего 1537 тыс. чел. (1966 г.), 695 тыс. занято в сельском хозяйстве. В 1968 г. доля промышленности в валовом национальном продукте составила 22,2%, а доля сельского хозяйства — 17,8%. Валовой национальный продукт составил в 1968 г. 571,2 млн. динаров, увеличившись по сравнению с 1967 г. на 7,5%. В последние годы правительство предприняло ряд шагов по созданию сильного гос. и кооперативного секторов. Были национализированы транспорт, горнорудные компании, средства связи, банки. С 1969 г. в стране начал действовать 4-летний план развития (1969—72 гг.), являющийся частью общего плана на 1962—72 гг. Главное внимание 4-летний план уделяет индустриализации страны.

Основная отрасль экономики — сельское хозяйство. Ведущая роль



принадлежит производству зерновых культур (1968 г.): пшеницы — 383 тыс. *т*, ячменя — 130 тыс. *т*. Производится также оливковое масло — 58,5 тыс. *т*, цитрусовые — 75 тыс. *т*, вино — 0,95 млн. *гкл*, финики — 36 тыс. *т*, сахарная свекла — 27,5 тыс. *т*, трава альфа — 91 тыс. *т*. Было выловлено 34,5 тыс. *т* рыбы, креветок и т. д. поголовье скота в 1967 г.: лошадей — 86 тыс. голов, мулов — 56 тыс., верблюдов — 214 тыс., коров — 235 тыс., овец — 4,2 млн., птицы — 5,7 млн.

Основная отрасль промышленности — горнодобывающая (23,3% промышленной продукции Туниса в 1968 г.). Развитие этой отрасли определяется наличием значительных минеральных ресурсов. Достоверные запасы фосфоритов оцениваются в 1 млрд. *т*, имеются также месторождения нефти, свинцовой, цинковой и железной руд. В этой отрасли действуют смешанные компании (с участием иностранного и национального частного капитала), в к-рых правительство владеет 50% капиталов. В 1968 г. было произведено: электроэнергии — 546 млн. *квт-ч*, нефти — 3,2 млн. *т*, газа — 9,2 млн. *куб. м*, железной руды — 1 млн. *т*, свинцовой руды — 24 тыс. *т*, цинковой руды — 7,1 тыс. *т*, цемента — 513 тыс. *т*, извести — 178 тыс. *т*. В 1968 г. нефтеперерабатывающий завод в Бизерте произвел 1 млн. *т* нефтепродуктов, металлургический комбинат «Эль-Фуляд» выпустил ок. 200 тыс. *т* стали и стальных изделий.

Протяженность железных дорог — 5860 *км*, автомобильных — 15,6 тыс. *км*, в т. ч. 6099 *км* шоссейных дорог. Автопарк в 1968 г. составлял 129,5 тыс. машин, в т. ч. 60,5 тыс. легковых. Авиакомпания «Тунис-Эр» в 1968 г. перевезла 232,2 тыс. пассажиров.

Импорт в 1968 г. составил 114,5 млн. динаров, а экспорт — 82,8 млн. Для внешнеторгового баланса характерен хронический дефицит, однако в 1968 г. он составил всего 32,7 млн. динаров, уменьшившись по сравнению с предыдущим годом на 44%. Такое резкое уменьшение дефицита было достигнуто за счет ограничения импорта продовольственных товаров и промышленных изделий, а также увеличения экспорта сырья. Главный торговый партнер — Франция.

Жизненный уровень населения Туниса низкий: 75% населения не имеет прожиточного минимума, составляющего 50 дин. в год. Индекс стоимости жизни в 1968 г. (1962 г. = 100) был равен 125, индекс цен — 138,1. В стране — ок. 300 тыс. безработных. Усиливается борьба трудящихся за свои права. В 1966 г. в Тунисе произошло 5 крупных забастовок, в к-рых приняло участие 306 тыс. чел.

## УГАНДА

### (Республика Уганда)

Государство в Восточной Африке. *Территория* — 243 тыс. кв. км. *Население* — 8,1 млн. чел. (оценка 1968 г.); баганда, банянке, басога, баньоро, баторо. *Столица* — Кампала (св. 60 тыс. жит.). Крупные города: Джинджа (30 тыс.), Мбале (14 тыс.), Энтеббе (11 тыс.). Гос. язык — английский. Примерно половина населения придерживается местных традиционных верований, остальная часть исповедует христианство, имеется мусульманская община.

Ко времени колонизации европейцами Уганды на ее территории сложилось несколько феодальных государств, из к-рых наиболее крупным и могущественным было Королевство Буганда. В 1900 г. Англия навязала этим государствам договоры о протекторате. Народы Уганды не хотели мириться с захватчиками и вели упорную антиколониальную борьбу. Особенно широкий размах национально-освободительное движение приняло после второй мировой войны. Возглавил это движение Национальный конгресс Уганды — массовая политическая организация, созданная в 1952 г. В результате интриг колонизаторов и острой внутрипартийной борьбы к началу 60-х годов влияние Национального конгресса на политическую жизнь страны упало. Освободительную борьбу возглавил Народный конгресс Уганды (НКУ создан в 1960 г.). Под натиском прогрессивных сил колониальные власти вынуждены были пойти на создание первого африканского правительства в 1961 г. В марте 1962 г. страна получила внутреннюю автономию, а 9. X 1962 г. — независимость. Первым президентом страны стал кабака Буганды Мутеса II. Правительство независимой Уганды возглавил М. Оботе. В 1966 г. внутренняя реакция с помощью внешних империалистических сил попыталась вооруженным путем свергнуть республиканский режим. Мятеж был подавлен. М. Оботе при поддержке армии взял на себя всю полноту власти в стране. Деятельность монархической бугандийской партии Кабака екка была запрещена. Кабака был смещен с поста президента и бежал за границу.

В своей внутренней политике правительство М. Оботе добивается ликвидации межплеменной вражды и укрепления единства страны, ограничения прав и привилегий феодальной знати и традиционных вождей, стремится к достижению экономической независимости Уганды. В основе ее внешней политики лежат принципы неприсоединения, укрепления дружественных отношений как с соседними, так и с другими странами. Уганда — член Организации африканского единства.

Согласно конституции 1967 г. Уганда — республика президентского типа. Глава государства и исполнительной власти — президент

(М. Оботе). Законодательная власть принадлежит однопалатному парламенту. Уганда — член Содружества наций, возглавляемого Великобританией.

Правящая партия — *Народный конгресс Уганды* (НКУ). Основан в 1960 г. вышедшими из партии Национальный конгресс Уганды радикально настроенными представителями левого крыла, объединившимися с партией Народный союз Уганды. НКУ объединяет самые широкие социальные слои — рабочих, крестьян, демократические мелкобуржуазные круги и передовую интеллигенцию. Президент партии — М. Оботе. Генеральный секретарь — Ф. Оама. В декабре 1969 г. на 5-й национальной конференции НКУ была принята «Хартия простого человека» — программа социально-экономических преобразований, ориентирующих страну на прогрессивный путь развития. *Демократическая партия* (Д. П.) — оппозиционная, основана в 1956 г. Отражает взгляды буржуазно-клерикальных кругов. Влияние ее за последние годы значительно упало. В декабре 1969 г. после покушения на Оботе Д. П., как и ряд других организаций, была запрещена.

В 1966 г. создан единый *Конгресс профсоюзов Уганды*, объединивший 23 профсоюза. КПУ — член Международной конфедерации свободных профсоюзов.

Уганда — аграрная страна со слабо развитой экономикой. Промышленность представлена в основном предприятиями по переработке с.-х. сырья. Наиболее значительные промышленные объекты: завод по производству минеральных удобрений в Тороро, текстильная фабрика Ньянза, цементный завод и металлургический завод в Джиндже. В 1966—68 гг. вступили в строй радиосборочный и трубный заводы, хлебозавод, мясокомбинат, кофейнообработывающая фабрика и ряд других предприятий. Значительная часть промышленных предприятий принадлежит иностранному капиталу. Горнодобывающая промышленность представлена добычей фосфатов, бериллия, черновой меди, олова, вольфрама.

Важное место в развитии экономики отводится Корпорации развития Уганды (КРУ) — акционерному обществу, контрольный пакет акций к-рого находится в руках государства. Правительство способствует развитию промышленности как прямым участием через КРУ, так и путем поощрения местного частного капитала и иностранных инвестиций.

Сельское хозяйство — основа экономики страны. Для внутреннего потребления возделываются бананы, батат, кассава, маниок, просо и кукуруза. С 1964 г. культивируются сизаль и цитрусовые. Ведущее место в сельском хозяйстве занимают экспортные культуры (производство в 1968/69 г., оценка): кофе — 187 тыс. *т* (2-е место в Африке), хлопок — 400 тыс. кип (3-е место в Африке), чай — ск. 16 тыс. *т*, табак — 4,4 тыс. *т*, сахар — 155 тыс. *т*. В 1967 г. насчитывалось 3,9 млн. голов крупного рогатого скота и 3,5 млн. овец и коз. Прези-

тельство поощряет развитие кооперативного движения в сельском хозяйстве. В настоящее время в кооперативы объединены 500 тыс. семей.

Улов рыбы в 1968 г. — 105 тыс. т.

В 1967 г. только на долю кофе и хлопка приходилось 77% экспорта. Важной статьёй экспорта является также чай. Ввозятся хлопчатобумажные ткани, промышленное оборудование, синтетические волокна и др. Основные внешнеторговые партнеры: Англия, США, ФРГ и Индия. В 1964—65 гг. между СССР и Угандой заключены торговое соглашение, соглашение об экономическом и техническом сотрудничестве, предусматривающие оказание помощи Уганде в развитии ее обрабатывающей промышленности и в сфере образования.

Протяженность железных дорог — 1200 км, автомобильных — 20 тыс. км. Автопарк — 34 тыс. машин. На озерах Виктория, Альберт и Кьога развито судоходство.

В 1967 г. насчитывалось ок. 281 тыс. лиц наемного труда, из к-рых большая часть занята в частном секторе (в основном в сельском хозяйстве). Имеется безработица. С 1962 г. введен гарантированный минимум заработной платы. Происходит рост цен на товары широкого потребления.

## ЦЕНТРАЛЬНОАФРИКАНСКАЯ РЕСПУБЛИКА (ЦАР)

Государство в Центральной Африке. Территория — 623 тыс. кв. км. Население — 1,5 млн. чел. (оценка 1968 г.). Этнический состав: банда, байя, манджа, сара. Столица — Банги (240 тыс. жит.). Крупные города: Берберати — 38 тыс., Боссангоа — 35 тыс. Гос. язык — французский. 60% населения анимисты, более 15% — католики и протестанты, 50 тыс. — мусульмане.

В 1894 г. французские колонизаторы захватили все междуречье Убанги и Шари (ныне территория ЦАР). Коренное население не раз выступало против колонизаторов. В 1903 г. поднялось восстание племен, к-рое окончательно было подавлено лишь в 1912 г. Крупное восстание потрясло страну с 1929 по 1931 г. В 1946 г. возникла партия «Движение социальной эмансипации Черной Африки» (впоследствии «Движение социальной эволюции Черной Африки» — МЕСАН), к-рая возглавила борьбу за независимость. Во главе ее стоял Бартелеми Боганда — национальный герой ЦАР. 13.VIII 1960 г. ЦАР была провозглашена суверенным государством, первым президентом избран Давид Дако. В ночь на 1.I 1966 г. в стране произошел военный переворот, в результате к-рого Дако был свергнут, Национальное собрание распущено. Во главе государства встал подполковник (ныне генерал) Ж. Б. Бокасса.

ЦАР — республика. Конституция после переворота 1966 г. не действует. Глава государства и правительства — Ж. Бокасса.

«*Движение социальной эволюции Черной Африки*» — правящая и единственная партия, создана в 1949 г., объединяет в своих рядах практически все взрослое население страны. Председатель партии — Ж. Б. Бокасса. Единственная профсоюзная организация — *Всеобщий союз трудящихся ЦАР* (создан в 1964 г.).

ЦАР — ассоциированный член западноевропейского «Общего рынка», член Общей афро-малагасийско-маврикийской организации. Республика подписала ряд соглашений с Францией по военному, экономическому, финансовому, культурному и техническому сотрудничеству. Остается членом Французского сообщества.

В 1969—70 гг. между ЦАР и СССР были подписаны соглашения об экономическом, техническом и торговом сотрудничестве.

ЦАР — экономически отсталая аграрная страна. Объем валового национального продукта на душу населения — 110 долл. (1966 г.). В экономике продолжают господствовать иностранные компании. В 1966 г. разработан первый 4-летний план развития на 1967—70 гг. Предполагаемый объем капиталовложений — 37 млрд. фр., в т. ч. на развитие сельского и лесного хозяйства — 31%, промышленности — 27,6%. Более 60% инвестиций финансируются за счет внешней помощи.

Сельское хозяйство — основная отрасль экономики. Общая площадь обрабатываемых земель — 59 тыс. кв. км. Преобладают натуральное хозяйство и общинное землевладение. Основные продовольственные культуры (сбор в 1966 г.): маниока (главный продукт питания населения) — 800 тыс. т, рис. — 7 тыс. т, миль — 4 тыс. т. Производство экспортных культур: неочищенный хлопок — 58 тыс. т (1968/69 г.), арахис — 68 тыс. т (1966 г.), кофе — 9 тыс. т (1966 г.). Животноводство играет второстепенную роль. Поголовье скота в 1966 г.: крупного рогатого — 450 тыс., овец — 112 тыс., коз — 500 тыс., свиней — 21 тыс. В 1969 г. изготовлено 306 тыс. куб. м древесины.

Природные богатства изучены плохо. Имеются значительные залежи железной руды, урана, алмазов, никеля, марганца, кобальта, меди и других минералов. Однако ведется промышленная добыча лишь алмазов (535 тыс. каратов в 1969 г.). В добыче, сбыте и обработке алмазов занято 45 тыс. чел. Скупка и экспорт алмазов контролируется в основном американскими и израильскими компаниями. Правительство предпринимает попытки усилить свой контроль в этой важнейшей области. В 1966 г. создано Национальное управление алмазов для контроля над их экспортом, создана национальная гранильная мастерская. Добычу урана предполагается начать в 1972 г. смешанной компанией, 67% капитала к-рой принадлежит французам, 16,75% — правительству ЦАР и 16,25% — итальянской и западногерманской фирмам.

Промышленная продукция едва достигает 6% валового национального продукта. Преобладают гл. обр. предприятия по обработке с.-х. сырья и производству нек-рых промышленных товаров: 5 маслобен (производят 1,6 млн. л растительного масла), бойня, молокозавод, пивоваренный завод, мыловарня, 19 хлопкоочистительных предприятий, фабрика по производству пластиковой обуви, текстильный комбинат (до 6 млн. м тканей в год), велосборочный завод, 7 лесопилок и др.

Протяженность дорог национального и областного значения (в основном грунтовые) — 8,8 тыс. км и 10,5 тыс. км — проселочных. Автомобильный парк — 8,5 тыс. машин (1967 г.). В Банги — крупный речной порт и аэродром.

Внешнеторговый оборот — 19,4 млрд. афр. фр. (1967 г.), в т. ч. импорт — 11,6 млрд. и экспорт — 7,8 млрд. До 90% экспорта приходится на алмазы, хлопок, древесину. Более 40% вывозимой продукции направляется во Францию. Алмазы фактически полностью вывозятся в США и Израиль. Ввозятся гл. обр. оборудование, промышленные товары широкого потребления, нефтепродукты. Основной поставщик — Франция (60% импорта).

В стране 50 тыс. работающих по найму. Заработная плата трудящихся низкая. Тяжелым бременем для населения являются прямые и косвенные налоги, к-рые возросли с 2 млрд. афр. фр. в 1960 г. до 8,5 млрд. в 1969 г., т. е. более чем в 4 раза. В городах растет число безработных.

## ЧАД

### (Республика Чад)

Государство в континентальной части Центральной Африки. *Территория* — 1284 тыс. кв. км. *Население* — 3,5 млн. чел. Этнический состав: тубу, арабы, хауса, маса, сара и др. Проживает 6 тыс. европейцев (французов). *Столица* — Форт-Лами (130 тыс. жит.). Крупные города: Форт-Аршамбо (35 тыс.), Мунду (30 тыс.), Абеше (24,5 тыс.). Гос. язык — французский. 50% населения — мусульмане, 45% — аниимисты, 5% — христиане.

Завоевание Чада французскими колонизаторами началось в конце XIX в. и завершилось в начале XX в. В 1913 г. была официально создана колония Чад. Развернувшееся в Чаде после второй мировой войны национально-освободительное движение привело к провозглашению его независимости 11. VIII 1960 г. Становление независимого Чада проходит в трудных условиях. В стране сохраняется напряженная обстановка в связи с вооруженными выступлениями исламизированных кочевых народностей севера против существующего режима. В 1969 г. по просьбе чадского правительства в страну были введены французские войска (ок.

3 тыс.) для борьбы с повстанцами. По рекомендации специальной французской миссии на севере Чада был восстановлен институт традиционных вождей.

Чад — член Организации африканского единства, Общей афромалагасийско-маврикийской организации, ассоциированный член ЕЭС, член Французского сообщества.

Чад — республика президентского типа. Президент (с 1960 г. Франсуа Томбалбай) одновременно является главой правительства. Министры ответственны только перед президентом. Высший законодательный орган — Национальное собрание.

В стране с 1963 г. конституционным актом утверждена однопартийная система. Правящая *Прогрессивная партия Чада* — основана в 1947 г., выражает интересы националистских кругов интеллигенции, национальной буржуазии и крестьянства. Генеральный секретарь — Ф. Томбалбай. *Национальный союз трудящихся Чада* — единый профцентр страны.

Чад — экономически отсталая аграрная страна. Валовой национальный продукт в расчете на душу населения оценивается в 70 долл. (1966 г.). Сельское хозяйство — главная отрасль экономики. В нем занято более 80% самодельного населения. Обрабатываемые земли — 2,2 млн. га (площадь пригодных для обработки земель — 22 млн. га). Господствует общинное землевладение. В основном для внутреннего потребления возделываются просо и сорго (сбор в 1968/69 г. 711 тыс. т), рис, пшеница (8 тыс. т), арахис (110,1 тыс. т, неочищенный), кукуруза (23 тыс. т), сезам (5 тыс. т), гуммиарабик (1,1 тыс. т). Важное место в экономике Чада занимает выращивание хлопка. В 1967/68 г. его производство составило 102 тыс. т, под ним было занято более 300 тыс. га. Хлопок-волокно составляет около 80% экспорта (по стоимости).

Развито скотоводство. Чад занимает 1-е место в Африке по количеству скота на душу населения. Насчитывается (1969 г.) 4,5 млн. голов крупного рогатого скота, 4,3 млн. овец и коз, 370 тыс. верблюдов, 265 тыс. ослов, 150 тыс. лошадей. Ежегодно заготавливается ок. 1 млн. шт. шкур. Распространено рыболовство. Вылавливается в год 110 тыс. т рыбы (1969 г.).

Промышленность представлена в основном предприятиями по обработке с.-х. сырья. На ее долю в 1966 г. пришлось 16% валового национального продукта. В отрасли занято ок. 5 тыс. рабочих. Наиболее крупные предприятия: текстильный комбинат (ежегодная мощность 4,5 млн. м тканей), мясокомбинат, хлопкоочистительные фабрики, пивоваренный завод, обувная фабрика, кирпичный завод, предприятия по сборке радиоприемников и др. Добывается сода (5 тыс. т в 1969 г.). В 1968 г. произведено 30,7 млн. кВт-ч электроэнергии.

Транспортная сеть развита слабо. Протяженность грунтовых дорог — 30 тыс. км, из к-рых только 2,2 тыс. км имеют национальное значение. В период дождей главными транспортными артериями становятся реки Шари и Логоне. Крупный международный аэропорт — в Форт-Лами.

Внешнеторговый оборот в 1967 г. составил 16,5 млрд. афр. фр., в т. ч. 6,6 млрд. — экспорт и 9,9 млрд. — импорт. Главное место в экспорте принадлежит хлопку (до 80%) и продукции животноводства (12%). Ввозятся промышленные товары широкого потребления, продукты питания, средства транспорта и топливо. Основные страны-контрагенты: Франция, Нигерия, США, ФРГ, Конго (Киншаса).

Жизненный уровень населения низкий. В стране постоянно растут налоги. С 1962 по 1969 г. прямые налоги возросли более чем в 2 раза. Имеется безработица, особенно среди городского населения.

## ЭКВАТОРИАЛЬНАЯ ГВИНЕЯ

### (Республика Экваториальная Гвинея)

Государство в Экваториальной Африке. Состоит из материковой части Рио-Муни (26 тыс. кв. км) и о-вов: Фернандо-По (2 тыс. кв. км), Кориско, Большой Элобей, Малый Элобей и Аннобон. Общая территория — 28,05 тыс. кв. км. Население — 282 тыс. чел. (1968 г.), из к-рых св. 200 тыс. народы банту (фанги в Рио-Муни и буби на Фернандо-По). На Фернандо-По проживает более 50 тыс. нигерийцев. Столица — г. Санта-Исабель (28 тыс. жит.). Второй по значению город — центр Рио-Муни г. Бата (26 тыс.). Гос. язык — испанский. Господствующая религия — христианство.

О-в Фернандо-По в XV—XVIII вв. был португальским владением. В 1778 г. по договору Прадо был передан Испании в обмен на территориальные уступки в Южной Америке. В конце XIX — начале XX в. Испания захватила Рио-Муни. Эта территория стала испанской колонией («Испанская» Гвинея). В 1959 г., напуганное ростом национально-освободительного движения в Африке, испанское правительство формально ликвидировало колониальный статус территории и стало считать ее «заморской провинцией» Испании. Местное самоуправление было введено в январе 1964 г. В результате роста национально-освободительного движения в «провинции» и требований мировой прогрессивной общественности Испания была вынуждена предоставить ей независимость (12.X 1968 г.). В феврале 1969 г. Испания под предлогом «защиты интересов» испанцев в Республике Экваториальная Гвинея спровоцировала в стране беспорядки и попыталась с помощью своих ставленников



осуществить гос. переворот. Многие специалисты-испанцы (из 7 тыс. находившихся на службе в республике) покинули страну, стремясь вызвать экономический хаос. Под давлением мировой общественности и правительства республики в апреле 1969 г. Испания эвакуировала войска из страны.

Экваториальная Гвинея — республика. Законодательный орган — Ассамблея республики. Президент (Франсиско Масиас Нгуэма) является главой государства и правительства, а также главнокомандующим вооруженными силами.

После провозглашения независимости страны все ранее существовавшие партии распущены. Национальное правительство приняло решение (19. I 1970 г.) о введении в стране однопартийной системы и создании Единой национальной партии Экваториальной Гвинеи.

Экономика носит аграрно-сырьевой характер. Главные экспортные культуры: какао-бобы (45 тыс. *т* в 1968 г.), кофе, продукция масличной и кокосовой пальм, бананы, табак. Почти все плантации какао расположены на о-ве Фернандо-По. Испанцам принадлежит 30 тыс. *га* из 55 тыс. *га* плантаций. Большая часть кофе (в 1968 г. 8 тыс. *т*) производится в Рио-Муни. В африканских хозяйствах для внутреннего потребления выращиваются маниока, арахис, сахарный тростник. Животноводство развито слабо (крупный рогатый скот — 3 тыс. голов, овец — 26 тыс., коз — 5 тыс., свиней — 4 тыс.). Иностранные компании заготовили в 1968 г. 350 тыс. *т* древесины. Почти вся древесина вывозится необработанной.

Минеральные ресурсы разведаны слабо. Американская нефтяная компания «Галф ойл» и испанская СЕПСА имеют концессии на разведку и добычу нефти. Обрабатывающая промышленность представлена мелкими предприятиями преимущественно по переработке с.-х. сырья и древесины. Производство электроэнергии — ок. 8 млн. *квт-ч* в год.

Главный внешнеторговый контрагент — Испания. Ввозятся гл. обр. какао, кофе и древесина. Ввозятся текстиль, оборудование, цемент, продовольствие и др.

Внутренние перевозки осуществляются автомобильным транспортом. Протяженность грунтовых дорог — ок. 1200 *км*. В 1969 г. создана национальная гос. авиакомпания.

Уровень жизни населения низкий. Стоимость жизни растет.

## ЭФИОПИЯ

Государство в северо-восточной Африке. *Территория* — 1221,9 тыс. *кв. км*. *Население* — 23,7 млн. чел.; амхара, галла, тиграи, сомали и др. *Столица* — Аддис-Абеба (644 тыс. чел., 1968 г.). Крупные города:

Асмара (180 тыс.), Дире-Дауа (50 тыс.), Харар (42 тыс.), Дессие (40 тыс.). Гос. язык — амхарский. Гос. религия — христианство монофизитского толка. Около половины населения исповедует ислам.

В начале нашей эры на территории Северной Эфиопии образовалось крупное рабовладельческое государство Аксум, имевшее широкие международные торговые связи. Сложившееся в XIII—XVI вв. эфиопское феодальное государство оказалось позднее раздробленным на самостоятельные княжества. В середине XIX в. началось воссоединение эфиопских земель, содействовавшее сопротивлению экспансии западноевропейских держав в ходе империалистического «раздела Африки». В 1895 г. Италия развязала против Эфиопии захватническую войну, однако в битве при Адуа 2.III 1896 г. потерпела поражение и была вынуждена признать ее независимость. В 30-х годах был проведен ряд реформ, не затрагивавших, однако, основ феодального устройства страны. В 1931 г. принята первая конституция, создан парламент с совещательными функциями. В 1935 г. Эфиопия подверглась нападению фашистской Италии, к-рая оккупировала страну и включила ее в состав своей колонии «Итальянская Восточная Африка». СССР последовательно выступал в Лиге наций в защиту Эфиопии, добиваясь применения санкций против итало-фашистских агрессоров. В стране развернулось активное партизанское движение. В 1941 г. английские войска совместно с партизанскими соединениями освободили страну. В 1943 г. Эфиопия установила дипломатические отношения с СССР. В 1952 г. по решению ООН к Эфиопии на федеративных началах была присоединена Эритрея (с 1962 г. — провинция Эфиопии).

В послевоенный период в стране осуществлены нек-рые экономические преобразования и реформы гос. управления, введена система единых денежных налогов на землю, в 1957 г. проведены первые выборы в парламент. В середине 50-х годов Эфиопия приступила к долгосрочному программированию своей экономики.

Эфиопия придерживается курса неприсоединения в международных делах, выступает против колониализма и расизма. Она явилась одним из инициаторов создания в 1963 г. Организации африканского единства (ОАЕ), штаб-квартира к-рой находится в Аддис-Абебе. С конца 50-х годов Эфиопия начинает активизировать свои отношения с социалистическими странами. Заключены соглашения об экономическом и культурном сотрудничестве с СССР, Чехословакией, Польшей, Югославией и др. В 1959, 1967 и 1970 гг. император Хайле Селассие посетил СССР.

Эфиопия — конституционная монархия (действует конституция 1955 г.). Глава государства — император Хайле Селассие (с 1930 г.). Император пользуется широкими полномочиями: утверждает законодательные акты, руководит исполнительной властью, ратифицирует между-

народные соглашения, представляет Эфиопию во внешних сношениях. Парламент состоит из двух палат: сената, назначаемого императором на 6 лет, и палаты депутатов, избираемой на 4 года путем прямых выборов при тайном голосовании. Правительство формируется премьер-министром и утверждается императором. Премьер-министр — Аклилоу Абте-вольд.

Политических партий в Эфиопии нет. Существует ряд общественных организаций проправительственного толка («Патриотическая ассоциация» и др.). В последние годы активное участие в жизни страны начинают принимать студенческие и молодежные организации («Национальный союз эфиопских университетских студентов» и др.). С 1963 г. существует «Конфедерация эфиопских профсоюзов», в к-рой состоит 113 профсоюзов. Конфедерация входит в Международную конфедерацию свободных профсоюзов.

Эфиопия — аграрная страна. В с.-х. производстве занято 87% самодеятельного населения. Доля сельского хозяйства в валовом национальном продукте составляет 55,6%, а промышленности — 17%. Среднегодовые темпы роста валового национального продукта в последние годы — 4,3—5%. Недра страны изучены слабо. Добывается гл. обр. золото (669 кг в 1968 г.), в небольших количествах — платина, сера, гипс, каменная соль. Для целей экономического развития широко используется иностранная помощь. К 1968 г. сумма предоставленных кредитов и займов достигла 1052 млн. эф. долл. (1 эф. долл. = 0,4 ам. долл.), из к-рых использовано 508,4 млн. эф. долл.

В большинстве сельских районов страны широко распространено натуральное и полунатуральное хозяйство. 80% земли принадлежит феодальной знати, государству и церкви. Доля товарной с.-х. продукции составила в 1967 г. 26,6%. Основная товарная с.-х. культура — кофе (сбор в 1967 г. — 155 тыс. т). Выращиваются зерновые (5,1 млн. т): тефф (разновидность проса), сорго, кукуруза, пшеница, а также масличные и фрукты. Развито экстенсивное животноводство. Насчитывается ок. 70 млн. голов крупного и мелкого рогатого скота, 3,8 млн. ослов, 1,4 млн. мулов, 1,4 млн. лошадей, а также 45 млн. шт. домашней птицы (1967 г.).

Ок. 400 предприятий (1968 г.) сосредоточено в основном в пищевой, текстильной, кожевенной и других отраслях легкой промышленности. Имеются небольшие предприятия по производству цемента, обработке металлов и др. Мощность электростанций составляет 120 тыс. квт (1967 г.). Значительную роль в промышленности играет частный иностранный капитал — итальянский, американский (50 млн. долл. в 1967 г.), западногерманский. С помощью СССР в Эфиопии в 1967 г. построено первое предприятие тяжелой индустрии — нефтеперерабатывающий завод в Ассабе мощностью 500 тыс. т сырой нефти в год и ТЭС при этом заводе.

Протяженность шоссеиных дорог — 7,3 тыс. км (асфальтировано 1,8 тыс. км); насчитывается ок. 35 тыс. автомобилей, в т. ч. 6 тыс. грузовых. Длина железных дорог — ок. 1000 км. Главная ж.-д. магистраль связывает столицу с портом Джибути во «французском» Сомали (781 км).

В 1968 г. торговый оборот страны составил 650 млн. эф. долл. (экспорт — 260 млн., импорт — 390 млн.). Главные статьи экспорта: кофе (60% от стоимости вывоза), шкуры (10%), масличные. Импорт: машины, металлоизделия, нефть, продовольственные товары. Основная часть экспорта направляется в США (55%) и страны «Общего рынка». В импорте ведущее место занимают Италия, Япония, ФРГ, Англия и США.

Жизненный уровень населения Эфиопии один из низких в Африке. По официальным данным, национальный доход на душу населения составляет ок. 60 ам. долл. в год (1968 г.).

## ЮЖНАЯ РОДЕЗИЯ

Владение Великобританией в центре Южной Африки. *Территория* — 390 тыс. кв. км. *Население* — ок. 5 млн. чел. (оценка 1969 г.). Из них более 4,7 млн. — африканцы; 240 тыс. — лица европейского происхождения; ок. 25 тыс. — индийцы и метисы. *Административный центр* — Солсбери (385 тыс. жит., 1969 г.). Официальный язык — английский. Большинство африканского населения придерживается местных традиционных верований.

В конце XIX в. территория Южной Родезии была захвачена английскими колонизаторами во главе с С. Родсом. В 1923 г. Родезия получила статут самоуправляющейся колонии. В 1953—63 гг. входила в состав Федерации Родезии и Ньясаленда. Под напором антиколониального движения английское правительство в 1963 г. вынуждено было пойти на роспуск федерации, а в 1964 г. — предоставить независимость Северной Родезии (Замбии) и Ньясаленду (Малави). Одновременно в Южной Родезии белые поселенцы, напуганные ростом национально-освободительной борьбы, делают ставку на реакционную расистскую партию Родезийский фронт, к-рая пришла к власти в декабре 1962 г. Правительство Родезийского фронта запретило прогрессивную партию коренного населения страны — Союз африканского народа Зимбабве, а 11. XI 1965 г. в одностороннем порядке, вопреки воле африканского большинства, провозгласило «независимость» колонии. Правительство Англии отказалось от действенных мер для пресечения мятежа белых расистов. Оно ограничилось лишь введением ряда экономических санкций, к-рые в конечном счете не оправдали себя. Англия дважды (в декабре 1967 г. и октябре 1968 г.) пыталась урегулировать конфликт путем

прямых переговоров с лидером южнородезийских расистов Я. Смитом в Гибралтаре, однако расисты не хотели идти даже на минимальные уступки. 20. VI 1969 г. среди европейских поселенцев был проведен так наз. конституционный референдум, целью к-рого было придать видимость законности действиям режима Смита по введению новой, еще более расистской «конституции» и провозглашению Родезии «республикой». В ноябре 1969 г. новая конституция была введена в действие.

Формально Южная Родезия — владение Великобритании, и в ней действует конституция 1961 г. В действительности еще в 1965 г. в Южной Родезии была принята конституция, к-рая упрочила господство белого меньшинства, закрепила бесправное положение коренного населения, сократила до минимума зависимость от британской короны. В марте 1970 г. Родезия объявлена «независимой республикой». Законодательная власть принадлежит парламенту, состоящему из палаты собрания и сената.

*Родезийский фронт* (РФ) — правящая партия, проводит реакционную расистскую политику. Основана в 1962 г. Выражает интересы крупных землевладельцев и средней городской буржуазии. Основная цель — сохранение господства белого меньшинства. Лидер — Ян Смит. *Союз африканского народа Зимбабве* (ЗАПУ) — ведущая национально-освободительная организация. Основана в 1961 г. на базе запрещенной Национально-демократической партии. Опирается на широкие слои коренного населения. С сентября 1962 г. действует в подполье. Выступает за свержение расистского режима Смита вооруженным путем. *Африканский национальный союз Зимбабве* (ЗАНУ) — образовался в августе 1963 г. в результате выхода из ЗАПУ группы членов во главе с Н. Ситоле. *Объединенная народная партия* — легальная африканская партия соглашательского типа. Существует с 1965 г. *Партия центра* — умеренная политическая организация белых колонистов. Создана в ноябре 1968 г. Выступает за соглашение с Англией на условиях, выдвинутых премьер-министром Вильсоном в Гибралтаре в октябре 1968 г. *Республиканский союз* — ультрареакционная организация, отделившаяся от Родезийского фронта.

Южная Родезия — аграрно-индустриальная страна. В сельском хозяйстве преобладает высокопродуктивный европейский сектор. По существующему законодательству более 60% лучших с.-х. земель принадлежит белым поселенцам. На долю сельского хозяйства в валовом национальном продукте приходится ок. 25%, в нем занято ок. 40% всех работающих по найму. Определенное развитие получили горнодобывающая и обрабатывающая отрасли промышленности. В экономике страны, особенно в горнодобывающей индустрии, преобладает иностранный капитал (гл. обр. Англии и ЮАР). В среднем ежегодно добы-

вастся ок. 700 тыс. *т* хромовой руды, 200 тыс. *т* асбеста, 5 млн. *т* угля, 18,5 тыс. *т* меди, 19 *т* золота, а также 80% производимого в Африке лития. Обрабатывающая промышленность представлена металлургическими, химическими, коксохимическими и деревообрабатывающими предприятиями, машиностроительными и автосборочными заводами, а также предприятиями легкой и пищевой промышленности. Подавляющую часть производимой в стране электроэнергии дает Каприская ГЭС.

Основные с.-х. культуры: табак (59,9 тыс. *т* в 1967 г.), кукуруза (400 тыс. *т*), сахарный тростник (300 тыс. *т*), чай, хлопок, виноград, цитрусовые. Основная отрасль—табаководство—испытывает в настоящее время серьезные трудности с реализацией продукции (95% урожая шло на экспорт). Животноводство развито гл. обр. в африканских хозяйствах.

Ж.-д. сеть составляет 4,3 тыс. *км*. Протяженность автодорог — 53 тыс. *км*, в т. ч. 5 тыс. *км* — с твердым покрытием. Автопарк — ок. 150 тыс. машин. Развито авиасообщение.

В 1968 г. экспорт составил 87,4 млн. ролез. ф., импорт — 103,5 млн. Вывозятся стратегическое сырье, с.-х. продукция, сталь, чугун, текстиль и др. Ввозятся нефть, нефтепродукты, машины, оборудование, товары широкого потребления, автомобили и др. Главные торговые партнеры: ЮАР, Португалия, Англия, США, ФРГ.

В 1968 г. работали по найму 723 тыс. чел. Ок. 628 тыс. чел. (почти все африканцы) — безработные. Темпы роста численности населения опережают темпы роста занятости, поэтому безработица также постоянно увеличивается. Среднегодовой заработок африканца — 144 фунта, а белого — 1414 фунтов. С помощью репрессий расистский режим подавляет выступления африканцев. Тысячи африканцев брошены без суда в тюрьмы и концлагеря.

## ЮЖНО-АФРИКАНСКАЯ РЕСПУБЛИКА

### (ЮАР)

Государство на юге Африки. *Территория* — 1221 тыс. *кв. км*. *Население*—19,6 млн. чел. (на начало 1970 г.), в т. ч. африканцев, принадлежащих к народностям банту (коса, зулу, сото, тсвана, тсонга, венда, свази),— 13,7 млн.; лиц европейского происхождения (гл. обр. африканеров и англичан) — 3,7 млн.; выходцев из Азии (преимущественно индийцев) — 0,5 млн.; метисов, готтентотов и бушменов — 1,9 млн. *Столица* — г. Претория (550 тыс. жит.). Крупные города: Йоганнесбург (1250 тыс.), Кейптаун (800 тыс.), Дурбан (700 тыс.), Порт-Элизабет (300 тыс.), Блумфонтейн (170 тыс.), Питермарицбург (130 тыс.), Ист-Лон-

дон (125 тыс.). Гос. языки—африкаанс и английский. Св. 60% африканского населения придерживается традиционных местных верований. Более 60% лиц европейского происхождения принадлежит к голландской реформистской церкви, ок. 20% — к англиканской, остальные — католики, методисты и сектанты.

Начало колонизации юга Африки было положено голландцами, основавшими в 1652 г. на мысе Доброй Надежды Капскую колонию. В конце XVIII в. Англия захватила Капскую колонию. В 1899 г. разразилась англо-бурская война, окончившаяся капитуляцией буров<sup>1</sup> и переходом Трансвааля и Оранжевого свободного государства во владение Англии. В 1910 г. Трансвааль и Оранжевое свободное государство вместе с Капской колонией и Наталем были объединены в Южно-Африканский Союз, ставший доминионом Англии. В 1961 г. под давлением африканских и азиатских стран — членов Содружества наций, резко осуждавших расистскую политику правительства ЮАС, последний был вынужден выйти из Содружества наций. 31. V 1961 г. ЮАС провозглашен республикой (ЮАР) во главе с президентом (с 1968 г. — Я. Фуше).

В стране установлен реакционный террористический режим. Власти ЮАР с помощью репрессий и специального полицейского законодательства стремятся увековечить господство белого меньшинства над коренным населением Южной Африки, в т. ч. и незаконно аннексированной территории Намибии (Юго-Западной Африки), прибегают к самым крайним методам террора в борьбе с демократическими и патриотическими силами. Небелое население страны лишено политических прав, подвергается дискриминации во всех областях жизни.

Высший орган законодательной власти ЮАР — парламент (состоит из сената и палаты собрания), в к-рый избираются только европейцы. Исполнительная власть принадлежит правительству (премьер-министр Б. Форстер).

*Националистическая партия* — правящая партия крупных землевладельцев и буржуазии европейского происхождения — проводит реакционную расистскую политику апартхеида. Основана в 1914 г. Лидер — Б. Форстер. В 1969 г. в партии произошел раскол. Из нее вышла группа ультраправых членов во главе с А. Герцогом и заявила о создании новой партии — «Херстихе насьонале парти ван зюд Африка». Другие буржуазные партии — *Объединенная, Прогрессивная, Лейбористская*, в основном поддерживающие политику расовой дискриминации.

*Южноафриканская коммунистическая партия (ЮАКП)* — старей-

---

<sup>1</sup> Слово „бур“ в переводе с голландского означает „крестьянин“. Теперь буры называют себя африканерами, а свой язык, далеко отошедший от голландского, — африкаанс.

шая компартия на африканском континенте, создана в 1921 г. В своей программе «Путь Южной Африки к свободе», принятой в 1962 г., своей конечной целью провозгласила уничтожение капиталистической системы и построение коммунистического общества. Ближайшая цель партии — ликвидация системы апарtheidа и создание государства национальной демократии. Запрещенная правительством ЮАР и находящаяся в тяжелых условиях глубокого подполья, ЮАКП ведет решительную и последовательную борьбу за свободу народа и жизненные интересы трудящихся ЮАР. Председатель ЮАКП — Дж. Б. Маркс.

*Африканский национальный конгресс (АНК)* — массовая политическая организация коренного населения ЮАР. Основан в 1912 г. Запрещенный и загнанный в подполье, АНК ведет борьбу за свержение расистского режима, за полную демократизацию страны на основе равноправия всех рас. Отстаивая коренные интересы народов Южной Африки, АНК считает необходимым использование всех форм борьбы, в т. ч. вооруженной. АНК выступает единым фронтом с другими демократическими организациями: *Южноафриканским индийским национальным конгрессом, Конгрессом цветного населения ЮАР, Конгрессом демократов.*

Крупнейшая профсоюзная организация ЮАР — *Конфедерация труда*. В ЮАР запрещено объединение в одном профсоюзе трудящихся разных рас. Единственной профорганизацией, отвергающей апарtheid, является *Южноафриканский конгресс профсоюзов* (фактически запрещен, входит в ВФП).

В экономическом отношении ЮАР — одна из наиболее развитых стран африканского континента; занимает 1-е место в капиталистическом мире по добыче золота, алмазов, платины, марганца, хрома, сурьмы и одно из первых — по добыче ванадия, асбеста, урана, а также по настригу шерсти. В промышленности господствует иностранный, гл. обр. английский, капитал (70% всех иностранных капиталовложений). В последние годы усилилось проникновение американских и западногерманских монополий.

Большое развитие получила горнодобывающая промышленность. В 1966 г. добыто 49 млн. *т* каменного угля, 4,3 млн. *т* железной руды, 119,8 тыс. *т* медной руды, 789,9 тыс. *т* марганцевой руды, 11,3 тыс. *т* сурьмы (концентрат), 47 2,2 тыс. *т* хромовой руды, 1,5 тыс. *т* ванадия (концентрат), 960,5 *т* золота, 6036 тыс. каратов алмазов, 2,9 тыс. *т* окиси урана, 240,6 тыс. *т* асбеста. Развита обрабатывающая промышленность — машиностроение и металлургия (выплавка чугуна, стали, меди, латуни и бронзы), а также химическая, строительная и текстильная промышленность. Особое внимание уделяется развитию военной индустрии. В 1966 г. произведено 33,6 млрд. *квт-ч* электроэнергии.

Основная отрасль сельского хозяйства — пастбищное животноводство.



водство, особенно овцеводство. Поголовье скота (1966 г.): 39 млн. овец, 10 млн. крупного рогатого, 5 млн. коз, 2 млн. свиней. Обрабатываемые земли занимают лишь 8% территории страны. Основные с.-х. культуры (в тыс. *т*, 1966 г.): кукуруза (4907), пшеница (556), сорго (316), ячмень. На плантациях европейцев выращиваются также сахарный тростник, табак, чай, хлопок и культивируются цитрусовые.

Протяженность асфальтированных автомобильных дорог — 21 тыс. *км*. Длина ж.-д. сети — 19,4 тыс. *км*, в т. ч. св. 3,3 тыс. *км* — электрифицированных. Морской флот насчитывает ок. 900 судов. Крупнейшие порты: Дурбан, Кейптаун, Порт-Элизабет, Ист-Лондон. Развит воздушный транспорт.

Экспорт в 1969 г. составил 1542,3 млн. рэндов, импорт — 2136,8 млн. Главные внешнеторговые партнеры: Англия, США, ФРГ, Франция, Япония. Социалистические страны, многие страны Азии и Африки не торгуют с ЮАР в соответствии с резолюцией ООН, призывающей к бойкоту расистского режима.

Жизненный уровень коренного населения страны очень низок. Рабочие-африканцы получают в несколько раз меньшую заработную плату, чем рабочие европейского происхождения. Трудящиеся-африканцы используются на самых тяжелых и неквалифицированных работах. Имеется безработица.

# Америка

---





## АНТИГУА

Владение Великобритании на одно именованном острове и о-вах Барбуда и Редонда, входящих в группу Наветренных о-вов в Карибском море. Общая *территория* — 442 кв. км. *Население* — 64 тыс. чел. (1967 г.); лица африканского и смешанного происхождения. *Административный центр* — Сент-Джонс (25 тыс. жит.). Официальный язык — английский. Большая часть населения — протестанты.

Остров открыт Колумбом в 1493 г. С 1667 г. — владение Великобритании. В 1940 г. Англия предоставила США часть территории острова под военную и военно-морскую базы сроком на 99 лет. В 1968 г. начала действовать американская станция слежения за спутниками. В 1967 г. Антигуа была объявлена метрополией «ассоциированным государством».

Колония управляется английским губернатором. Законодательный орган — двухпалатный парламент. Исполнительная власть осуществляется правительством, глава к-рого назначается губернатором. Англия сохраняет за собой вопросы внешних сношений и обороны колонии. Политические партии: *Лейбористская партия Антигуа* — правящая и *Демократическое движение Антигуа и Барбуды*. Имеется *Союз рабочих и служащих Антигуа*.

Основа экономики — сельское хозяйство. Главные культуры — хлопок и сахарный тростник. Производится переработка местных с.-х. продуктов. Развивается туризм.

## АНТИЛЬСКИЕ ОСТРОВА

### (Нидерландские)

Владение Нидерландов на 6 островах в архипелаге Малые Антильские о-ва: Аруба, Бонайре, Кюрасао, Саба, Синт-Эустатиус и южная часть о-ва Сен-Мартен. Общая *территория* — 1011 кв. км. *Население* — 217 тыс. чел. (1967 г.). *Административный центр* — Виллемстад — 65 тыс. (на о-ве Кюрасао). Официальный язык — голландский. Широко распространен местный диалект «паниаменто». Св. 82% населения — католики.

В 1493 г. Колумб открыл о-в Сен-Мартен. Кюрасао и Аруба были открыты в 1499 г., находились во власти Испании. В начале XVII в. голландцы захватили о-ва Аруба и Бонайре, а в 1634 г. — Кюрасао, ставший центром работорговли. С 1627 г. Антильские о-ва — колония Нидерландов. В 1954 г. колония была объявлена заморской частью Нидерландов.

Территория управляется голландским губернатором, являющимся главой исполнительной власти. Пользуется автономией во внутренних вопросах. Вопросы внешних сношений и обороны — компетенция метрополии. Высший законодательный орган — Законодательное собрание.

Политические партии: *Демократическая партия Бонайре* (о-в Бонайре); *Демократическая партия Кюрасао* (о-в Кюрасао); *Демократическая партия Наветренных о-вов* (о-в Сен-Мартен); *Народная партия Арубы* (о-в Аруба); *Конструктивная народная партия* (о-в Кюрасао); *Национальный союз Арубы* (о-в Аруба).

Основа экономики — переработка венесуэльской нефти на заводах, принадлежащих гл. обр. американской компании «Стандард ойл оф Нью-Джерси» в Сан-Николасе (Кюрасао) и англо-голландскому тресту «Ройял датч шелл» в Эммастаде (Аруба). На Кюрасао действует один из самых крупных нефтеперерабатывающих заводов в мире. В отраслях, связанных с переработкой и транспортировкой нефти, занято большинство самодеятельного населения. Производятся автомобильный и авиационный бензин, керосин, дизельное топливо, мазут, смазочные масла. Из побочного продукта переработки нефти — серы получают серную кислоту. На Кюрасао добывается фосфат кальция (100 тыс. т в год), имеется также фабрика красок, сигаретные фабрики, цементный завод. На о-ве Аруба работает несколько нефтехимических предприятий. Почти все производственные нефтепродукты вывозятся и составляют ок. 98% стоимости всего экспорта. Более 80% импорта — сырая нефть из Венесуэлы. Сельское хозяйство развито слабо. Выращиваются сорго, бобы, алоэ, арахис, сизаль, овощи и цитрусовые. Разводят овец и коз. На ряде островов развито рыболовство. Большая часть продовольственных и промышленных товаров ввозится из других стран. В последнее время развивается туризм.

## АРГЕНТИНА

### (Аргентинская Республика)

Государство на юго-востоке Южной Америки. *Территория* — 2,8 млн. кв. км. *Население* — 24 050 тыс. чел. (1969 г.); гл. обр. выходцы из Европы (Испания и Италия), ок. 800 тыс. лиц славянского, араб-

ского происхождения, 650 тыс. индейцев и метисов. *Столица* — Буэнос-Айрес (с пригородами — ок. 7 млн.). Крупные города: Росарио (761 тыс.), Кордова (643 тыс.), Ла-Плата (415 тыс.). Гос. язык — испанский. Господствующая религия — католическая.

До испанского завоевания территорию нынешней Аргентины населяли индейские племена. 9. VII 1816 г. конгресс в г. Тукумане провозгласил независимость Аргентины. XIX век в истории страны заполнен борьбой за власть между крупными земельными собственниками и представителями торгового капитала, зарождающейся городской буржуазии. В конце XIX в. начинается усиленное проникновение иностранного капитала, сначала английского, затем немецкого и др. После второй мировой войны господствующие позиции в экономике Аргентины занял капитал США. С 1930 г., после свержения буржуазно-либерального правительства Иригойена, начинается период военных переворотов и господства военщины в политической жизни страны. Пришедшее к власти в 1946 г. правительство генерала Перона широко использовало социальную демагогию, не скупилось на выдвижение «антиимпериалистических лозунгов». Социальная демагогия, провозглашение лозунгов «гармонии между трудом и капиталом» в сочетании с нек-рыми уступками трудящимся привлекли на сторону Перона значительные массы политически отсталых слоев населения. В 1955 г. Перон был свергнут. Последующие конституционные правительства Фрондиси и Ильяна также были свергнуты в результате военных переворотов 1962 и 1966 гг. Военное правительство, пришедшее к власти в Аргентине в 1966 г. во главе с генералом Х. К. Онгания, назначенным президентом, распустило парламент, запретило деятельность всех политических партий, приняло специальный «антикоммунистический закон». В связи с объявленным курсом политики «открытых дверей» усилилось дальнейшее проникновение иностранного капитала, гл. обр. североамериканского, в различные отрасли экономики. 8. VI 1970 г. хунта в составе командующих тремя родами войск сместила генерала Онгания и назначила президентом страны генерала Роберто Марсело Левингстона.

Аргентина — федеративная республика. После гос. переворота в июне 1966 г. конституция была заменена так наз. «Революционным статусом», конгресс — высший орган законодательной власти — распущен. Главой государства и правительства с 18. VI 1970 г. является генерал Роберто Марсело Левингстон.

Несмотря на роспуск в июне 1966 г. всех политических партий, они неофициально продолжают свою деятельность. Наиболее крупные из них: *Перонистская партия* — основана в 1947 г., объединяет многочисленных представителей различных слоев населения, в т. ч. трудящихся. Среди рядовых членов партии все более характерен «поворот влево». Несмотря на усилия правоперонистских лидеров, рядовые члены партии

все более решительно порывают с буржуазно-националистической идеологией перонизма и идут на совместные действия с коммунистами. Ввиду отсутствия прочной опоры в массах партийное руководство перонизма стремится сплотить вокруг себя по возможности большую часть профсоюзов. В рамках перонистского движения существуют политические организации, не подчиняющиеся партийному руководству, — Перонистский революционный фронт, Перонистское революционное движение и др.; *Гражданский радикальный союз народа* — создан в 1957 г., партия либеральной буржуазии. Левое крыло союза выступает за создание широкого фронта демократической оппозиции, включая коммунистов и перонистов; партия *Гражданский радикальный союз непримиримых* (образовался в 1957 г.) и *Движение за интеграцию и развитие* оказывают поддержку нынешнему правительству; одна из старейших политических партий страны, *Социалистическая* (создана в 1896 г.), уже много лет переживает период раскола; *Союз аргентинского народа* — консервативная партия, образовалась из правых и центристских элементов. Выражает интересы буржуазно-помещичьих и военных кругов. Ставит своей целью установление режима личной власти.

Несмотря на принятие специального «антикоммунистического закона» в августе 1967 г., *Коммунистическая партия Аргентины* (основана в 1918 г.) продолжает активную борьбу за сплочение всех демократических сил страны вокруг «координационных центров», за осуществление целей аграрной, демократической, антиимпериалистической революции. Генеральный секретарь КПА — Х. Арнедо Альварес. Партия издает нелегальную газету «Нуэстра палабра», журналы «Нуэва эра» и «Проблемас де экономиа».

Крупнейшее профсоюзное объединение — *Всеобщая конфедерация труда* — расколото на несколько групп, в руководящих органах ведущую роль все еще играют правоперонистские лидеры, что наносит огромный ущерб борьбе трудящихся масс. Прогрессивное *Движение за единство и координацию действий профсоюзов* не смогло добиться преодоления раскола в профсоюзном движении.

Аргентина — аграрно-индустриальная страна, одна из наиболее экономически развитых стран Латинской Америки.

В последние годы в Аргентине продолжался процесс развития некоторых отраслей промышленности, продукция которых позволяет частично заменить импорт (металлы, станки, автомобили, каучук, химические продукты, бумага). Однако это развитие проходит под контролем иностранного монополистического капитала или связанного с ним национального капитала. Иностранные капиталовложения, пользующиеся специальными льготами, достигли в 1969 г. 58 млн. долл. (в 1967 г. — 13 млн.). Наибольший объем капиталовложений — 60—75% — поступает из США. В Аргентине действует св. 300 отделений и филиалов аме-

риканских промышленных, торговых и финансовых компаний. 100 наиболее важных промышленных предприятий, находящихся в руках иностранных монополий, дают от 20 до 25% общей промышленной продукции, причем 30 из них вывозят больше прибылей, чем ее получают 100 тыс. мелких и средних местных предприятий. Такие компании, как «ЭССО» и «Шелл», открыто действуют в ущерб национальному предприятию «Ясимьентос петролиферос фискалес» (ЯПФ). Этим и другим нефтяным компаниям передана территория в 120 тыс. кв. км, включая зону, к-рая эксплуатировалась ЯПФ. В связи с проводимой правительством политикой «денационализации» только лишь за два года (1966—68 гг.) ок. 50 предприятий различных отраслей промышленности перешли в руки иностранных монополий: банки, металлургические заводы, химические, табачные и др.

Сельское хозяйство специализируется на крупном товарном производстве зерновых, масличных и продуктов животноводства. Развитие сельского хозяйства тормозится наличием крупнейших латифундий, принадлежащих местным помещикам и иностранным монополиям. В 1968 г. с.-х. производство (за исключением животноводства) снизилось на 5% по сравнению с 1967 г. В 1968 г. на душу населения производилось на 8% меньше с.-х. продукции, чем в 1965 г. В 1968 г. было произведено (тыс. т): пшеницы — 8200, сахара — 9311, кукурузы — 6560, хлопкового семени — 159, риса — 283, мяса — 3002, шерсти — 1900, сливочного масла — 41. Большое значение имеет производство квебрахового экстракта — 119,2 тыс. т (св. 90% мирового производства). Аргентина занимает 8-е место в капиталистическом мире по производству льняного семени (580 тыс. т). Насчитывается (тыс. голов, 1968 г.): крупного рогатого скота — 51 465, свиней — 4250, лошадей — 3800, овец — 47 800, коз — 5000.

Доля Аргентины в промышленном производстве Латинской Америки составляет ок. 14%. В промышленности занято св. 25% самостоятельного населения. Производство стали в 1968 г. составило 1548 тыс. т (в 1969 г. — 1697 тыс. т), цинка — 20 880 т, автомобилей — 182,5 тыс. (1969 г. — 217 тыс.), цемента — 4212 тыс. т, газетной бумаги — 3840 т, нефтепродуктов — 16 886 тыс. т (из них 3607 тыс. т бензина). Произведено электроэнергии станциями общего пользования в 1969 г. 15,2 млрд. квт-ч, на 12,6% больше, чем в 1968 г.

Протяженность железных дорог — 40,2 тыс. км, шоссейных — 182,8 тыс. км (из них 18,4 тыс. км асфальтированных). Автопарк — 1,2 млн. Развита авиа- и морской транспорт.

В 1968 г. импорт составил 1169 млн. долл., экспорт — 1368 млн. Основные статьи экспорта носят ярко выраженный аграрный характер. Из общей суммы экспорта в 1969 г. (1600 млн. долл.) 40% приходилось на страны «Общего рынка». Основные контрагенты: США, ФРГ, Бразилия, Италия.



Индекс стоимости жизни в октябре 1969 г. (1960 г.=100) составил 616,1. По данным экономической комиссии ЦК КПА, месячный прожиточный минимум рабочей семьи из четырех человек составлял в декабре 1968 г. 69 873 песо, в то время как средний заработок промышленного рабочего (при полной занятости) составлял 35 тыс. песо. В стране насчитывается 600 тыс. безработных (1968 г.). В 1968 г. в забастовках участвовало 12 млн., в 1969 г. — 14 млн. чел.

## БАГАМСКИЕ ОСТРОВА

Владение Великобритании, расположено на архипелаге, состоящем примерно из 700 островов (только 30 из них обитаемы) и простирающемся на 800 км от побережья Флориды (США) до Кубы. Общая *территория* — 11,4 тыс. кв. км.

*Население* — 145,8 тыс. чел. (1967 г.); ок. 80% — лица африканского происхождения. *Административный центр* — Нассау — 58 тыс. (на о-ве Нью-Провиденс). Официальный язык — английский. Жители Багам — приверженцы англиканской, католической и баптистской церквей.

Багамские о-ва (о-в Сан-Сальвадор) — первая земля американского материка, открытая Колумбом (1492 г.). С 1783 г. — колония Англии. По соглашению с Англией США создали на Багамах свои многочисленные военные базы, здесь осуществляется военная подготовка кубинских контрреволюционеров. В 1964 г. колония получила внутреннее самоуправление. В последние годы на островах в связи с созданием здесь крупного международного курорта развернулась спекуляция земельными участками, Багамы превратились в «налоговый рай» для иностранных компаний, действующих в Латинской Америке и других частях света.

Колония управляется английским губернатором. Законодательная власть принадлежит двухпалатному парламенту, исполнительную осуществляет Совет министров (премьер-министр — Л. Пиндлинг). Политические партии: *Прогрессивная либеральная партия* — правящая, *Объединенная партия Багамских островов* — оппозиционная, *Лейбористская партия*.

Основа экономики — земледелие, специализирующееся на выращивании ананасов, томатов, картофеля, сизаля и фруктов. Важную роль играет рыболовство и другие морские промыслы. Развит туризм. На туризм приходится ок. 90% валового национального продукта; большая часть всей рабочей силы непосредственно занята в сфере обслуживания туристов.

## БАРБАДОС

Государство на одноименном острове, входящем в группу Малых Антильских о-вов. *Территория* — 431 кв. км. *Население* — 253 тыс. чел. (1968 г.); 89% — лица африканского происхождения, 7% — мулаты и 4% — потомки европейцев. *Столица* и порт — Бриджтаун (св. 94 тыс.). Гос. язык — английский. 70% населения принадлежит к англиканской церкви.

После открытия в XVI в. острова испанскими мореплавателями Барбадос находился во владении Испании. Позднее он перешел к Англии и св. 300 лет был ее колонией. После второй мировой войны на Барбадосе возникли первые политические национальные партии, к-рые вскоре выступили с требованием предоставить острову независимость. С 30.XI 1966 г. Барбадос стал независимым государством в составе Содружества наций. Барбадос — член Организации американских государств (с 1967 г.).

Главой государства номинально является английская королева, представленная генерал-губернатором. Законодательная власть принадлежит двухпалатному парламенту, исполнительная — кабинету министров во главе с премьер-министром, назначаемым генерал-губернатором (Эррол У. Барроу).

Политические партии: *Демократическая лейбористская партия* — правящая, возникла в 1955 г. Находится под влиянием английских лейбористов. Опирается на профсоюзы рабочих сахарной промышленности, транспортников и неквалифицированных рабочих. Проводит курс на развитие частного сектора, выступает за привлечение иностранных капиталовложений. Лидер — Эррол У. Барроу. *Барбадосская лейбористская партия* — оппозиционная; *Барбадосская национальная партия*. Наиболее крупный профсоюз — *Рабочий союз Барбадоса*.

Барбадос — слаборазвитая аграрная страна. Сельское хозяйство носит монокультурный характер. Св. 70% всей обрабатываемой земли занято под плантациями сахарного тростника. Кроме сахарного тростника выращиваются овощи, кукуруза, бобовые культуры, цитрусовые и др. В 1966 г. насчитывалось (в тыс. голов): крупного рогатого скота — 11, овец — 29, свиней — 20, коз — 7, домашней птицы — 242. Промышленность представлена в основном предприятиями по переработке сахарного тростника и других сельскохозяйственных культур. Имеются 20 заводов по переработке сахарного тростника (ок. 200 тыс. т сахара в год), а также небольшие заводы по производству рома, пива, маргарина, фруктовых напитков и др. Добывается в небольших размерах известняк, глина и природный газ. Производство электроэнергии в 1967 г. — 95 млн. кВт-ч. Важную роль в экономике страны играет туризм. Протяженность шоссеиных дорог — 1,1 тыс. км. Связан с Ев-

ропой, с Северной и Южной Америкой пароходным сообщением и воздушными линиями. Внешнеторговый оборот характеризуется дефицитом, покрываемым частично за счет поступлений от туризма. Основные статьи экспорта: сахар (ок. 70%), патока, ром и др. Более половины импорта приходится на продовольствие, оборудование и минеральное топливо. Главные торговые партнеры: Англия, США и Канада.

В 1967 г. насчитывалось ок. 20 тыс. безработных. В стране отмечается рост национального самосознания пролетариата, к-рый все чаще выступает с политическими и экономическими требованиями.

## БЕРМУДСКИЕ ОСТРОВА

Владение Великобритании в северо-западной части Атлантического океана, занимает 360 островов (только 20 обитаемы, 10 из к-рых соединены мостами и путепроводами и образуют так наз. основной остров — Мэйн айленд). Общая территория — 53 кв. км. Население — 52 тыс. чел. (1968 г.); св. 60% — лица африканского происхождения, остальные — потомки европейцев. *Административный центр* и порт — Гамильтон (3 тыс.). Официальный язык — английский.

Острова открыты в 1515 г. испанским мореплавателем Бермудесом и названы его именем. С 1684 г. — колония Великобритании. На основе соглашения 1940 г. с Англией США создали на островах свои военные базы.

Колония управляется английским губернатором, при к-ром имеется Исполнительный совет. Законодательный орган (с ограниченными правами) состоит из Законодательного совета и Палаты ассамблей. Политические партии: *Объединенная бермудская партия* — выражает интересы мелкой буржуазии; *Прогрессивная лейбористская партия* — объединяет чиновников колониальной администрации; *Бермудская демократическая партия* — борется за независимость страны, против расовой дискриминации.

С.-х. угодья составляют всего 370 га. Выращиваются бананы, цитрусовые, фрукты и овощи для местного потребления и пасхальные лилии для экспорта в США, Англию и Канаду.  $\frac{4}{5}$  всех продуктов, потребляемых в колонии, ввозятся из-за границы. Развит туризм.

## БОЛИВИЯ

(Республика Боливия)

Государство в центральной части Южной Америки. *Территория* — 1098,6 тыс. кв. км. *Население* — 4,7 млн. чел. (1969 г.); 54% — индейцы, 31% — метисы, 15% — потомки европейцев. *Столица* (официальная) —

Сукре (78 тыс.), фактическая — Ла-Пас (563 тыс., 1970 г.). Крупные города: Санта-Крус (82 тыс.), Кочабамба (100 тыс.), Оруро (99 тыс.), Потоси (86 тыс.). Гос. язык — испанский. Господствующая религия — католическая.

В 30-х годах XVI в. Боливия была завоевана испанскими конкистадорами. В 1809 г. в стране началась национально-освободительная борьба, завершившаяся в 1825 г. провозглашением независимости. В результате многочисленных войн с соседями Боливия потеряла  $\frac{2}{3}$  своей территории и лишилась выхода к морю. С конца XIX в. в страну стал проникать иностранный капитал, стремившийся установить контроль над минеральными ресурсами страны. В 1936 г. был создан Боливийский рабочий центр, выступивший с требованием реформ и улучшения условий труда на рудниках.

В 1951 г. на президентских выборах победил Пас Эстенсоро, но военщина не допустила его к власти. Однако в результате поднятого партией «Националистическое революционное движение» восстания Пас Эстенсоро стал президентом. Он провел ряд буржуазно-демократических реформ. Была национализирована оловянная промышленность. С августа 1953 г. проводится аграрная реформа. Однако под нажимом США осуществление реформ было заторможено. В 1964 г. был совершен гос. переворот во главе с генералом Р. Баррьентосом. Его правление характеризовалось репрессиями против трудящихся, введением чрезвычайных антинародных законов, усиленным проникновением иностранного капитала в экономику страны, ухудшением жизненного уровня трудящихся и обострением внутривластной обстановки. Весной 1969 г. Баррьентос погиб и власть перешла к вице-президенту Силесу Салинасу. 26. IX в результате бескровного гос. переворота к власти пришло новое военно-гражданское правительство во главе с генералом Овандо Кандиа. Оно национализировало крупнейшую в стране американскую нефтяную компанию «Галф ойл», установило дипломатические отношения с СССР и другими социалистическими странами, наметило мероприятия по укреплению национальной экономики. Эти шаги правительства О. Кандиа вызвали недовольство реакционных кругов страны, к-рые в октябре 1970 г. предприняли попытку государственного переворота и вынудили О. Кандиа и его правительство уйти в отставку. Однако в результате решительных действий прогрессивных сил планы мятежников были сорваны, и к власти пришли националистически настроенные офицеры во главе с генералом Х. Х. Торресом, к-рый сформировал военно-гражданское правительство из представителей различных партий. Торрес заявил о намерении его правительства выступать против засилья иностранного капитала, против колониализма и империализма, за развитие под гос. контролем национальной промышленности, за улучшение отно-

шений со всеми странами, в т. ч. с социалистическими.

Боливия — буржуазная республика. Согласно конституции высшая законодательная власть принадлежит национальному конгрессу, состоящему из двух палат: сената и палаты депутатов. Исполнительная власть осуществляется президентом (Хуан Хосе Торрес), к-рый возглавляет также и правительство.

Существует св. 20 различных партий. Наиболее значительные из них: *Националистическое революционное движение*, *Подлинная революционная партия*, *Боливийская социалистическая фаланга*, *Левая национально-революционная партия*, *Левая революционная партия*, *Христианско-демократическая партия*.

*Коммунистическая партия Боливии* — основана в 1950 г. Генеральный секретарь ЦК — Марио Монхе Молина. Печатный орган — еженедельник «Унидад».

Крупнейшие профсоюзные объединения: *Боливийский рабочий центр*, *Профсоюзная конфедерация фабрично-заводских рабочих*, *Профсоюзная федерация горняков Боливии*, *Профсоюзная конфедерация железнодорожников и работников воздушного транспорта Боливии*, *Национальная конфедерация крестьян Боливии*.

Боливия — отсталая в экономическом отношении страна. Занимает одно из последних мест по величине валового продукта на душу населения среди стран континента. Среднегодовой прирост валового продукта за 1960—67 гг. составлял в среднем 5%. Добыча и экспорт цветных металлов — олова, цинка, свинца, вольфрама, золота, серебра — основа экономики страны. Имеются значительные запасы олова (до 500 млн. *т* руды), крупнейшие в мире месторождения железной руды (50 млрд. *т*). Боливия располагает также значительными запасами нефти (20 млн. *т*). С 1960 по 1967 г. добыча ее увеличилась более чем в 4 раза и в 1965 г. составляла 433 тыс. *т*. В 1966 г. завершено строительство высокогорного нефтепровода, соединившего нефтяные районы близ г. Санта-Крус с нефтепроводом, заканчивающимся в чилийском порту Арика (на Тихоокеанском побережье). В 1967 г. боливийская нефть впервые появилась на мировом рынке. Однако дальнейшее развитие этой важной отрасли промышленности искусственно сдерживалось, так как значительная часть нефтеносных районов страны находилась во владении американской компании «Галф ойл». Обработывающая промышленность развита слабо. Производство электроэнергии — 587 млн. *квт-ч* (1967 г.).

Боливия — член Организации американских государств, участница трех экономических объединений (Латиноамериканской ассоциации свободной торговли, субрегионального объединения Куэнка дель Плата и андинской группы).

Сельское хозяйство, в к-ром занято ок.  $\frac{3}{4}$  населения, — наиболее отсталый сектор боливийской экономики. Из 27 млн. *га* пригодной земли

обрабатывается лишь 600 тыс. га. Господствуют крупные помещичьи землевладения. Возделываются картофель, ячмень, киноа (род проса), кукуруза, сахарный тростник, хлопок, табак, кофе и др. Аграрная реформа не завершена, значительная часть крестьян до настоящего времени продолжает оставаться безземельными. Урожайность с.-х. культур крайне низка. Несмотря на относительное развитие животноводства (в 1967 г. имелось ок. 3 млн. голов крупного рогатого скота и 6,2 млн. овец), сельское хозяйство в целом не удовлетворяет потребностей страны в продуктах и сырье.

Протяженность железных дорог — 3,7 тыс. км. Длина автодорог — 24,2 тыс. км. Насчитывается 44,5 тыс. автомашин (1965 г.). Внутренние воздушные линии обслуживаются тремя национальными авиакомпаниями.

Основные статьи экспорта: олово, серебро, цинк, свинец, сурьма и нефть. В 1967 г. сумма экспорта, несмотря на падение цен на олово на мировом рынке, выросла на 17% и составила 148 млн. долл. Однако вследствие больших закупок продовольствия, машин, сырья для промышленности импорт превышает экспорт. Основные внешнеторговые партнеры: США, Аргентина, Великобритания, Бельгия, ФРГ. В последнее время развивается торговля с СССР и др. социалистическими странами. 15. VI 1970 г. подписано соглашение о научно-техническом сотрудничестве между СССР и Боливией, 17. VIII 1970 г. — первое торговое соглашение, соглашение о поставке советских машин и оборудования.

В стране ощущается острый жилищный кризис. Строительство новых жилых домов покрывает только 15% ежегодного прироста населения. Очень высок даже для Латинской Америки процент неграмотности — 70%. С 1957 по 1969 г. стоимость жизни возросла на 90%.

## БРАЗИЛИЯ

### (Федеративная Республика Бразилии)

Государство, занимающее восточную и центральную часть Южной Америки. *Территория* — 8512 тыс. кв. км. *Население* — 92,3 млн. чел. (1969 г.); 60% — потомки европейских переселенцев, 30% — метисы, остальные — негры и индейцы. *Столица* — Бразилия (410 тыс. жит.). Крупнейшие города: Сан-Паулу (5,6 млн.), Рио-де-Жанейро (4,2 млн.), Белу-Оризонти (св. 1 млн.). Гос. язык — португальский. Господствующая религия — католическая.

Бразилия была открыта в 1500 г. португальским мореплавателем П. Кабралом и объявлена собственностью короля. 7. IX 1822 г. она была провозглашена независимой империей. В 1899 г. в результате

восстания император был низложен и Бразилия провозглашена республикой. В период мирового экономического кризиса (1929—33 гг.) усиливается зависимость Бразилии от США. В 1930 г. в стране была установлена диктатура Ж. Варгаса, существовавшая 15 лет. Во время второй мировой войны Бразилия выступила на стороне антигитлеровской коалиции. После победы над фашистской Германией в стране начался подъем демократического движения. Однако реакционные буржуазно-помещичьи круги при поддержке иностранных монополий организовали в 1945 г. гос. переворот и установили в стране военную диктатуру. В 1960 г. президентом страны был избран Ж. Куадрос, пытавшийся проводить более независимую внешнюю политику. Реакционные круги Бразилии и США вынудили Куадроса уйти в отставку и попытались помешать приходу к власти вице-президента Ж. Гуларта. В результате выступлений народных масс в защиту конституционной законности в сентябре 1961 г. Гуларт вступил на пост президента. Его правительство выдвинуло программу проведения ряда реформ — аграрной, финансовой, образования. Был принят декрет об ограничении перевода прибылей (не св. 10%), установлена монополия на импорт нефти и нефтепродуктов и т. д. Однако в апреле 1964 г. к власти пришла военно-политическая группировка во главе с маршалом Умберто Кастело Бранко. Конституция 1946 г. была отменена, а так наз. институционными актами были резко ограничены права и функции Национального конгресса, урезана автономия штатов, отменена система избрания президента путем прямого голосования избирателей. Президент страны был наделен фактически неограниченными полномочиями. В сентябре 1969 г. в связи с болезнью президента Коста-э-Сильва (избранного в октябре 1966 г. открытым голосованием Национального конгресса) власть в стране взял в свои руки военный триумвират. В октябре 1969 г. конгресс избрал президентом страны члена триумвирата генерала Эмилио Гаррастазу Медиси.

Бразилия — член Организации американских государств, участвует в Латиноамериканской ассоциации свободной торговли.

Бразилия — федеративная республика. Глава государства — президент, являющийся одновременно и главой правительства. Национальный конгресс (высший законодательный орган) состоит из двух палат: палаты депутатов и федерального сената. 23. I 1967 г. конгресс одобрил проект новой конституции, включивший в себя в основном положения всех институционных актов, изданных после гос. переворота 1964 г., а в октябре 1969 г. была опубликована Конституционная поправка № 1, полностью изменяющая содержание и смысл конституции 1967 г.

После переворота 1964 г. все политические партии были распущены, вместо них декретом Бранко были созданы *Национальный союз возрождения*, в который вошли группировки, поддержавшие переворот, и «Бра-

*вильское демократическое движение»,* представляющее так наз. «легальную оппозицию», не оказывающую какого-либо серьезного влияния на политическую жизнь страны.

*Бразильская коммунистическая партия* — создана в 1922 г., действует в глубоком подполье. Генеральный секретарь ЦК — Луис Карлос Престес.

Профсоюзы страны были поставлены под контроль министерства труда, и их деятельность значительно ограничена.

Бразилия — одна из наиболее развитых стран Латинской Америки. На ее долю приходится св. 50% всех промышленных предприятий континента. Она располагает большими потенциальными возможностями для развития многоотраслевой экономики — крупными запасами высококачественных железной и марганцевой руд, значительными запасами нефти, месторождениями бокситов, руд цветных металлов, алмазов, урана, серебра и др. Однако до настоящего времени основой экономики является сельское хозяйство. Среднегодовые темпы роста валового продукта в 1960—66 гг. составили 3,8%. Значительные позиции занимает иностранный капитал. Иностранные капиталовложения (май 1968 г.) составляли примерно 3,1 млрд. долл., из к-рых на долю США и Канады приходилось св. 1,6 млрд., а на долю европейских стран — 1326 млн. (ФРГ — 410 млн., Франция — 189 млн., Англия — 147 млн.). Крупнейшие капиталовложения в 1968 г. были отмечены прежде всего в тех отраслях экономики, где господствует иностранный капитал (гл. обр. автомобилестроение и нефтехимия). Правительство Бразилии отменило ограничения на вывоз прибылей иностранными монополиями, оно содействует концентрации и централизации капитала, что ведет к еще большей экономической зависимости страны от иностранного капитала, прежде всего американского. Это ведет также и к ликвидации мелких и средних предприятий, прежде всего национальных (в штате Гуанабара, например, только за первое полугодие 1969 г. разорилось 583 фирмы), и укреплению крупных предприятий, принадлежащих в основном монополиям США.

Одна из наиболее развитых отраслей бразильской промышленности — горнодобывающая. Ведущее место принадлежит добыче железной и марганцевой руд. По запасам железной руды (80 млрд. т) Бразилия занимает 1-е место в капиталистическом мире. Добыча (1968 г.): железная руда — 25,1 млн. т, марганцевая руда — 20 млн. т, хромовая руда — 17 тыс. т, цирконий — 328 т, бериллий — 744 т, графит — 22 тыс. т, свинец — 320,5 тыс. т, бокситы — 313,7 тыс. т. Получила развитие добыча нефти, но все еще большое количество нефти (св. 12,5 млн. т в 1968 г.) и нефтепродуктов ввозится. Наряду с этим наиболее развитыми отраслями являются черная и цветная металлургия, текстильная, химическая, машиностроительная и электрохимическая.



Последние годы характеризуются более быстрым развитием отраслей тяжелой промышленности и замедлением, а в отдельных случаях и застоем в развитии отраслей легкой промышленности. Так, в 1969 г. произведено 4,8 млн. *т* стали (в 1968 г. — 4,4 млн. *т*), 1,5 млн. *т* кокса, 13,1 тыс. тракторов (в 1968 г. — 12,4 тыс.), 7,5 млн. *т* цемента (в 1968 г. — 7,3 млн. *т*). Производство автомобилей по сравнению с 1968 г. увеличилось на 35%. Этот рост достигнут в основном за счет иностранных займов и кредитов и расширения деятельности в стране иностранных компаний. Займы и кредиты международных банков тяжелым бременем ложатся на национальную экономику: для их погашения и уплаты процентов страна ежегодно вынуждена выплачивать ок. 500 млн. долл. В 1969 г. в стране произведено 45 млрд. *квт-ч* электроэнергии (в 1968 г. — 38 млрд.).

В сельском хозяйстве занято св. 50% активного населения. По переписи 1960 г., с.-х. земли занимали 265 млн. *га*, в т. ч. обрабатываемые — 29,8 млн. *га* (ок. 3,5% всей территории страны). Основа аграрных отношений — крупная помещичья земельная собственность (10,4% земельных собственников владеют 80% земли). С.-х. рабочие, составляющие ок. 80% сельского населения, земли не имеют. Тракторный парк составляет ок. 130 тыс. единиц. Согласно институциональному акту № 9 намечено проведение «аграрной реформы». Цель ее состоит в создании условий для возникновения сельской буржуазии и капиталистической экономики в сельском хозяйстве. «Реформа» не затрагивает монополии на землю кучки крупных собственников. Главная отрасль сельского хозяйства — земледелие, производящее ок. 50 основных культур, преимущественно на экспорт. Бразилия — самый крупный в мире производитель кофе (48% мирового производства), бананов (40%), маниоки (30%). Важные экспортные культуры: апельсины, сахарный тростник, табак, какао. В 1969 г. произведено: св. 18,3 млн. мешков кофе (1,1 млн. *т*), 11,5 *т* кукурузы, 2500 тыс. *т* хлопка-сырца, 1,1 млн. *т* пшеницы. Экспортная специализация препятствует росту производства продовольственных культур. Ежегодно импортируется 1,5—2 млн. *т* пшеницы. В 1968 г. в стране насчитывалось св. 92 млн. голов крупного рогатого скота, 65,6 млн. свиней, более 9,2 млн. лошадей, 24,5 млн. овец, 14,7 млн. коз.

Протяженность ж.-д. сети — 32,1 тыс. *км* (1967 г.). Использование ж.-д. транспорта затрудняется наличием в стране колеи разной ширины. Основной вид транспорта — автомобильный. В 1968 г. протяженность автодорог — 40,4 тыс. *км* (из них только 16,6 тыс. *км* шоссе с твердым покрытием). Автопарк (1967 г.) — св. 2,4 млн. автомашин. Развита авиатранспорт, речной и морской.

В 1969 г. стоимость экспорта составила ок. 2,3 млрд. долл., импорта — 2 млрд. Основные статьи экспорта: кофе (40%), железная

руда, хлопок-сырец, сахар и готовые изделия. Импортируется нефть и нефтепродукты, машины и оборудование, продовольственные товары, пшеница, полуфабрикаты и т. д. Во внешнеторговых связях Бразилии 1-е место принадлежит США ( $\frac{1}{3}$  экспорта и  $\frac{1}{3}$  импорта, 1969 г.), затем ФРГ, Англии, Италии, Франции. Развивается торговля со странами социализма. Торговля с СССР осуществляется на основе соглашения о торговле и платежах. Несмотря на незначительный товарооборот с Бразилией, СССР играет известную роль в ее торговле по отдельным товарам. Так, в некоторые годы СССР закупал до 24% какао-бобов и в то же время поставлял до 30% потребляемой Бразилией нефти. 2. XII 1969 г. был подписан советско-бразильский торговый протокол на 1970—74 гг. о поставках советских машин и оборудования в Бразилию на сумму до 100 млн. долл.

Данные Бразильского географического института свидетельствуют о том, что из 25 млн. самостоятельного населения страны 50% заняты не полностью, а ок. 800 тыс. чел. вообще не имеют работы. Растут инфляция, квартплата, налоги и цены на предметы первой необходимости. Реальная же зарплата рабочих и служащих в 1969 г. не только не повысилась, а, напротив, отставала от темпов инфляции. По официальным данным, стоимость жизни в стране увеличилась в 1969 г. на 20%. Повысились цены в 1969 г. на продукты, составляющие основу питания населения: картофель, рис, молоко, фасоль и др.

## ВЕНЕСУЭЛА

### (Республика Венесуэла)

Государство в северной части Южной Америки. *Территория* — 912 тыс. кв. км. *Население* — 10,2 млн. чел. (1969 г.): 66% — метисы и мулаты, 22% — лица европейского происхождения, 10% — негры и 2% — индейцы. *Столица* — Каракас (св. 2 млн. жит.). Крупные города: Маракайбо (650 тыс.), Баркисимето (244,7 тыс.), Валенсия (196,4 тыс.), Маракай (165,8 тыс.). Гос. язык — испанский. Господствующая религия — католическая.

Венесуэла открыта Колумбом в 1498 г. и через год захвачена испанскими колонизаторами. Одной из первых испанских колоний (в 1810 г.) Венесуэла восстала против испанского господства, добившись независимости в 1821 г. В течение нескольких лет вместе с Колумбией и Эквадором входила в федерацию. С 1830 г. — самостоятельное государство. Во второй половине XIX в. в страну усиленно проникает английский, а вслед за ним и американский капитал. В связи с открытием в 1913 г. новых богатых месторождений нефти резко обострилось англо-

американское соперничество. Все большую роль начинают играть американские нефтяные компании. С развитием нефтяной промышленности формировался и закалялся рабочий класс, ставший в последующем ядром Компартии Венесуэлы.

После свержения реакционной диктатуры П. Хименеса в 1958 г. в течение 10 лет на посту президента находились представители партии Демократическое действие Р. Бетанкур и Леони, не скупившиеся на заявления о готовности развивать национальную экономику, проводить аграрную реформу, защищать демократические свободы. На деле же они проводили политику жестоких репрессий, предательства народных и национальных интересов страны. На выборах в декабре 1968 г. президентом страны избран Рафаэль Кальдера, лидер Социал-христианской партии (КОПЕЙ).

Венесуэла — федеративная республика. Президент республики формирует и возглавляет правительство. Законодательная власть осуществляется национальным конгрессом, состоящим из двух палат: сената и палаты депутатов.

Действуют следующие политические партии: *Социал-христианская партия (КОПЕЙ)* — основана в 1946 г. Представляет интересы католического духовенства, крупной буржуазии и помещиков. Лидер — Р. Кальдера. *Демократическое действие* — создана в 1941 г. Выступает за сотрудничество труда и капитала. Основа партии — мелкобуржуазные слои города и деревни, но в рядах ее много рабочих и крестьян. *Республиканско-демократический союз* — основан в 1946 г., объединяет интеллигенцию, мелкую и среднюю буржуазию. *Национально-демократический фронт* — создан в 1964 г. Выступает за свободное предпринимательство и сотрудничество с иностранным капиталом. *Левое революционное движение* — возникло в 1960 г. Основа партии — студенчество, интеллигенция, представители радикальной мелкой буржуазии.

*Коммунистическая партия Венесуэлы* — создана в подполье в 1931 г. III съезд КПВ (март 1961 г.) выдвинул задачу нанести поражение политике капитуляции перед империализмом США, бороться за создание демократического и патриотического правительства. Генеральный секретарь КПВ — Хесус Фариа.

Крупнейшие профобъединения: *Конфедерация трудящихся Венесуэлы* — объединяет ряд национальных федераций большинства отраслей промышленности, национальную федерацию крестьян; *Единый центр трудящихся Венесуэлы* (входит в ВФП); *Конфедерация независимых профсоюзов*, *Крестьянская федерация Венесуэлы*.

Основа экономики — нефтяная промышленность. Венесуэла занимает в капиталистическом мире 2-е место (после США) по добыче нефти и 1-е по ее экспорту. Разведанные запасы нефти (1966 г.) определяются более чем в 2 млрд. т. Значительны запасы и других полезных ископае-

мы: газа — 850 млрд. *куб. м*, железной руды — св. 1 млрд. *т*. Валовой продукт за период с 1966 по 1968 г. рос в среднем по 5%. Гос. сектор занимает значительное место в производстве стали, электроэнергии, в торговом флоте, нефтехимии.

Главная отрасль промышленности — горнодобывающая. Основные производители нефти (189,2 млн. *т* в 1968 г.) — «Креол петролеум корпорейшн» (США), «Шелл оф Венесуэла» (англо-голландский капитал) и «Мене-Гранде ойл компани» (США), на долю к-рых приходится соответственно 37, 28 и 12% годовой добычи. Гос. венесуэльская нефтяная корпорация ведет самостоятельную добычу в размере 1 млн. *т* в год. Американскому капиталу принадлежит 80,75% нефтеносных земель страны, в значительной степени он определяет рынки сбыта, цены и объем производства нефти. Частные иностранные инвестиции в нефтяной промышленности страны составляют 5 млрд. долл. (из них 3,3 млрд. долл. приходится на долю США, а остальные — Англии, Японии, Италии, Франции и ФРГ). Св. 50% всех прибылей, получаемых в странах Латинской Америки, монополии США, Англии и Голландии извлекают из Венесуэлы. По официальным данным, иностранные нефтяные монополии вывезли из страны в виде прибылей в 1960—64 гг. 2978 млн. долл. (в 1956—60 гг. — 5058 млн.). Компании США монополизировали также добычу и вывоз железной руды. За 1951—65 гг. американские компании вывезли из страны св. 133 млн. *т* железной руды. Одновременно они постоянно снижают на нее цены: в 1961 г. — 946 долл. за *т*, в 1965 г. — 775 долл. В 1967 г. добыча железной руды составила 17,1 млн. *т*. В Матансасе расположен один из крупнейших и наиболее современный металлургический комбинат в Латинской Америке (его продукция в 1967 г. — 565 тыс. *т* стали). Выработка электроэнергии — 9,2 млрд. *квт-ч* (1967 г.). Развивается обрабатывающая промышленность и др.

Сельское хозяйство не обеспечивает потребности страны в продовольствии (ввозится кукуруза, фасоль, картофель). Св. 78% земли принадлежит 3442 крупным местным и иностранным землевладельцам (1,5% собственников), св. 300 тыс. крестьянских семей не имеют земли. Закон об аграрной реформе, принятый в 1960 г., предусматривает лишь выделение крестьянам земельных наделов в районах целинных земель. Уже в процессе осуществления реформы многие крестьяне, не получая кредитов и не имея никакой техники, покинули выделенные им участки. Выращиваются (тыс. *т*, 1968 г.): бананы — 1276, кукуруза — 604, рис — 292, картофель — 151, кофе — 61,8, фасоль — 54, хлопок — 46 и др. Производство сахара в 1968 г. составило 374 тыс. *т*. Животноводство носит экстенсивный характер.

Основную роль в перевозках играет автомобильный транспорт. Протяженность автодорог в 1969 г. — ок. 35 тыс. *км*. Насчитывалось

642,2 тыс. автомашин. Длина железных дорог — 718,4 км. Развит авиатранспорт.

В 1969 г. стоимость экспорта — 3034,2 млн. долл., импорта — 1234 млн. 93% экспорта — продукция нефтяной промышленности. Импорт — промышленное оборудование, продовольствие и др. Торговые партнеры: США, Канада, Англия, ФРГ, Япония и Италия.

В 1969 г. обострились такие проблемы, как жилищный кризис и безработица. Св. 20 тыс. трущоб (так наз. «ранчо») добавились к тем, что уже существовали в Каракасе и других городах страны. Одно из наиболее важных событий 1969 г. — активная борьба трудящихся в поддержку требований об увеличении зарплат и об улучшении жилищных условий. В этих выступлениях приняло участие св. 300 тыс. чел. Были проведены забастовки протеста против действий американских компаний, они носили ярко выраженный антиимпериалистический характер.

## ВИРГИНСКИЕ ОСТРОВА

(Британские)

Владение Великобритании в Карибском море, состоит из 36 островов (обитаемы 13) в восточной части Больших Антильских о-вов. Общая территория — 153 кв. км. Население — 11 тыс. чел. (1969 г.); гл. обр. лица африканского происхождения, 84% сосредоточено на о-ве Тортولا. *Административный центр* — Род-Таун (2 тыс.). Официальный язык — английский.

Острова открыты в 1493 г. Колумбом. С 1762 г. — колония Великобритании. В 1967 г. острова получили нек-рые права на самоуправление.

Колония управляется английским губернатором, при к-ром имеются Исполнительный и Законодательный советы. Действуют три политические партии: *Объединенная партия, Демократическая партия и Собственная партия народа*. Цели и программа партий — борьба за экономическое развитие островов.

Главное занятие населения — обслуживание туристов на Виргинских о-вах, принадлежащих США. Часть населения занята в сельском хозяйстве. Выращиваются сахарный тростник, кокосовые орехи, овощи. Развито скотоводство и рыболовство. В 1967 г. созданы камнедробильные предприятия, началось также строительство типографий и заводов прохладительных напитков.

## ВИРГИНСКИЕ ОСТРОВА (США)

Владение США в Карибском море, занимает 9 крупных островов и 75 небольших островков (большая часть необитаемы) в восточной части Больших Антильских о-вов. Общая *территория* — 342 кв. км. *Население* — 63 тыс. чел. (1968 г.); 80% — негры. *Административный центр* — Шарлотта-Амалия (12,9 тыс., 1964 г.). Официальный язык — английский.

Острова открыты в 1493 г. Колумбом. Долгое время служили базой карибских пиратов, переходили от одной колониальной державы к другой. В 1917 г. США купили эти острова у Дании за 25 млн. долл. Позже США создали на островах военно-морскую базу.

Колония управляется губернатором, назначаемым президентом США. Имеется однопалатное Законодательное собрание. Законы, принятые Законодательным собранием, подлежат утверждению губернатором. Общий надзор над островами осуществляется Министерством внутренних дел США. Действуют отделения *демократической* и *республиканской* партий США, а также партия *Движение независимых граждан*.

Основа экономики — туризм. В 1967—68 гг. острова посетили ок. 1 млн. туристов. Земледелие развито слабо, выращиваются овощи и фрукты. Развивается животноводство.

Имеются предприятия по выработке рома, по сборке наручных часов и производству драгоценностей, предприятия по производству алюминия и нефтепереработке, принадлежащие монополиям США.

## ГАИТИ (Республика Гаити)

Государство в Вест-Индии, занимает западную часть о-ва Гаити и ряд прибрежных островов. *Территория* — 27,8 тыс. кв. км. *Население* — 5 млн. чел. (1968 г.); 90% — лица африканского происхождения. *Столица* — Порт-о-Пренс (250 тыс.). Города: Кап-Аитьен (36 тыс.), Гонаив (19 тыс.). Гос. язык — французский, большинство населения говорит на креольском диалекте. Религия — католическая, широко распространен африканский культ «вуду».

Гаити с 1492 по 1677 г. принадлежала Испании, затем — Франции. С 1804 г. — независимое государство. С 1915 по 1934 г. было оккупировано США. С 1957 г. власть удерживает с помощью террора диктатор Франсуа Дювалье, объявивший в 1964 г. о своем «избрании» пожизненным президентом. Правительство Дювалье проводит крайне реакционный политический курс, направленный на подавление революционного движения в стране и на подчинение Гаити диктату американских

монополий. Гаити — член Организации американских государств.

По конституции Гаити — парламентская республика, на практике Дювалье единолично назначает членов однопалатного парламента, выборы давно стали фикцией. Вся гражданская (законодательная и исполнительная) и военная власть сосредоточена в руках диктатора, оппозиция жестоко подавляется штурмовыми отрядами так наз. гражданской милиции — тонтон-макутов. В последние годы диктатура приобрела ярко выраженный фашистский характер.

*Единая партия правительственного и революционного действия* была создана Дювалье в 1957 г. Лидером ее считался сам диктатор. После его пожизненного «избрания» президентом партия оказалась распущенной. *Гаитянская коалиция демократических сил* (создана в 1965 г. в Нью-Йорке) — объединение традиционных антикоммунистических эмигрантских организаций гаитянцев в США.

*Объединенная партия гаитянских коммунистов* — создана в 1969 г. на базе двух нелегально действующих марксистских партий: Народной партии национального освобождения и Партии народного единения Гаити. Действует в глубоком подполье, подвергается жестоким преследованиям. Центральный орган ОПГК — нелегальная газета «Букан».

Существующие профобъединения, будучи нейтрализованы правительством, активной борьбы не ведут.

Гаити — отсталая аграрная страна. 85% населения проживает в деревне. Экономика страны находится на докапиталистическом этапе развития. Феодальный характер сельского хозяйства и постоянно усиливающаяся зависимость от американских монополий вызывают рост хозяйственной отсталости страны, усиление обнищания трудящихся масс, обострение всех социально-экономических противоречий. Страна относительно богата полезными ископаемыми (бокситы, медь), но они слабо разведаны. Темпы прироста валового продукта в последние годы — 2,2%. 70% всех инвестиций в экономике приходится на долю капитала США (60—80 млн. долл. в 1968 г.).

Характерно существование крупных латифундий (1,15% крупных собственников владеют 67% земельной площади, 70% хозяйств имеют участки менее 2,5 га). Число безземельных крестьян составляет 800 тыс. чел. (почти половина взрослого сельского населения). Св. 30 тыс. га лучших земель контролируется американскими компаниями. Основа сельского хозяйства — производство экспортных культур: кофе (сбор 34 тыс. т, 1968 г.), сизалья (сбор прекращен из-за падения мировых цен), сахарного тростника, какао-бобов (сбор 1,8 тыс. т). Выращиваются кукуруза (210 тыс. т), рис, просо, бананы, маниока. В 1968 г. насчитывалось 600 тыс. голов крупного рогатого скота, 800 тыс. свиней, 125 тыс. лошадей, 200 тыс. мулов и ослов, 6 млн. голов домашней птицы.

Промышленность развита крайне слабо. Число рабочих не превышает 100 тыс. чел. Добываются бокситы и медь (под контролем монополий США). Имеются предприятия по производству сызала и сахара, небольшие фабрики по производству пищевых продуктов. Развита кустарный промысел. В 1968 г. произведено 100 млн. *квт-ч* электроэнергии, 410 тыс. *т* бокситов, 6 тыс. *т* меди.

Протяженность железных дорог — 376 *км*, автомобильных — 3,2 тыс. *км* (1966 г.). Основные перевозки обеспечиваются автотранспортом (13,5 тыс. автомашин). Действуют авиатранспортные линии, связывающие страну с США и Южной Америкой.

Основной торговый партнер — США (ок. 50% экспорта и 70% импорта, 1965 г.). Медная руда и бокситы вывозятся в США без всякого контроля и пошлин. Импортируются хлопчатобумажные изделия, продовольствие и др.

Жизненный уровень трудящихся один из самых низких в Латинской Америке. Детская смертность 204 на 1000 чел. населения, средняя продолжительность жизни — 34 года. Стоимость жизни в 1968 г. возросла на 50% по сравнению с 1957 г. Число безработных составляет в среднем 500 тыс. чел. Забастовочное движение жестоко подавляется.

## ГАЙ АНА

### (Кооперативная Республика Гайана)

Государство в северо-восточной части Южной Америки, на побережье Атлантического океана. *Территория* — 215 тыс. *кв. км*. *Население* — 710 тыс. чел. (1968 г.); ок. 51% — индийского, 31% — африканского происхождения, 12% — метисы и мулаты и ок. 5% — индейцы. *Столица* — Джорджтаун (168 тыс.). Города: Нью-Амстердам, Бартика, Маккензи. Гос. язык — английский. Основная масса населения — протестанты и католики, индуизм исповедует 20% населения, ислам — 8%.

Гайана открыта в XV в. испанцами. В XVI в. голландцы основали здесь поселения, и до конца XVIII в. Гайана находилась под контролем Нидерландов. В конце XVIII — начале XIX в. за овладение этой территорией происходила упорная борьба между Англией, Францией и Нидерландами. По англо-голландскому договору 1814 г. три голландские колонии — Эссекибо, Демерара и Бербис — перешли к Англии и в 1831 г. были объединены в колонию Британская Гвиана. В 1886—99 гг. между Англией, с одной стороны, Бразилией и Венесуэлой, с другой, возник дипломатический конфликт по вопросу о границах Британской Гвианы, к-рый был разрешен с помощью международного арбитража, отдавшего большую часть спорных территорий Англии. Однако Вене-



суэла опротестовала его решения. 18.VI 1970 г. был подписан «Протокол Порт-оф-Спейн», согласно которому Гайана и Венесуэла отказывались на 12 лет от предъявления территориальных претензий, продолжая поиски мирного урегулирования.

В период второй мировой войны началось проникновение в Британскую Гвиану США, позже значительно укрепивших там свои позиции. После второй мировой войны в Британской Гвиане возникли первые политические национальные партии, вскоре начавшие выдвигать требование о предоставлении стране независимости. В результате усиления в стране освободительной борьбы Великобритания была вынуждена отказаться от своего господства над этой территорией. 26. V 1966 г. Британская Гвиана стала независимым государством — Гайаной в составе Содружества наций.

С 23. II 1970 г. Гайана — республика в составе Содружества наций во главе с президентом (Артур Чжун). Законодательная власть принадлежит однопалатному парламенту — Национальной ассамблее. Исполнительная власть принадлежит кабинету министров во главе с премьер-министром (Форбс Бернхэм).

Основные политические партии: *Народный национальный конгресс* — возникла в 1955 г. Руководство партии стоит на правосоциалистических позициях, опирается в основном на негритянское городское население. Выступает за привлечение в экономику страны иностранного капитала. Входит в правительственную коалицию. Лидер — Ф. Бернхэм (премьер-министр). *Объединенная сила* — создана в 1961 г. Отражает интересы буржуазии и крупных торговцев европейского происхождения. Выступает против прогрессивного движения в стране. Входит в правительственную коалицию. Лидер — П. д'Агиар (министр финансов).

*Народно-прогрессивная партия* — создана в 1950 г. Влиятельная оппозиционная партия. Опирается в основном на гайанцев индийского происхождения, проживающих в сельской местности. Основная цель партии — достижение подлинной национальной независимости и осуществление социальных преобразований в стране. Несмотря на противодействие англичан она трижды (в 1953, 1957 и 1961 гг.) одерживала победу на выборах и в течение 8 лет находилась у власти. С 1964 г. находится в оппозиции. Лидер — Чедди Джаган.

В профсоюзном движении наиболее сильные позиции занимает *Совет профсоюзов Гайаны*. Его руководство находится под влиянием правых профсоюзных лидеров.

Страна обладает значительными запасами полезных ископаемых — бокситов, марганца, золота, алмазов, нефти. Велики запасы леса. Структура экономики сохраняет колониальный характер. Господствующие позиции в экономике занимает иностранный капитал: американский, английский, канадский. Гайана — слабоаризитая аграрная

страна, специализирующаяся гл. обр. на производстве сахарного тростника и риса. Производство сахара — 364 тыс. *т* (1968 г.). Почти все производство сахарного тростника сосредоточено на плантациях, принадлежащих английскому капиталу. Рис выращивается преимущественно в мелких крестьянских хозяйствах (114 тыс. *т* в 1968 г.).

Значительную роль в экономике страны в последние годы стали играть заготовки ценной тропической древесины и рыболовство.

Основная отрасль промышленности — добыча бокситов и глинозема. По добыче бокситов Гайана занимает 3-е место в капиталистическом мире (более 3 млн. *т*). Эта отрасль контролируется американскими и канадскими компаниями. В 1968 г. добыча золота составила 4,1 тыс. унций и алмазов — 66 тыс. каратов. Имеются небольшие текстильные, обувные, табачные и другие предприятия. Производство электроэнергии — 240 млн. *квт-ч* (1967 г.).

Протяженность железных дорог — 278 *км*, автомобильных — 1760 *км*. Во внутренних перевозках большую роль играют реки (длина судоходных путей — 650 *км*).

В 1967 г. экспорт составил 111 млн. долл., импорт — 131 млн. Основные статьи экспорта: сахар, бокситы, глинозем, рис, строевой лес и пиломатериалы, драгоценные камни, ром и др.; импорта — машины, транспортное оборудование, промышленные и химические товары, продовольствие и топливо. Главные торговые партнеры: Англия, США и Канада.

В стране ок. 20 тыс. безработных. Индекс стоимости жизни в 1968 г. — 110,3 (1963 г. = 100).

## ГВАДЕЛУПА

Владение Франции в Вест-Индии, на островах, входящих в архипелаг Малые Антильские о-ва (2 острова — Бас-Тер и Гранд-Тер объединены общим названием Гваделупа площадью 1703 *кв. км*), а также ряде мелких островов. Общая *территория* — 1780 *кв. км*. *Население* — 325 тыс. чел. (1968 г.); гл. обр. лица африканского происхождения и мулаты, европейцев — 1%. *Административный центр* — Бас-Тер (14 тыс., 1965 г.). Крупный город и порт — Пуэнт-а-Питр (28 тыс.). Официальный язык — французский. Господствующая религия — католическая.

Гваделупа открыта Колумбом в 1493 г. В 1635 г. захвачена французами, а с 1674 г. — официально объявлена колонией Франции. В 1946 г. Гваделупа получила статус «заморского департамента» Франции. Важнейшая политическая проблема для Гваделупы — достижение полной внутренней автономии в рамках Французской республики. В борьбе за автономию принимают участие все демократические слои населения

колонии, в авангарде этой борьбы идет Гваделупская коммунистическая партия, представляющая значительную политическую силу в стране.

Глава исполнительной власти — префект, назначаемый французским правительством. Имеется выборный Генеральный совет, права которого весьма ограничены.

Наиболее влиятельная политическая организация — *Гваделупская коммунистическая партия*. Возникла в 1944 г. Генеральный секретарь ЦК — Эвремон Жен. Центральный орган — газета «Этенсель». Существуют также мелкобуржуазная *Шельшеристская партия*, объединяющая гл. обр. крестьянство, и *Объединенная социалистическая партия*, поддерживаемая частью интеллигенции, выступающие за автономию страны, и местные организации политических партий Франции — *Союза демократов в защиту республики* и *Социалистической партии*.

*Всеобщая конфедерация труда Гваделупы* входит в ВФП.

Основа экономики — сельское хозяйство. Выращиваются сахарный тростник (св. 50% обрабатываемой площади), бананы, кофе, какао, ваниль, цитрусовые. Сравнительно развито животноводство. Характерна сезонная безработица (7—8 месяцев в году).

Промышленность в основном занята переработкой продуктов сельского хозяйства. Ведущая отрасль — сахарная, заводы к-рой принадлежат французским и martinикским компаниям, производят сахар-сырец, рафинируемый во Франции. Банановые и тростниковые плантации, обрабатывающая промышленность, банки и морской транспорт принадлежат французским компаниям. 75% гваделупского экспорта и 90% импорта приходится на Францию.

## ГВАТЕМАЛА

### (Республика Гватемала)

Государство в Центральной Америке. *Территория* — 109 тыс. кв. км. *Население* — 5,0 млн. чел. (1969 г.); 53% — индейцы, 46% — метисы и 1% — белые. *Столица* — Гватемала (700 тыс.). Крупные города: Кесальтенанго (57 тыс.), Экскуинтла (54 тыс.), Хутиапа (47 тыс.). Гос. язык — испанский. Господствующая религия — католическая.

В 1523 г. в Гватемалу из Мексики вторглись отряды испанцев, завоевавших страну. В 1821 г. Гватемала стала независимой. В 1823—39 гг. состояла в федерации Объединенных провинций Центральной Америки. С 1839 г. — независимая республика. Конец XIX и начало XX в. — период активного проникновения в Гватемалу американского империализма. Особое место в историческом развитии страны занимает период 1944—54 гг., когда в результате подъема демократического

движения в стране была свергнута проамериканская диктатура и проведены прогрессивные преобразования (принят впервые трудовой кодекс, конституция, закон об аграрной реформе). Этот процесс был прерван контрреволюционным переворотом, осуществленным монополиями США с помощью наемников. Наступила полоса жестокого террора и антикоммунизма. укрепились позиции монополий США в стране. В 1960 г. в стране возникло партизанское движение.

В 1966 г. к власти пришел С. Мендес Монтенегро, проводивший политику борьбы с прогрессивными силами. В марте 1970 г. на выборах победил К. Арана Осорио, ставший президентом страны. Гватемала — член Организации американских государств, Организации центральноамериканских государств, Центральноамериканского общего рынка.

Гватемала — республика. Глава государства и правительства — президент. Законодательная власть принадлежит однопалатному парламенту — Национальному конгрессу.

Основные политические партии: *Движение национального освобождения* — партия крупной буржуазии и плантаторов, тесно связанных с американскими монополиями, основана в 1959 г. в результате раскола Партии национально-освободительного движения, созданной в 1954 г. Лидер — Карлос Арана Осорио (президент страны); *Революционная партия* — основана в 1957 г. Отражает интересы средней и крупной буржуазии. *Конституционно-демократическая партия* — основана в 1964 г.

*Гватемальская партия труда* — основана в 1949 г., до 1952 г. называлась Коммунистической партией Гватемалы. С 1954 г. находится на нелегальном положении. Генеральный секретарь — Бернардо Альварадо Монсон. Печатный орган — газета «Вердад».

*Всеобщая конфедерация трудящихся Гватемалы, Автономная профсоюзная федерация Гватемалы, Ассоциация гватемальских женщин, Ассоциация университетских студентов* действуют нелегально.

Гватемала — отсталая с.-х. страна. Капитал США занимает ключевые позиции практически во всех отраслях экономики, безраздельно властвует «Юнайтед фрут компани». Прямые иностранные капиталовложения в стране — 137 млн. долл., в т. ч. США — св. 100 млн. В 1969 г. рост национального продукта — 6%, на душу населения — 2,9%. 64,7% самостоятельного населения занято в сельском хозяйстве. 70% обрабатываемых земель находится в руках 2% владельцев, и только 10% земель принадлежит 76% мелких собственников. Основные с.-х. культуры: сахарный тростник, кукуруза, кофе, бананы, фасоль, рис, хлоп. Поголовье скота (тыс.): крупный рогатый скот — 1383, свиней — 494, лошадей — 313, овец — 794, коз — 89,3, мулов и ослов — 62. Добывается ежегодно: цинк — 1,2 тыс. т, свинец — 600 т, сурьма — 28 т, а также вольфрам, серебро, золото. Производится (тыс. т):

цемента — 224, сахара — 158, пшеничной муки — 58, электроэнергии — 492 млн. *квт-ч.*

Протяженность железных дорог — 1,3 тыс. км, грунтовых — 12,2 тыс. км. Количество автомашин — 57,8 тыс. Развита авиатранспорт. Основные порты — Пуэрто-Барриос — на атлантическом побережье; Сан-Хосе, Чамперико — на тихоокеанском.

Объем внешней торговли в 1968 г. составил 577,1 млн. кетцалей (1 кетцаль=1 ам. долл.); экспорт — 270,4 млн., импорт — 306,7 млн. Экспортируются: кофе — 45,5% объема экспорта, хлопок — 14,8, бананы — 4,4%, сахар, мясо, фрукты. Импортирует Гватемала машины и оборудование, средства транспорта, химтовары, текстильные изделия, нефть и нефтепродукты, бумагу, 50% потребляемых продуктов питания. Главные торговые партнеры: США, ФРГ, Сальвадор и Япония.

Значительная часть самостоятельного населения не имеет постоянной работы. Примерно половина взрослого населения неграмотна. В сельской местности число неграмотных еще больше.

## ГВИАНА (Французская)

Владение Франции на Атлантическом побережье северо-восточной части Южной Америки. *Территория* — 91 тыс. кв км. *Население* — 38 тыс. чел. (1968 г.); в основном индейцы, креолы и метисы. *Административный центр* — Кайенна (19,7 тыс.). Официальный язык — французский. Господствующая религия — католицизм.

Гвиана (французская) с 1604 г. — колония Франции. За овладение этой территорией боролись целый ряд европейских держав: Нидерланды, Великобритания и др. С конца XVIII и до середины XX в. Гвиана — место ссылки («сухая гильотина») для французских политических заключенных. В 1946 г. статус колонии был изменен на «заморский департамент» Франции. Актуальная политическая проблема в настоящее время — достижение внутреннего самоуправления в рамках Французской республики.

Управляется префектом, назначаемым французским правительством. Имеется Генеральный совет (местная ассамблея).

Основные политические партии: *Социалистическая* (основана в 1951 г.), *Гвианская социалистическая* (1956 г.), *Союз гвианского народа* (1958 г.) — отражают интересы прогрессивных сил, интеллигенции, студенчества, выступают за достижение внутреннего самоуправления. *Республиканский союз, Союз за новую республику и Гвианское народное движение* — партии буржуазии и чиновников, выступающие за сохранение связей с метрополией.

Профсоюзное движение объединено во *Всеобщую конфедерацию труда Гвианы*, входит в ВФП.

Территория колонии почти сплошь покрыта девственными лесами (ок. 80 тыс. кв. км), богатыми различными ценными породами древесины, и только небольшая часть земли (3,3 тыс. га) обрабатывается. Основное занятие населения — земледелие. Выращиваются сахарный тростник (идет почти весь на производство рома), бананы, рис, маниока, цитрусовые. Развивается животноводство и рыболовство. В больших масштабах ведется ловля креветок. Промысел креветок находится в руках американских компаний. Ведется разработка древесины на экспорт.

Недра Гвианы богаты минеральными ресурсами, однако разработка и добыча их ведется в незначительных масштабах. Наиболее важная отрасль — золотодобывающая. Золото — главная экспортная статья (ок. 50% по стоимости). С 1963 г. американская компания «Кайзер алюминии энд кэмикл корпорейшн» ведет добычу бокситов.

В последние годы Гвиана становится важным центром проведения французских космических программ, в частности отсюда (с базы Куру) запускаются французские спутники.

Гвиана связана с Францией, Англией, США и другими странами морским и воздушным сообщением.

## ГОНДУРАС

### (Республика Гондурас)

Государство в Центральной Америке. *Территория* — 112,1 тыс. кв. км. *Население* — 2,5 млн. чел. (1968 г.); 91,9% — метисы, 6% — индейцы, 2% — негры и др. *Столица* — Тегусигальпа (200 тыс. жит.). Гос. язык — испанский. Господствующая религия — католическая.

Гондурас был открыт Колумбом в 1502 г. В период с 1823 по 1838 г. Гондурас входил в федерацию Объединенные провинции Центральной Америки. С 1838 г. — самостоятельное государство. На протяжении всей истории страны ее политическая и экономическая жизнь находилась под контролем империализма США, к-рый для защиты своих позиций прибегал к организации военных переворотов, к политическим махинациям с использованием буржуазных политических партий и к прямому вооруженному вмешательству. 3. X 1963 г. при непосредственной поддержке США реакция совершила гос. переворот, главой государства стал полковник Лопес Арельяно. В феврале 1965 г. были проведены фальсифицированные выборы в учредительное собрание, провозгласившее Ар-

льно «конституционным» президентом страны. В июне 1969 г. между Гондурасом и Сальвадором возник конфликт, переросший затем в войну. Иностранная печать назвала его «футбольной войной», связывая это название со стычкой на стадионе во время футбольного матча между командами обеих стран. В действительности же в основе конфликта лежали причины социально-экономического характера. Важными факторами, вызвавшими конфликт, явились интересы конкурирующих между собой иностранных монополий и желание правящих кругов обеих стран отвлечь народы от борьбы за демократию и социальную справедливость. Гондурас — член Организации американских государств и Организации центральноамериканских государств.

Гондурас — республика. Исполнительная власть находится в руках президента (Освальдо Лопес Арельяно), законодательную осуществляет однопалатный Национальный конгресс.

Политические партии: *Национальная партия* — создана в 1891 г., правящая. Представляет интересы латифундистов и католического духовенства. Политика ее характеризуется открытым предательством интересов страны, прислужничеством империализму США. *Либеральная партия* — создана в 1891 г., защищает интересы мелкой и средней буржуазии. *Прогрессивная народная партия* — создана в 1963 г. группой, вышедшей из Национальной партии. *Ортодоксальная республиканская партия* — основана в 1962 г. наиболее реакционной группировкой Либеральной партии.

*Коммунистическая партия Гондураса* (КПГ) — создана в 1954 г., действует в подполье. Ставит своей задачей свершение аграрной и антиимпериалистической революции, выступает за создание национального народного фронта, к-рый опирался бы на союз рабочих и крестьян. Первый секретарь ЦК КПГ — Марио Моралес. Орган КПГ — газета «Трабахо».

В стране существует св. 70 профсоюзов. Наиболее крупные профсоюзы: *Федерация профсоюзов трудящихся Гондураса* (на северном побережье страны) и *Федерация свободных профсоюзов Гондураса*. Среди крестьянских профсоюзов выделяется *Национальная крестьянская федерация*, выступающая за проведение радикальной аграрной реформы. Студенческие организации объединены в *Федерацию университетских студентов Гондураса*.

Гондурас — экономически наиболее отсталая и зависимая от США страна Центральной Америки. Для экономики страны характерно преобладание феодальных пережитков. Св. 50% валового национального продукта дает сельское хозяйство, доля промышленности — ок. 13%. Гондурас богат полезными ископаемыми: крупные залежи никеля, меди, золота, серебра, нефти, железа, свинца и т. д. Значительны запасы ценной древесины.

В сельском хозяйстве занято 80% самодеятельного населения. 63% территории страны занимают горы. Зона гор не имеет пригодной для обработки земли, однако именно здесь проживает большая часть населения страны, так как земли в других местах захвачены местными и иностранными латифундистами. 1,8% крупных помещиков владеют 46,4% всей обрабатываемой земли, а 98,2% крестьян — 53,6%. Проникновение капитала США деформировало экономику Гондураса, она зависит прежде всего от производства одного продукта — бананов (1090 тыс. *т* в 1966 г.), экспортируемых «Юнайтед фрут компани». Эта компания США владеет также и крупными животноводческими фермами. На экспорт производятся также табак и кофе. Для внутреннего потребления выращиваются (тыс. *т*, 1967 г.): кукуруза — 414, фасоль — 51, рис — 27, просо — 46. поголовье скота (в тыс.): крупного рогатого скота — 1146,8, свиней — св. 500, овец — 8, лошадей — 281.

В промышленности преобладает кустарное производство. Добычу золота (133 кг в год), серебра (123 *т*), свинца (8,3 тыс. *т*), цинка (5,6 тыс. *т* в 1967 г.) ведет американская «Росарио майнинг компани». Производство электроэнергии — 233 млн. *квт-ч* (1967 г.).

Протяженность шоссеиных дорог — 4,1 тыс. *км*, длина железных дорог — 1,3 тыс. *км*, количество автомашин — 18,5 тыс. (1967 г.).

Стоимость экспорта — 151 млн. долл., импорта — 168 млн. (1967 г.), 62% экспорта — бананы и кофе. Ввозится продовольствие, оборудование и др. Основной внешнеторговый партнер — США (ок. 50% внешне-торгового оборота).

Две трети населения не пользуется электричеством и лишено элементарных жилищных удобств.

## ГОНДУРАС (Британский) Белиз

Владение Великобритании в Центральной Америке. *Территория* (включая ряд островов) — 23 тыс. *кв. км*. *Население* — ок. 122 тыс. чел. (1968 г.); гл. обр. креолы и метисы, индейцы (мая), гарифы («черные карибы»). *Административный центр* и главный порт — Белиз (40 тыс.). Официальный язык — английский. Господствующая религия — католическая.

В начале XVI в. территория была завоевана испанцами. В XVII в. сюда проникают английские колонисты. С 1862 г. официально объявлен английской колонией. В 1964 г. колония получила внутреннее самоуправ-



равление. Гватемала рассматривает Гондурас (Британский) как часть своей территории. Свои права на Белиз предъявляет и Мексика. В 1965 г. Англия по соглашению с Гватемалой передала спор на решение посредника (представитель США). В колонии растет движение за провозглашение Белиза независимым государством.

Глава колонии — английская королева (король), представленная английским генерал-губернатором. При губернаторе имеется законодательный орган — Национальное собрание, состоящее из сената и палаты представителей. Вопросы внешней политики, обороны и внутренней безопасности входят в компетенцию губернатора. Кабинет министров возглавляется премьер-министром (Джордж Прайс).

Крупнейшие партии: *Объединенная народная партия* — основана в 1950 г., правящая, отражает интересы зажиточной части англоязычного населения, выступает за предоставление Белизу политической независимости. Лидер — Дж. Прайс. *Партия национальной независимости* — основана в 1958 г., оппозиционная, представляет проанглийскую местную буржуазию и торговцев, выступает за предоставление Белизу независимости в рамках Содружества наций и укрепления связей с Англией. Действует несколько небольших профсоюзов.

Гондурас (Британский) — отсталая аграрная страна, зависящая от английского и американского капитала. Леса и мелкий кустарник занимают 90% общей земельной площади территории, и ее экономика основана на переработке древесины сандалового дерева, красного дерева, смоляного дерева — чикле (из смолы к-рого изготавливается жевательная резинка), кедра, розового дерева и сосны. Вследствие быстрого истощения лесных запасов все больше развивается сельское хозяйство, специализирующееся на производстве экспортных культур: сахара и фруктов. Под сахарным тростником занято 9,3 тыс. га из 21 тыс. га обрабатываемых земель. Сбор сахарного тростника — 34 тыс. т (1966 г., в пересчете на сахар-сырец). В 1968 г. производство сахара составило 64 тыс. т. Под цитрусовыми занято 3,5 тыс. га (гл. обр. грейпфруты). Для внутреннего потребления выращиваются кукуруза, рис, картофель, фасоль, овощи, бананы. Все большее значение начинает приобретать животноводство. Развито рыболовство, и в частности промысел креветок и лобстеров (морских раков), экспортируемых в США.

Промышленность базируется гл. обр. на переработке лесоматериалов и с.-х. продуктов. В основном это сахарные заводы английской компании. Производство электроэнергии — 11 млн. квт-ч (1966 г.).

Длина автодорог — ок. 1200 км. Количество автомашин — 3,4 тыс. (1966 г.).

Стоимость экспорта — 17,5 млн. долл., импорта — 35 млн. (1965 г.).

Ок. 12% взрослого населения неграмотно. Насчитывалось 27 врачей (2,7 на 10 тыс. жит.).

## ГРЕНАДА

Владение Великобританией на одноименном острове, а также ряде мелких островов (Южные Гренадины) в группе Наветренных о-вов в Карибском море. *Территория* — 344 кв. км. *Население* — 102 тыс. чел. (1969 г.); лица африканского происхождения (св. 50%), мулаты. *Административный центр* — Сент-Джорджес (9 тыс.). Официальный язык — английский. Господствующая религия — католическая.

О-в Гренада открыт Колумбом в 1498 г. Остров переходил от французов к англичанам, пока не стал по Версальскому договору 1763 г. колонией Великобритании. В 1796 г. на острове вспыхнуло восстание против английского владычества. В 1967 г. Гренада объявлена метрополией «ассоциированным государством».

Колония управляется английским губернатором, при к-ром имеются законодательные и исполнительные органы, ведающие внутренними делами. Метрополия сохраняет за собой вопросы внешних сношений и обороны колонии. Действуют две политические партии: *Объединенная лейбористская партия* и *Национальная партия Гренады* (создана в 1956 г.), имеется 6 профсоюзов.

Основа экономики — сельское хозяйство. Основные культуры: бананы, какао, кокосовые орехи, мускатный орех, хлопок, цитрусовые, сахарный тростник. Развито также животноводство, рыболовство и лесное хозяйство. Промышленность представлена предприятиями, производящими масло, сигареты, ром, пиво и безалкогольные напитки. Развивается туризм.

Общая длина дорог — 905,6 км. Зарегистрировано ок. 3,3 тыс. автомашин (1965 г.).

Объем внешней торговли в 1966 г. — 18,5 млн. долл. Экспортируются какао-бобы (св. 32%), мускатный орех (27%) и бананы (27%). Импортируются мука и другие продукты питания, пиломатериалы, одежда и т. п. Главные партнеры: Англия, США и Канада.

## ГРЕНЛАНДИЯ

Часть территории Дании, крупнейший в мире остров, расположенный в северной части Атлантического океана. *Территория* — 2175,6 тыс. кв. км. (1833,9 тыс. кв. км покрыто льдами). *Население* — 43,8 тыс. чел. (1967 г.); гл. обр. гренландские эскимосы. *Административный центр* — Готхоб (6,1 тыс. жит.). Города — Эгедесминне (3 тыс.), Хольстейнборг (2,9 тыс.). Гос. язык — датский.

Гренландия открыта в 875 г. исландским мореплавателем Г. Ульфсёном. В 1921 г. Дания заявила о своем суверенитете над островом.

По соглашению 1941 г. США создали на острове военные базы. В 1951 г. между США и Данией подписано новое соглашение о «совместной обороне» острова, в результате чего Гренландия покрылась сетью американских баз, крупнейшая из которых — Туле. Авария с атомным бомбардировщиком «В-52» в январе 1968 г. в районе Туле показала опасность размещения американских баз на острове и вызвала широкий протест населения Гренландии и всей прогрессивной общественности мира.

По Конституции 1953 г. Гренландия объявлена частью Дании. Административная власть принадлежит назначаемому королем губернатору, который одновременно является председателем Гренландского совета, имеющего совещательное право.

В Гренландии действует единственная партия «*Инуит*», образованная в 1964 г. и ставящая целью устранение дискриминации эскимосов во всех областях жизни острова.

Гренландия богата естественными ресурсами. Обнаружены запасы природного газа, залежи медных, никелевых, молибденовых, хромовых, железных, цинковых, свинцовых, урановых руд, а также запасы тория, бериллия, мрамора. Однако добывается только криолит (в 1967 г. — 68 тыс. *т*), уголь (32 тыс. *т*). В последние годы датские и иностранные, особенно американские, компании проявляют интересы к недрам острова, в частности к месторождениям нефти.

40% населения занято ловом пушного зверя, охотой и рыболовством. В 1967 г. выловлено св. 12 *т* рыбы. Определенную роль играет овцеводство и оленеводство (в 1967 г. — 25 тыс. овец и 6 тыс. оленей).

Местные перевозки пассажиров и грузов осуществляются морским транспортом, самолетами и вертолетами. Гренландия связана с Данией морскими и авиационными линиями.

В 1967 г. Гренландия экспортировала товаров на сумму 91,9 млн. крон, из них на 46,9 млн. — в Данию; импортировала на 318 млн., из них на 295 млн. — из Дании.

Сохраняется большое различие в социально-экономических условиях жизни местного населения и датчан. Заработная плата гренландца примерно в 2 раза ниже зарплаты датчанина.

## ДОМИНИКА

Владение Великобританией на одноименном острове в группе Наветренных о-вов в Карибском море. Территория — 790 кв. км. Население — 69 тыс. чел. (1967 г.); в основном лица африканского происхождения. Административный центр — Розо (15 тыс. в 1965 г.). Официальный язык — английский. Господствующая религия — католическая.

Остров открыт Колумбом в 1493 г. Переходил попеременно от англичан к французам. По Парижскому договору 1763 г. стал колонией Англии. В 1967 г. Доминика объявлена метрополией «ассоциированным государством».

Колония управляется английским губернатором, при к-ром имеются законодательные и исполнительные органы, ведающие внутренними делами. Метрополия сохраняет за собой вопросы внешних сношений и обороны колонии. Основные политические партии: *Лейбористская партия*, *Объединенная народная партия* и *Партия свободы*.

Основа экономики — сельское хозяйство. Выращиваются бананы, кокосовые орехи, какао-бобы, цитрусовые, ваниль и манго. Промышленность в основном базируется на добыче и обработке пемзы. Английский и частично канадский капитал контролируют хозяйство территории.

Объем внешней торговли в 1965 г. — 13,7 млн. долл. Экспортируются бананы, лимонный сок, копра, ром и др. Ок. 90% по стоимости приходится на Англию.

Протяженность дорог — 480 км. Имеется авиасообщение.

## ДОМИНИКАНСКАЯ РЕСПУБЛИКА

Государство в Вест-Индии, занимает восточную часть о-ва Гаити, а также ряд небольших островов в Карибском море. *Территория* — 48,4 тыс. кв. км. *Население* — 4029 тыс. чел. (1968 г.); 65% — мулаты, 20% — лица африканского происхождения, 15% — креолы и белые. *Столица* — Санто-Доминго (650 тыс. с пригородами). Крупные города (тыс. жит.): Сантьяго-де-лос-Кабальерос (175), Сан-Франсиско-де-Макорис (40), Сан-Педро-де-Макорис (33). Гос. язык — испанский. Господствующая религия — католическая.

Остров открыт Колумбом в 1492 г. Восточная часть острова (нынешняя территория страны) стала колонией Испании; в 1821 г. освободилась от испанского владычества, а в 1844 г. образовалась Доминиканская Республика. С середины XIX в. в страну начал проникать капитал США, установивший вскоре свое господство над экономикой и политической жизнью республики. Осуществление либеральных реформ правительством Х. Боша, пришедшего к власти в 1962 г. после более чем 30-летнего господства в стране ставленника США диктатора Трухильо, вызвало отрицательную реакцию со стороны местной военщины и правящих кругов США. Бош был свергнут, в апреле 1965 г. началась упорная вооруженная борьба между сторонниками и противниками восстановления конституционного режима Боша. Напуганные перспективой установления в стране демократического режима, империалисты США послали в Доминиканскую Республику

оккупационные войска. Интервенция США в республике имела место и в прошлом. В июне 1966 г. состоялись выборы президента, проходившие в условиях военной оккупации страны так наз. «межамериканскими вооруженными силами», состоящими почти полностью из войск США. Пост президента занял Х. Балагер, ставленник реакционной военщины, крупных помещиков и буржуазии и империалистических кругов США.

Правительство Балагера по своему характеру контрреволюционно, проводит политику укрепления реакционного государства и поддерживающих его классов, усиления зависимости от США, беспощадных репрессий против демократически настроенных слоев населения.

Глава государства и правительства — президент (Хоакин Балагер). Законодательная власть формально принадлежит Национальному конгрессу, состоящему из сената и палаты депутатов.

Политические партии: *Реформистская партия* — создана в 1964 г., правящая, выражает интересы правой буржуазии, помещиков, духовенства и реакционной военщины, связанных с империалистическими кругами США. Лидер — Х. Балагер (президент). *Доминиканская революционная партия* — либерально-реформистская буржуазная партия. Основная партия оппозиции. Объединяет представителей мелкой городской и сельской буржуазии, интеллигенции, студенчества, а также национально-патриотической части армейских кругов. *Национальный гражданский союз* — реакционная партия крупной буржуазии, олигархии, военщины и духовенства. *Революционная социал-христианская партия* — правая, клерикальная партия. *Доминиканское народное движение* — ультралевая партия, выступает с антиимпериалистических позиций.

*Доминиканская народно-социалистическая партия и Доминиканская коммунистическая партия* — созданы в 1944 г. Находятся на нелегальном положении, активно борются против местной реакции и засилья монополий США. Издают одноименные газеты «Эль популяр».

Наиболее крупные профсоюзы: *Конфедерация доминиканских трудящихся*, *Доминиканский союз организованных трудящихся*, *ФОУПСА — СЕСИТРАДО* (профобъединение Единого рабочего фронта автономных профсоюзов и Доминиканской конфедерации рабочих и служащих), *Христианская профсоюзная автономная конфедерация*.

Доминиканская Республика — экономически слабо развитая аграрная страна. Ключевые позиции в хозяйстве принадлежат монополиям США. Прямые капиталовложения США составили в 1967 г., по неполным данным, 143 млн. долл. Имеются крупные залежи бокситов, а также железной руды, мрамора, нефти, золота, гипса, меди, никеля, кобальта и титана.

В сельском хозяйстве — основе экономики — занято 61,4% самодеятельного населения. Характерна исключительно высокая концентрация земельной собственности: 11,7% земельных собственников владеют 76,7% обрабатываемых земель. Выращиваются: сахарный тростник (основная экспортная культура, 6,5 млн. *т* в 1966 г.), бананы (447 тыс. *т*), рис (65 тыс. *т*), кукуруза, какао (39 тыс. *т*), кофе (60 тыс. *т*), табак (22,6 тыс. *т*). Поголовье крупного рогатого скота в 1967 г. — 1 млн., свиней — 1,2 млн., коз и овец — 870 тыс. голов.

Промышленность развита слабо; представлена преимущественно мелкими предприятиями, занятыми в основном переработкой с.-х. сырья и производством потребительских товаров. Наиболее развитая отрасль — производство сахара (в 1968 г. — 800 тыс. *т*). В последние годы появились небольшие предприятия химической промышленности и предприятия по производству искусственных тканей. Основа горнодобывающей промышленности — добыча бокситов на экспорт (в 1967 г. — 1008 тыс. *т*). Из полезных ископаемых разрабатываются, преимущественно американскими компаниями, месторождения медной и железной руд, золота, серебра, никеля.

Протяженность железных дорог — 1,8 тыс. *км*, шоссейных — 8,8 тыс. В 1967 г. было 41,5 тыс. автомашин. Основные морские порты: Санто-Доминго, Пуэрто-Плата. Имеется 6 аэропортов.

Объем внешней торговли в 1967 г. — 349 млн. долл. Экспортируются сахар (57%), кофе, табак, бокситы, какао-бобы и др. Импортируются продовольствие, нефтепродукты, химикаты и т. п. Главный контрагент — США.

Уровень жизни трудящихся крайне низок. Безработица носит хронический характер (ок. 500 тыс. безработных).

## КАЙМАНОВЫ ОСТРОВА

Владение Великобритании в Карибском море, занимает о-ва Большой Кайман, Малый Кайман и Кайман-Брак. *Территория* — 259 кв. *км*. *Население* — 9,2 тыс. чел. (1968 г.); 20% — лица африканского происхождения, 20% — белые и 60% — смешанного происхождения. *Административный центр* — Джорджтаун (2,7 тыс.). Официальный язык — английский. Религия — шотландская пресвитерианская церковь (о-в Б. Кайман), баптистская (о-в Кайман-Брак).

Острова открыты Колумбом в 1503 г. По Мадридскому договору 1670 г. Испания уступила острова Англии. С 1863 по 1962 г. входили в состав Ямайки.

Колония управляется администратором, назначаемым королевой Великобритании, при к-ром имеются Законодательная ассамблея (с ограниченными правами) и Исполнительный совет. Существуют две политические партии: *Кайманская национальная демократическая* и *Христианская демократическая партии*.

Экономика основывается гл. обр. на продукции моря (ловля черепах и акул), растущем туризме и доходе, получаемом от деятельности иностранных компаний, к-рые используют ее как свободную от налогов базу. Оборот их увеличивается ежегодно на 50—100%. Экономика зависит также в большой мере от заработков моряков — жителей островов, занятых на судах США (1—1,6 тыс. чел.).

Сельское хозяйство развивается слабо из-за незначительных размеров плодородных земель. Выращивают в основном кокосовые орехи, манго, цитрусовые, авокадо и хлебное дерево.

Промышленность основывается на переработке местного сырья. Основная отрасль — производство пальмовых канатов.

Главные статьи экспорта: черепахи и продукты из черепах, канаты и акульи шкуры. Ок. 70% торговли приходится на долю США.

## КАНАДА

Государство в Северной Америке. *Территория* — 9974 тыс. кв. км (включая о-ва Канадского арктического архипелага, Ньюфаундленд, Ванкувер и др.). *Население* — св. 21 млн. чел. (1969 г.); в основном потомки переселенцев из Европы (1961 г.): англо-канадцы — 43,8%, франко-канадцы — 30,4, немцы — 5,8, украинцы — 2,6, остальные — 17,4%. *Столица* — Оттава (600 тыс., 1966 г.). Крупнейшие города: Монреаль (1,2 млн.), Торонто (664,6 тыс.), Ванкувер (410,4 тыс.), Эдмонтон (376,9 тыс.), Калгари (330,6 тыс.). Гос. языки — английский и французский. Большая часть населения исповедует католицизм (45,7%), имеются приверженцы англиканской и других церквей.

К моменту появления европейцев на территории Канады проживало св. 50 индейских племен, насчитывавших примерно 250 тыс. чел.; на северном побережье — эскимосы. В 1605 г. французы, а в 1623 г. англичане основали свои первые колонии. Французов и англичан Канада привлекала гл. обр. своими пушными богатствами. Колонизация Канады сопровождалась истреблением коренного населения страны. В результате Семилетней войны 1756—63 гг. Канада перешла к Англии. В 1867 г. Канада получила права доминиона.

Под влиянием Октябрьской революции в стране усилилось рабочее и фермерское движение. В 1931 г. английское правительство вынуждено

было признать за Канадой самостоятельность во внутренней и внешней политике. В ходе второй мировой войны Канада выступила на стороне Англии. Во время войны и после ее окончания значительно усилилась зависимость Канады от монополий США.

Канада — участник агрессивного блока НАТО и НОРАД (Совместное канадско-американское командование противовоздушной обороны Северной Америки). Одним из основных направлений во внешней политике правительство Трюдо провозгласило «обеспечение политического самосохранения и независимости Канады». Премьер-министр неоднократно заявлял о возможной переоценке роли Канады в НАТО. В апреле 1969 г. правительство Канады приняло решение о сокращении численности канадских войск в НАТО.

Канада — крупнейший доминион Содружества наций. Формально глава государства — английская королева (король), представленная генерал-губернатором. Канада — федеративное государство, состоящее из 10 провинций и 2 территорий. Высший законодательный орган — парламент (сенат и палата общин); высший орган исполнительной власти — правительство во главе с премьер-министром (П. Трюдо).

Основные политические партии: *Либеральная* — сформировалась к 1873 г., правящая, выражает интересы крупной буржуазии, тесно связанной с американскими монополиями. Лидер — П. Трюдо (премьер-министр); *Прогрессивно-консервативная* — создана в 1854 г., представляет интересы национальной средней (в основном) и крупной буржуазии, выступающей за сохранение традиционных экономических и политических связей с Великобританией и за сотрудничество с США; *Новая демократическая партия* — создана в 1961 г. — социал-демократическая партия, опирающаяся на профсоюзы. Руководство в НДП принадлежит правым профсоюзным и социал-демократическим лидерам; *Партия социального кредита* — основана в 1935 г., выражает интересы крупной буржуазии Западной Канады; отколовшаяся от этой партии группировка *кредитистов* в провинции Квебек отражает интересы части националистически настроенной буржуазии этой провинции.

*Коммунистическая партия Канады* — основана в 1921 г. 4—6. IV 1969 г. на очередном XX съезде КПК была определена генеральная линия деятельности партии. Центральный орган — еженедельная газета «Канадиен трибюн»; теоретический журнал — «Коммюнист вьюпойнт».

Крупнейшие профсоюзные объединения — *Канадский рабочий конгресс*, тесно связанный с АФТ—КПП США, и *Конфедерация национальных профсоюзов*.

Канада — одна из наиболее развитых индустриально-аграрных капиталистических стран, занимающая 7-е место в капиталистическом мире по выпуску промышленной продукции. Характерная особенность



экономики Канады — сочетание высокоразвитого индустриального хозяйства и черт зависимой экономики. Канада — крупнейший поставщик сырья на мировом рынке (гл. обр. в США). Она занимает 1-е место в мире по производству никеля и асбеста ( $\frac{4}{5}$  мирового производства); 2-е — по производству металлов платиновой группы, урана, цинка, кобальта, титана; 3-е — по добыче кадмия, алюминия, гипса и золота. Кроме того, страна располагает огромными запасами серебра, магния, барита, висмута, свинца, меди, молибдена и железной руды.

Экономика Канады является объектом активной экспансии иностранного капитала, прежде всего американского, а также английского и др., область острых противоречий между монополиями США и Великобритании. К концу 1969 г. прямые иностранные капиталовложения в экономику Канады составили 25 млрд. долл., из к-рых 20 млрд. принадлежат монополиям США (четыре года назад эти цифры соответственно были равны 17,2 и 13,9 млрд.). Иностранцам принадлежит св. 50% всех активов 400 крупных канадских корпораций, в том числе 97% автомобильной, 97% резиновой, 78% химической промышленности Канады и 77% промышленности, производящей электрооборудование. Горнодобывающая и металлургическая промышленность страны принадлежит иностранным монополиям на 59%, а нефтяная и газовая — на 74%. Иностранные капиталовложения охватывают 13 тыс. канадских компаний, 9,5 тыс. из к-рых находятся под полным контролем иностранных государств (в 7 тыс. случаях это США).

По объему производства наиболее важные отрасли промышленности: целлюлозно-бумажная (1-е место в мире), черная металлургия, нефтеперерабатывающая, мясоконсервная, автомобильная, промышленность по производству оборудования для лесопильных заводов. В 1969 г. было произведено 18,5 млн. *т* бумаги и картона (на долю газетной бумаги приходилось почти 50% всего выпуска целлюлозно-бумажной промышленности). Алюминиевая промышленность, работающая исключительно на привозном сырье, дала в 1967 г. 913 тыс. *т* алюминия. Основные потребители канадского алюминия — США и Англия. В 1968 г. выплавка стали достигла 10,1 млн. *т*. В 1969 г. было произведено 1,4 млн. автомобилей. В этом же году добыто 38 млн. *т* железной руды, 7,9 млн. *т* каменного угля, 59 млн. *т* нефти, 63 млрд. *куб. м* природного газа, произведено 7,2 млн. *т* цемента и 178 млрд. *квт-ч* электроэнергии. Годовой прирост промышленной продукции (в % к предыдущему году): 1964 г.—10,0; 1965 г.—8,2; 1966 г.—7,6; 1967 г.—1,6; 1968 г.—5,4.

Канада обладает развитым сельским хозяйством. Она является одним из крупнейших в мире производителей пшеницы (1969 г.—18,6 млн. *т*). Значительное количество с.-х. продукции экспортирует. В системе международного разделения труда Канада — второй в мире

крупнейший экспортер продовольствия и кормов (ок. 25% мирового экспорта пшеницы, 10—15% овса и ячменя, 50% семян рапса, 10% свинины и сухого молока, большое количество ржи, живого скота, рыбопродуктов). Одна из особенностей сельского хозяйства Канады — его территориальная и отраслевая специализация. По данным переписи 1961 г., 88% всех товарных ферм в Канаде имеют специализацию. Почти  $\frac{1}{3}$  (110 тыс. из 350 тыс.) канадских товарных ферм специализируется на зерновых, в том числе  $\frac{1}{5}$  — на пшенице,  $\frac{1}{4}$  ферм специализированы на разведении мясного скота, более  $\frac{1}{5}$  — на молочном животноводстве. В 1967 г. в стране насчитывалось: крупного рогатого скота — 12,8 млн. голов, птицы — 89,6 млн. В сельском хозяйстве Канады господствуют крупные капиталистические предприятия, непрерывно вытесняющие мелкие фермы (с 1951 по 1966 г. число ферм в стране сократилось почти на 200 тыс., или на  $\frac{1}{3}$ ). В стране 2,2 тыс. ферм, разводящих пушного зверя: в 1966 г. было получено 1,6 млн. шкурок на сумму 29 млн. долл., из них 99% — норка.

Протяженность железных дорог в 1966 г. составила 72,5 тыс. км. Было перевезено 24,6 млн. пассажиров. Длина автодорог — 702,2 тыс. км, из к-рых 496,5 тыс. км с твердым покрытием. В 1968 г. было зарегистрировано 6,9 млн. автомашин. Развито внутреннее и морское судоходство.

Канадская экономика в большой степени зависит от внешней торговли, к-рая дает св.  $\frac{1}{5}$  национального дохода страны. Экспорт в 1969 г. составил 14,8 млрд. долл., импорт — 14,2 млрд. Экспортируется (1967 г.) газетная бумага (8% экспорта), древесина (7%), зерно (7%), целлюлоза (5%). Почти  $\frac{2}{3}$  канадской внешней торговли приходится на долю США.

1969 год ознаменовался ростом забастовочного движения в ряде отраслей промышленности. Основным фактором этого явилось резкое повышение стоимости жизни. За последнее время стоимость жизни возросла почти на 5%. Резко увеличилась квартирная плата (она поглощает 30—40% заработка трудящихся), повысилась стоимость проезда и медицинских услуг. Несмотря на значительные природные богатства и высокий уровень развития экономики Канады, территория к-рой более полутора столетий не знала войн, в стране растет хроническая безработица, достигшая самого высокого уровня за последние два года. В середине января 1970 г. было зарегистрировано 485 тыс. безработных, что составило 6,1% всей рабочей силы страны.

## КОЛУМБИЯ

### (Республика Колумбия)

Государство в северо-западной части Южной Америки. Колумбии принадлежит ряд островов в Карибском море и Тихом океане. *Территория* — 1138,3 тыс. кв. км. *Население* — 20 462 тыс. чел. (1969 г.); 57% — метисы, 20% — белые, 14% — мулаты, 4% — негры, 3% — самбо, 1% — индейцы. *Столица* — Богота (2,6 млн.). Крупные города: Медельин (1,3 млн.), Кали (972 тыс.), Барранкилья (690 тыс.). Гос. язык — испанский. Господствующая религия — католическая.

Территорию современной Колумбии (открыта Колумбом в 1499 г.) населяло множество индейских племен. Завоевание страны испанцами относится к 30-м гг. XVI в. Война за независимость 1810—26 гг. положила конец испанскому колониальному господству.

Постоянное соперничество между образовавшимися в 40-е гг. XIX в. главными политическими партиями — либеральной и консервативной — нередко приводило к острым конфликтам — гражданским войнам и гос. переворотам. Обстановка в стране осложнялась также борьбой Англии и США за влияние в Колумбии. Стремясь завладеть зоной строящегося Панамского канала, США воспользовались движением панамских сепаратистов и 3.XI 1903 г. организовали переворот в департаменте Колумбии Панаме, в результате к-рого Панама отделилась от Колумбии, провозгласив себя независимой республикой.

Под влиянием Великой Октябрьской социалистической революции в Колумбии усилилась классовая борьба. Во второй мировой войне Колумбия выступила на стороне антигитлеровской коалиции и в 1943 г. объявила войну Германии. С конца 40-х годов в Колумбии в ответ на притеснения со стороны поддерживаемых властями земельных магнатов развернулось оборонительное вооруженное движение крестьян, принявшее позже форму партизанского движения. Возникли сохраняющиеся до настоящего времени районы крестьянской самообороны, против к-рых неоднократно направлялись войска.

Нынешнее правительство страны во главе с Мисаэлем Пастрано Борреро наряду с поддержанием тесных контактов с США стремится к установлению и расширению политических и экономических связей Колумбии с другими странами, включая социалистические. Колумбия — член Организации американских государств, Латиноамериканской ассоциации свободной торговли и Андийской корпорации развития.

Колумбия — унитарная республика. Исполнительная власть осуществляется президентом (Мисаэль Пастрано Борреро). Законодатель-

ная власть принадлежит Национальному конгрессу, состоящему из двух палат: сената и палаты представителей.

Основные политические партии: *Консервативная* — основана в 1848 г., объединяет крупных землевладельцев, крупную буржуазию и клерикалов. Лидер — Мариано Ospina Перес; *Либеральная* — основана в 40-х годах XIX в., объединяет крупную буржуазию и нек-рые круги крупных землевладельцев. Лидер — К. Льерас Рестrepo; *Либерально-революционное движение народа* — возникло в 1967 г., объединяет часть мелкой и средней буржуазии, рабочих, крестьян и интеллигенции; *Народно-национальный альянс* — основан в 1962 г. бывшим диктатором Г. Roxasом Пинилья; *Христианско-демократическая партия* — основана в 1964 г.

*Коммунистическая партия Колумбии* — основана в 1930 г. С 1957 г. находится на полулегальном положении, лишена права участия в выборах президента и Национального конгресса. Согласно принятой X партийным съездом (1966 г.) программе партии в стране должна быть осуществлена в качестве ближайшей стратегической задачи антиимпериалистическая, аграрная и демократическая революция, «как первый шаг к революции социалистической». Программа намечает образование на этом этапе патриотического правительства национального освобождения, призванного установить в стране народно-демократический строй. Генеральный секретарь ЦК КПК — Хильберто Виейра. Центральный орган — газета «Вос пролетариа».

Два крупнейших профцентра страны — *Конфедерация трудящихся Колумбии* и *Союз трудящихся Колумбии* входят в Межамериканскую организацию труда (ОРИТ). В 1964 г. создана прогрессивная рабочая организация — *Профсоюзная конфедерация трудящихся Колумбии*.

Колумбия — преимущественно аграрная страна, ее экономическое развитие в большой степени замедлено господством в хозяйстве страны иностранных монополий, прежде всего США (прямые вложения в 1966 г. — 576 млн. долл.) и наличием феодальных пережитков в деревне. Колумбия обладает значительными запасами минерального сырья: нефть (св. 140 млн. т), каменный уголь (12,5 млрд. т), железная руда (120 млн. т), цветные и драгоценные металлы (никель, свинец, медь, ртуть, платина, золото, серебро).

В сельском хозяйстве занято 47,3% самодеятельного населения страны. Главная форма землепользования — латифундии. Ок. 3,5% землевладельцев принадлежит более 64% земель. Св. миллиона крестьян совсем не имеют земли, 280 тыс. крестьян владеют участками менее 1 га. По закону об аграрной реформе 1961 г. государство предусматривает выкуп земель у помещиков, владеющих более 2 тыс. га земли, и их продажу безземельным и малоземельным крестьянам. Проведение аграрной реформы наталкивается на ожесточенное сопротивление лати-

фундистов, и к сентябрю 1967 г. было распределено всего 2 млн. га земли среди 67 тыс. крестьянских хозяйств. Распределяются, как правило, неосвоенные земли.

Основная с.-х. культура — кофе. По производству (474 тыс. *т* в 1968 г.) и объему мирового экспорта кофе (ок. 15%) Колумбия занимает 2-е место в мире. Экспортное значение имеет также производство (в тыс. *т*): бананов — 962 (1966 г.), хлопк — 130 (1968 г.), табака — 48,1 (1966 г.), сахарного тростника — 14 000 (1967 г.), какао — 18 (1967 г.). Для местного потребления выращивается кукуруза — 1 млн. *т* (1967 г.), а также (в тыс. *т*): пшеница — 125 (1968 г.), рис — 784, ячмень — 115, картофель — 800 (1967 г.), фасоль — 55 (1968 г.). Колумбия богата лесами (79 млн. га). Животноводство экстенсивное. Поголовье скота (в 1968 г., тыс. голов): крупный рогатый скот — 16 233, свиньи — 2643, лошади — 951, овцы — 2031, козы — 200, ослы и мулы — 724, домашняя птица — св. 25 000.

В промышленности занято 18,7% самостоятельного населения страны. В горнодобывающей промышленности наиболее развита нефтяная (4-е место в Латинской Америке, 8832 тыс. *т*, 1968 г.), однако иностранные компании (американские «Стандард ойл», «Тексас ойл» и др. вместе с англо-голландской «Ройял датч шелл») контролируют св. 80% добычи нефти. На долю национальной нефтяной компании «Экопетроль» приходится лишь ок. 20%. Действует национальный металлургический комбинат (190 тыс. *т* стали в 1968 г. и 203 тыс. *т* чугуна и сплавов в 1967 г.). В обрабатывающей промышленности преобладает пищевая, табачная, текстильная, производство напитков, обувная и швейная. Довольно активно развивается химическая, в частности нефтехимия. Растет производство цемента (1966 г.—2073 тыс. *т*, 1968 г.—2364 тыс. *т*). Производство электроэнергии в 1968 г.—5836 млн. *квт-ч*.

Протяженность железных дорог — 3435 *км*. Развита автотранспорт (ок. 60% всех грузов), имеется 109 тыс. *км* шоссейных дорог; судоходные речные пути — 8,9 тыс. *км*. Относительно развито авиасообщение.

В 1968 г. экспорт — 521 млн. долл., импорт — 458 млн. Главные статьи экспорта: кофе (57,5%), нефть и нефтепродукты (12,6%), бананы (3,5%). Основные контрагенты: США, ФРГ.

Стоимость жизни в 1968 г. по сравнению с 1963 г. повысилась на 67%. В 1969 г. цены на потребительские товары возросли по сравнению с 1968 г. на 11%. В 1969 г. в городах насчитывалось 800 тыс. безработных, в стране было 59 забастовок, в к-рых приняло участие 57,9 тыс. трудящихся.

## КОСТА-РИКА

### (Республика Коста-Рика)

Государство в Центральной Америке. *Территория* — 50,9 тыс. кв. км. *Население* — 1706 тыс. жит. (1969 г.); гл. обр. потомки испанских иммигрантов. *Столица* — Сан-Хосе (385 тыс., 1968 г.). Крупные города: Лимон (33 тыс.), Пунтаренас (30 тыс.), Алахуэла (27 тыс.). Гос. язык — испанский. Господствующая религия — католическая.

Коста-Рика открыта Колумбом в 1502 г. До завоевания испанцами (1509 г.) территорию страны населяли впоследствии фактически полностью уничтоженные ими индейские племена. В 1821 г. Коста-Рика стала независимым государством. В 70-е годы XIX в. в стране начала действовать американская компания, на базе к-рой в 1898 г. образовалась «Юнайтед фрут компани». В 20-е годы XX в. в Коста-Рике усилилось рабочее движение. В 1941 г. Коста-Рика выступила на стороне антигитлеровской коалиции. В этот период в стране усилилось демократическое движение, левые силы вошли в состав парламента и правительства, и благодаря их влиянию, прежде всего компартии, был принят ряд прогрессивных законов. После гражданской войны 1948 г. пришедшие к власти политические силы лишили в 1949 г. политических прав компартию. Вместе с тем они не смогли отменить ни одного из принятых ранее при содействии компартии прогрессивных законоположений. Коста-Рика отказалась участвовать в планах США по созданию единых вооруженных сил и военного командования центральноамериканских стран и в 1967 г. вышла из Совета центральноамериканской обороны, действующего под эгидой Пентагона.

Коста-Рика — унитарная республика. Глава государства и исполнительной власти — президент (Хосе Фигерес Феррер). Законодательная власть принадлежит однопалатной Законодательной ассамблее.

Политические партии: *Национальное освобождение* — создана в 1945 г., реформистская. Объединяет мелкую буржуазию, среднюю, часть крупной буржуазии, студенчества, интеллигенции, крестьянства и рабочего класса. Лидер — Хосе Фигерес Феррер (президент страны); *Национальный союз* — объединяет крупных землевладельцев и проимпериалистическую буржуазию; *Национально-республиканская партия* — создана в 1901 г., представляет интересы крупной буржуазии, владельцев кофейных плантаций, банкиров; *Истинный республиканский союз* — партия крупной буржуазии и землевладельцев; *Гражданско-революционный союз* — профашистская группировка крупной буржуазии. Возглавляет полувоенную фашистскую организацию «Свободная Коста-Рика»; *Христианско-демократическая партия* — основана в 1966 г.

*Народный авангард Коста-Рики* — основана в 1931 г., до 1943 г. называлась Коммунистической партией. Одной из основных своих

задач считает борьбу за политическую и экономическую самостоятельность страны, против империализма США. X съезд партии (июнь 1966 г.) указал на необходимость создания народно-демократического правительства, способного осуществить в стране коренные революционные преобразования. Генеральный секретарь ЦК — Мануэль Мора Вальверде. Партия *Социалистическое действие* — создана в 1966 г. — левая, прогрессивная партия. Выступает за глубокие структурные и демократические преобразования; *Блок рабочих, крестьян и интеллигенции* — создан в 1968 г., левое, прогрессивное, массовое объединение. Выступает за широкие демократические преобразования во внутривластной и экономической жизни страны.

Крупнейшие профсоюзы: *Всеобщая конфедерация костариканских трудящихся* — входит в ВФП, *Костариканская конфедерация трудящихся* («*Рерум новарум*») — раскольническая организация, руководимая клерикалами. Входит в ОРИТ.

Коста-Рика — экономически отсталая аграрная страна. В экономике преобладает иностранный, гл. обр. американский, капитал. Американская «Юнайтед фрут компани» — основной производитель и экспортер бананов и какао — владеет 500 тыс. га земли. Ей принадлежат св. 716 км ж.-д. путей, подвижной состав, морские порты (Кепос и Гольфито), большая часть каботажного флота и электростанций. 100% сбыта и значительная часть производства электроэнергии находится в руках «Электрик бонд энд шейр» (США). Американские компании «Стандард ойл», «Галф ойл» и др. монополизировали сбыт нефтепродуктов. В 60-е годы начаты интенсивные геологоразведочные работы, ведущиеся иностранными компаниями, обнаружены месторождения железной руды (ок. 400 млн. т), серы (ок. 11 млн. т), нефти, богатые залежи бокситов.

В сельском хозяйстве занято св. 54% самостоятельного населения, преобладают средние и мелкие хозяйства. 89% хозяйств имеют земли до 70 га каждое. Св. 60% с.-х. продукции идет на экспорт. Главные экспортные культуры (тыс. т, 1968 г.): кофе — 76, бананы — 548, какао — 7,4, сахарный тростник — 1200. Для местного потребления выращиваются (тыс. т, 1968 г.): кукуруза — ок. 80, рис — ок. 90, фасоль — 16. Поголовье скота (тыс. голов, 1968 г.): крупный рогатый скот — 1400, свиньи — 146, лошади — 100, овцы — 1, ослы и мулы — 7,5. Развито рыболовство.

Промышленность представлена мелкими, полукустарного типа предприятиями (в основном пищевыми, текстильными, обувными). В 1968 г. произведено 697 млн. квт-ч электроэнергии. Иностранным компаниям принадлежат завод автопокрышек, автосборочный, цементный и др.

Протяженность железных дорог — 1381 км (включая дороги «Юнайтед фрут компании»), шоссейных — 9764 км. Автопарк — 45,6 тыс. машин (1967 г.).

Объем экспорта в 1968 г. составил ок. 181 млн. долл., импорта — 244 млн. Св. 40% внешнеторгового оборота приходится на США.

Индекс стоимости жизни в 1968 г. составил 108,3% (1963 г. = 100%). Рост цен тяжело отражается на положении трудящихся.

## КУБА

### (Республика Куба)

Государство, расположенное на одноименном острове в Карибском море и св. 1,6 тыс. прилегающих островах. *Территория* — 114,5 тыс. кв. км. *Население* — св. 8,2 млн. чел. (1970 г.); креолы, негры, мулаты. *Столица* — Гавана (ок. 1,7 млн., в границах Большой Гаваны). Крупные города: Сантьяго-де-Куба (250 тыс.), Камагуэй (170 тыс.), Санта-Клара (133 тыс.), Гуантанамо (131 тыс.). Гос. язык — испанский.

Куба открыта в 1492 г. Колумбом и почти 400 лет была колонией Испании. В результате широкого народного восстания (1895—98 гг.) и испано-американской войны стала независимой республикой (1902 г.), но фактически превратилась в полуколонию США. 1. I 1959 г. на Кубе победила народная, антиимпериалистическая и антифеодальная революция, открывшая новую эру в истории страны. Революционное правительство Кубы с первых же дней своей деятельности направило основные усилия на осуществление глубоких социально-экономических преобразований с целью освобождения трудящихся от буржуазно-помещичьей эксплуатации и коренного изменения структуры национальной экономики. 17. V 1959 г. был принят Закон об аграрной реформе, по к-рому были ликвидированы местные и иностранные латифундии и более 100 тыс. крестьян получили землю. В 1960 г. в ответ на саботаж американских компаний была национализирована иностранная собственность и затем и собственность национальной буржуазии. Все основные отрасли экономики Кубы — промышленность, транспорт, банки, внешняя и большая часть внутренней торговли — стали общественным достоянием. В апреле 1961 г. кубинская революция была провозглашена социалистической. Стремясь восстановить свои позиции на Кубе, американский империализм предпринимает различные меры для удушения кубинской революции. С помощью банд наемников США пытались совершить вооруженное вторжение на Кубу (апрель 1961 г.), но были разгромлены. Через нек-рое время США объявили экономическую блокаду Кубы. В октябре 1962 г. вокруг Кубы возник новый кризис, приведший к резкому обострению международной обстановки.



Однако революционная твердость кубинского народа и решительные действия Советского Союза сорвали планы империалистов.

Революционное правительство Кубы проводит антиимпериалистическую политику, стоит на позициях укрепления дружбы и всестороннего сотрудничества с Советским Союзом и другими социалистическими странами, активно поддерживает народы, борющиеся за свое национальное освобождение, против империализма, колониализма и неоколониализма, за мир, демократию и социальный прогресс.

Республика Куба — первая страна на американском континенте, вступившая на путь строительства социализма. Высший законодательный и исполнительный орган — Революционное правительство. Президент Республики Куба — Освальдо Дортикос Торрадо; премьер-министр Революционного правительства — Фидель Кастро Рус.

Руководящая политическая сила страны — *Коммунистическая партия Кубы*. Первый секретарь ЦК Компартии Кубы — Фидель Кастро Рус. Центральный орган — газета «Гранма».

Важнейшие общественные организации: *Профцентр трудящихся Кубы, Союз молодых коммунистов, Комитеты защиты революции, Федерация кубинских женщин, Национальная ассоциация мелких земледельцев.*

Куба — аграрно-индустриальная страна с рядом развитых отраслей промышленности (сахарная, табачная, горнодобывающая и др.). В народном хозяйстве Кубы на начало 1969 г. гос. сектор охватывал 70% в сельском хозяйстве, 100% в промышленности, строительстве и торговле и 98% на транспорте. Основное направление экономики Кубы в настоящее время — ускоренное развитие сельского хозяйства с целью максимального удовлетворения внутренних потребностей, значительного увеличения экспорта и получения необходимых ресурсов для развития промышленности. Куба располагает богатыми залежами никеля (1-е место в мире по запасам и 3-е — по производству, 1968 г.), марганцевых и железных руд, кобальта, меди, хрома, асбеста, каменной соли, а также сырья для стройматериалов.

Большое значение для развития народного хозяйства Кубы имеет экономическое и научно-техническое сотрудничество с Советским Союзом и другими социалистическими странами. С помощью СССР на Кубе построено, строится и реконструируется св. 160 различных предприятий. СССР оказывает содействие Кубе в развитии многих отраслей промышленности и сельского хозяйства, в проведении геологоразведочных работ, в подготовке национальных кадров, в развитии науки и культуры.

Сельское хозяйство Кубы располагает 7,5 млн. га с.-х. угодий. Проводятся большие работы по орошению и осушению земель. К концу

1969 г. построено и строилось более 50 только крупных гидросооружений емкостью 2,9 млрд. *куб. м* и орошается уже св. 500 тыс. *га*. Только в 1967—68 гг. осушено более 200 тыс. *га* заболоченных земель. Важнейшая отрасль сельского хозяйства — выращивание сахарного тростника. К началу уборки тростника в 1969 г. под ним было занято 1554 тыс. *га*. За последние 6 лет в сахарное производство было вложено более 800 млн. *песо*. Проводится большая работа по рациональному размещению плантаций, применению сортов с более высокой урожайностью и разными сроками созревания. Одновременно развивается производство других с.-х. культур — риса, цитрусовых, табака, кофе, овощей и корнеплодов. Выращиваются также бананы, ананасы, хенекен, хлопок и т. п. Все шире применяются механизация и удобрения. Тракторный парк составил в 1969 г. более 45 тыс. машин. Полностью механизирована погрузка сахарного тростника. В 1968 г. в почву было внесено 1,7 млн. *т* удобрений, что в 10 раз больше, чем в дореволюционном 1958 г.

Поголовье крупного рогатого скота составило в 1969 г. 7,5 млн. голов. Быстро развивается птицеводство. Производство молока с 1959 по 1969 г. увеличилось в 4 раза, а производство яиц — в 9 раз. Успешно развивается рыболовство (в 1968 г. — ок. 63 тыс. *т* рыбы). Рыболовный флот состоит из 249 судов (в т. ч. 40 — дальнего плавания). В Гаване построен оснащенный новейшим советским оборудованием рыболовный порт.

Основная отрасль промышленности Кубы — сахарная (152 завода). В 1970 г. произведено небывалое за всю историю страны количество сахара — св. 8,5 млн. *т*. Пищевая промышленность охватывает несколько отраслей — мясную, молочную, консервную, производство напитков, масла и пищевых жиров. В 1967 г. стоимость продукции этой промышленности составила 914 млн. *песо*. Табачная промышленность — одна из основных экспортных отраслей, представлена рядом крупных фабрик в Гаване и других городах страны. В 1968 г. произведено ок. 22 млрд. шт. сигарет и 730 млн. шт. сигар. Одной из наиболее важных отраслей промышленности страны по объему производства (в 1967 г. — 612 млн. *песо*) и по значению для развития экономики является химическая промышленность. Основные производства — удобрения, переработка нефти и нефтепродуктов, парфюмерия, резина, пластмассы и краски. В 1967 г. произведено 777,5 тыс. *т* удобрений. Строятся два крупных завода по производству удобрений. Нефтеперерабатывающая промышленность, базирующаяся на импорте советской нефти, представлена четырьмя заводами мощностью св. 4 млн. *т* сырой нефти в год. Важная экспортная отрасль — горнодобывающая промышленность. В течение 1963—68 гг. темпы роста этой отрасли составили 11,2% в год. В 1966 г. произведено 18,7 тыс. *т* медного

концентрата, 37,5 тыс. *т* хромовой руды, 38,3 тыс. *т* никеля и кобальта (в пересчете на металл), 77,4 тыс. *т* синтера марганца. В 1968 г. добыто 200 тыс. *т* нефти. Развивается металлургическая и машиностроительная промышленность (в 1967 г. выплавлено 120 тыс. *т* стали), промышленность стройматериалов (особенно производство цемента), а также текстильная, кожевенная и другие отрасли легкой промышленности. Производство электроэнергии увеличилось с 1,8 млрд. *квт-ч* в 1958 г. до 3,2 млрд. *квт-ч* в 1968 г. Строятся новые и расширяются действующие теплоэлектростанции, создается единая энергетическая система страны.

Основная роль в грузовых и пассажирских перевозках принадлежит автотранспорту. Протяженность автомобильных дорог — 15,5 тыс. *км*, в т. ч. ок. 7,5 тыс. *км* с твердым покрытием. Протяженность железных дорог — 18 тыс. *км* (в т. ч. 10 тыс. *км*, обслуживающих сахарные заводы). За годы революции тоннаж торгового флота вырос в 9 раз (в 1969 г. — 53 судна водоизмещением ок. 433 тыс. *т*).

Внешнеторговые связи Кубы поддерживает почти с 50 странами мира. В 1967 г. 80% товарооборота приходилось на социалистические страны, в т. ч. св. 55% — на Советский Союз. Объем внешнеторгового оборота Кубы составил в 1967 г. более 1700 млн. песо. Основные статьи экспорта: сахар, табак и табачные изделия, минералы и металлы, фрукты, спирт, ром; импорта — машины и оборудование, нефть и нефтепродукты, металлы, сырье, нек-рые виды продовольствия.

За годы революции в результате осуществления коренных социально-экономических преобразований проведены широкие мероприятия по повышению материального благосостояния трудящихся: полностью ликвидирована безработица, снижена квартплата, введено всеобщее бесплатное образование и медицинское обслуживание, расширена система социального страхования и обеспечения, ведется широкое строительство жилищ, школ, больниц и детских учреждений. Значительное развитие получили наука, культура, искусство и спорт.

## МАИС ОСТРОВА

Владения США в Карибском море (о-ва Маис, Гранде и Пикенья). Общая территория — ок. 20 *кв. км*. Население — 1,3 тыс. чел. (1964 г.).

По договору 1916 г. США за 3 млн. долл. арендовали острова на 99 лет у Никарагуа и получили право сооружения военно-морских баз на о-вах Большой и Малый Рог, в заливе Фонсена и Маис, а также исключительное право на строительство межokeанского канала на территории Никарагуа.

На островах плодородные земли, прекрасные климатические условия, позволяющие выращивать многие зерновые культуры, а также овощи, цитрусовые и фрукты. Важная статья дохода населения — обслуживание туристов.

## МАРТИНИКА

Владение Франции на одноименном острове в Карибском море в архипелаге Малые Антильские о-ва. *Территория* — 1,1 тыс. кв. км. *Население* — 330 тыс. чел. (1968 г.); в основном негры и мулаты. *Административный центр* — Фор-де-Франс, 90 тыс. (1966 г.). Официальный язык — французский. Господствующая религия — католическая.

Остров открыт Колумбом в 1502 г. Колонизация началась в 1635 г. С 1674 г. Мартиника переходит в собственность французской короны. В 1946 г. Мартиника получила статус «заморского департамента» Франции. Важнейшая политическая проблема для Мартиники — достижение полной внутренней автономии в рамках Французской республики.

Мартиникой управляет префект, назначаемый французским правительством, и Генеральный совет, права которого весьма ограничены.

Наиболее влиятельной партией на Мартинике является *Мартиникская коммунистическая партия*, оформившаяся в самостоятельную партию в 1957 г. (ранее федерация коммунистов Мартиники входила во Французскую компартию). Генеральный секретарь — Арман Николя. Печатные органы — газета «Жюстис» и журнал «Аксьон». Действуют *Мартиникская прогрессивная партия*, создана в 1958 г., представляет интересы мелкой и средней национальной буржуазии; *Мартиникский демократический союз* — основан в 1965 г., *Объединенная социалистическая партия*, *Радикально-социалистическая партия*, а также *Союз мартиникских женщин*, *Союз коммунистической молодежи Мартиники* и местные отделения ряда французских политических партий.

*Всесоюзная конфедерация труда Мартиники* входит в ВФП.

Основа экономики — земледелие и животноводство. Почти вся обрабатываемая земля и все средства производства принадлежат местной крупной буржуазии — 10 семьям, тесно связанным с французским капиталом. Выращиваются: сахарный тростник, бананы, какао, кофе и ананасы. Имеются сахарные заводы, спирто-ромовые, консервные, шоколадные и другие предприятия по переработке местного сырья. Сахар и ром составляют 90% стоимости всего экспорта. Импортируются пищевые продукты, сырье, горючее, оборудование и др. Вся внешняя торговля контролируется французским капиталом.

Св. 75% самодельного населения Мартиники составляет пролетариат — с.-х. и промышленные рабочие, докеры. В 1966 г. состоялось 7 забастовок (2 тыс. трудящихся).

## МЕКСИКА

### (Мексиканские Соединенные Штаты)

Государство в юго-западной части Северной Америки. Мексике принадлежит ряд островов в Тихом океане и в Калифорнийском заливе. *Территория* — 1972,5 тыс. кв. км. *Население* — 48,9 млн. чел. (1969 г.): испано-индейские метисы — 55%, индейцы — 29%, потомки европейцев — 15%, др. — 1%. *Столица* — Мехико, 7,4 млн. чел. (с пригородами). Крупные города: Гвадалахара (1,4 млн.), Монтеррей (св. 1 млн.), Сьюдад-Хуарес (522 тыс.), Мехикали (427 тыс.). Гос. язык — испанский. Господствующая религия — католическая.

Территория современной Мексики с древних времен была населена рядом индейских племен (толтеки, ацтеки, майя и др.), достигших высокого уровня цивилизации. С 1522 г. в течение трех столетий — колония Испании. В 1821 г. Мексика завоевала независимость от Испании. Неустойчивым политическим положением в стране, вызванным борьбой за власть между либералами и консервативно-клерикальным блоком, воспользовались США. В 1845 г. они аннексировали штат Техас, а в результате захватнической войны 1846—48 гг. отторгли от Мексики св. половины ее территории (ок. 2,3 млн. кв. км). В 1910—17 гг. в Мексике развернулась буржуазно-демократическая революция, по своему характеру она была антифеодальной и антиимпериалистической. Принятая в результате революции конституция 1917 г. провозглашала достоянием нации землю, недра и воды страны и явилась юридической основой для проведенной аграрной реформы и национализации имущества иностранного капитала.

Во время второй мировой войны Мексика находилась на стороне антигитлеровской коалиции. В 1956 г. мексиканское правительство отвергло предложение США о заключении военного соглашения, в 1958 г. выступило против предложения США о присоединении Организации американских государств к НАТО. Правительство Лопеса Матеоса (1958—64 гг.) провозгласило принцип невмешательства во внутренние дела других стран, мирное сотрудничество между государствами и взаимное уважение. Правительство Г. Диаса Ордаса проводит в основном политику предшествующего правительства. Мексика выступает за прекращение конфликта во Вьетнаме, отвергает требования США, направленные против Кубы, и является единственной латиноамериканской страной, к-рая поддерживает с ней дипломатические отношения, выступает за всеобщее разоружение, за создание в Латинской Америке безъядерной зоны. В области внутренней политики правительства Лопеса Матеоса и Д. Ордаса предприняли ряд шагов, направленных на ускоренное проведение индустриализации, на раз-

вите сельского хозяйства, на частичное ограничение доступа иностранного капитала в некоторые отрасли экономики.

Мексика — федеративная республика. Глава государства и правительства — президент. Высший законодательный орган — конгресс, состоящий из двух палат: сената и палаты депутатов. 5. VII 1970 г. президентом Мексики избран кандидат правящей Институционно-революционной партии Луис Эчеверриа, к-рый приступит к исполнению президентских обязанностей 1. XII 1970 г.

Политические партии: *Институционно-революционная* — создана в 1929 г., правящая, отражает интересы крупной буржуазии. Находясь у власти с момента своего создания, партия фактически срослась с гос. аппаратом и играет руководящую роль в правительстве, конгрессе и местных органах власти; *Партия национального действия* — создана в 1939 г., представляет интересы латифундистов, крупной банковской и торговой буржуазии, тесно связанной с американским империализмом, занимает крайне реакционные, антикоммунистические позиции; *Социалистическая народная партия* — образована в 1948 г., объединяет представителей мелкой буржуазии, интеллигенции, части рабочих и крестьян. Прокламирует независимое развитие страны, стоит на антиимпериалистических позициях; *Подлинная партия мексиканской революции* — состоит из бывших генералов, деятелей времен мексиканской революции, интеллигентов.

*Мексиканская коммунистическая партия* — основана в 1919 г. Объединяет представителей рабочего класса, трудового крестьянства, прогрессивной интеллигенции. Последовательно борется против империалистического господства США, за завоевание полной экономической и политической независимости страны, за демократизацию политического строя. Первый секретарь ЦК МКП — Арнольдо Мартинес Вердуго. Издаёт газету «Вос де Мехико».

Крупные профсоюзные объединения: *Всеобщий союз рабочих и крестьян Мексики*, *Конфедерация трудящихся Мексики*, *Федерация профсоюзов государственных служащих*, *Региональная конфедерация мексиканских рабочих*, *Всеобщая конфедерация трудящихся*, *Национальный центр трудящихся*, *Независимое крестьянское объединение Мексики*.

Мексика — одна из наиболее развитых в экономическом отношении аграрно-индустриальных стран Латинской Америки. Среднегодовой прирост валового национального продукта в последние годы составляет в среднем 6,3—7%. Мексика продолжает оставаться в экономической зависимости от иностранного, прежде всего американского, капитала. Прямые иностранные капиталовложения в 1965 г. достигли 2,2 млрд. долл., в том числе инвестиции США — 1,3 млрд. долл. (в 1969 г. — 1,5 млрд. долл.). В экономику Мексики проник также капитал ФРГ, Италии, Франции, Японии и др. Однако иностранный

капитал не является доминирующим в экономике страны. Ему противостоит внушительная сила в лице складывающейся национальной финансово-промышленной олигархии монополистического типа и относительно большого гос. сектора, к-рый играет важную роль в экономике страны. В гос. сектор входят ж.-д. транспорт и нефтяная промышленность, а также предприятия электроэнергетики.

Мексика обладает богатыми ресурсами полезных ископаемых (в млн. *т*): железная руда — 440, медь — 0,75, свинец — 2,0, цинк — 2,5, сера — 60, нефть — 352, уголь — 1700; обнаружены крупные залежи урановых руд (250 тыс. *т*). Имеются месторождения драгоценных и редких металлов. Гидроэнергетические ресурсы определяются в 4,5 млн. *квт*, разведанные запасы природного газа — в 283,2 млрд. *куб. м*.

Промышленность Мексики дает более 30% валового национального продукта. Как по уровню, так и по темпам промышленного развития страна занимает одно из первых мест в Латинской Америке. Основные отрасли промышленности: горнодобывающая, нефтяная и нефтехимическая, металлургическая, строительная, текстильная, обувная, табачная. Производство основных видов продукции горнодобывающей промышленности в 1968 г. составило (в тыс. *т*): кокса — 1152,6, угля — 2388 (1967 г.), серы — 1685, железной руды — 1921,3, цинка — 240, свинца — 174,2, меди — 61,1, марганца — 26,7, серебра — 1,2, золота (*т*) — 5,5, нефти — 25 млн. *т*. Значительны успехи в развитии обрабатывающей промышленности: средний ежегодный прирост продукции в 1960—1967 гг. достигал 11%. Производство основных видов промышленной продукции в 1968 г. составило (в тыс. *т*): чугуна — 2000, стали — 3500, проката — 3271, листового стекла (млн. *кв. м*) — 15,7, серной кислоты — 743, цемента (млн. *т*) — 6, каустической соды — 139,8, текстиля — 144, кожаной обуви (тыс. пар) — 60 000, бумаги и картона — 685, электроэнергии (млрд. *квт-ч*) — 22,7. Промышленность удовлетворяет более 85% потребительского спроса на внутреннем рынке. Производятся также товары производственного назначения: некоторые текстильные машины, нефтяное оборудование, ж.-д. вагоны, электромоторы, трансформаторы, бесшовные стальные трубы и т. п. Важное место в промышленности начало занимать автомобилестроение. В 1967 г. было произведено (сборка) 123,9 тыс. автомобилей, в том числе грузовых — 37,9 тыс.

Сельское хозяйство Мексики дает 15,9% валового национального продукта. Несмотря на проведение аграрной реформы, большая часть земельного фонда принадлежит помещикам-латифундистам. На поместья размером св. 1 тыс. *га* (1% всех хозяйств) приходится 55% всей земли; на хозяйства размером до 5 *га* (66% всех хозяйств) приходится 0,8% земли. 2 млн. крестьян не имеют земельных наделов. Специфиче-

ская для Мексики форма землевладения — эхидо, т. е. с.-х. общины, владеющие пашней, пастбищами, лугами (им принадлежит 50 млн. га земли). В условиях капиталистического хозяйства эхидо испытывают большие трудности. Основные сельскохозяйственные культуры (сбор в 1968 г., в тыс. т): кукуруза — 9412, пшеница — 1885, фасоль — 878, хлопок (волокно) — 596, сахарный тростник — 28 025, кофе — 171, рис — 383, табак, цитрусовые, бананы, ананасы. Мексика — крупнейший в мире производитель и экспортер хенекена (ок. 90% мирового производства). Другие экспортные культуры — хлопок, кофе, сахарный тростник. Животноводство — экстенсивно-пастбищное, мясо-шерстного направления. В 1967 г. насчитывалось (в млн. голов): крупного рогатого скота — 19,2, коз — 10,7, свиней — 5,4, овец — 5,2, лошадей — 3,3.

Протяженность железных дорог — 24,1 тыс. км, автомобильных — 75,3 тыс. км (в т. ч. с твердым покрытием — более 40 тыс. км). Тоннаж торгового флота — 600 тыс. бр. рег. т. Парк грузовых автомобилей и автобусов (1969 г.) — 495 тыс., легковых — 1 млн. Развита авиатранспорт.

Объем экспорта в 1969 г. составил 1366 млн. долл., импорта — 2076 млн. Главный торговый партнер — США (св. 65% экспорта в 1969 г.).

Мексика — страна больших социальных контрастов: 10% семей с высоким уровнем дохода присваивают 45% национального дохода, тогда как на долю 60% беднейших семей приходится всего 24% дохода. Недостает 3 млн. жилищ. Только в сельской местности насчитывается ок. 3 млн. безработных.

## МОНТСЕРРАТ

Владение Великобритании на одноименном острове, входящем в архипелаг Малых Антильских о-вов. *Территория* — 101 кв. км. *Население* — 14,9 тыс. чел. (1968 г.); в основном африканского происхождения. *Административный центр* — Плимут — 4 тыс. (1966 г.). Официальный язык — английский. Большинство населения принадлежит к англиканской церкви.

Остров открыт в 1493 г. Колумбом. В 1783 г. Испания уступила Монтсеррат Англии.

Колония управляется администратором, назначаемым королевой Великобритании, при котором имеются Законодательный и Исполнительный советы. Администратор — председатель обоих советов. Действуют две политические партии: *Лейбористская партия* и *Прогрессивная рабочая партия*.

Основы экономики территории — сельское хозяйство. Большая часть земель принадлежит английским компаниям и местным плантациям. Выращиваются бананы, батат, сахарный тростник, хлопок и в



значительном количестве различные овощи. Промышленность ограничивается переработкой местных с.-х. продуктов (очистка хлопка, переработка сахарного тростника, производство рома, лимонного сока, консервов). Развита ремесла, туризм.

Дорожная сеть — 266 км, количество автомашин — 660 (1966 г.).

## НИКАРАГУА

(Республика Никарагуа)

Государство в Центральной Америке. *Территория* — 148 тыс. кв. км. *Население* — 1,8 млн. чел. (1968 г.); метисы — 69%, белые — 17%, негры — 9%, индейцы — 5%. *Столица* — Манагуа (311 тыс.). Крупные города: Леон (49 тыс.), Гранада (30 тыс.). Гос. язык — испанский. Господствующая религия — католическая. До прихода испанцев на нынешней территории страны проживал ряд индейских племен: никарао, москиты, чаротеги и др. Их завоевание испанскими колонизаторами началось в 1522 г. В 1821 г. Никарагуа провозгласила свою независимость. В конце XIX в. в Никарагуа начал активно проникать капитал США. Никарагуа превратилась в объект англо-американского соперничества в связи с появившимся планом строительства межokeанского канала. С 1912 по 1933 г. Никарагуа была оккупирована войсками США. В 1914 г. они навязали стране так наз. договор Брайана — Чаморро, по к-рому обеспечили себе монопольное право на постройку межokeанского канала на территории страны и создание военно-морских баз в стратегически важных районах. С июля 1927 г. в Никарагуа развернулась национально-освободительная борьба против оккупационных войск США, к-рую возглавил национальный герой никарагуанского народа Сесар Аугусто Сандино. Борьба приняла характер массового антиимпериалистического движения и велась методами широкой партизанской войны. В 1936 г. в стране установилась жестокая военно-полицейская диктатура ставленника монополий США А. Сомоса. Представители семейства Сомоса с помощью американского империализма удерживают власть в стране до настоящего времени. В начале 1964 г. борьба демократических сил против тирании вылилась в открытое антиправительственное вооруженное выступление. Не прекращается забастовочная борьба.

Никарагуа — республика. Глава государства и правительства — президент (А. Сомоса Дебайле-младший). Законодательная власть формально принадлежит конгрессу, состоящему из двух палат: сената и палаты депутатов.

Политические партии: *Либеральная националистическая партия* —

создана в 1876 г., правящая, выражает интересы крупных земельных собственников и правящей бюрократии. Крайне реакционная, проимпериалистическая партия. Лидер — А. Сомоса Дебайле-младший; *Никарагуанская консервативная партия* — создана в 1956 г., выражает интересы крупной компрадорской буржуазии. *Традиционная консервативная партия* — возникла в первой половине XIX в., буржуазно-помещичья реакционная партия; *Независимая либеральная партия* — выражает интересы в основном национальной буржуазии; *Социал-христианская партия* — буржуазно-помещичья католическая партия.

*Никарагуанская социалистическая партия* — партия никарагуанских коммунистов. Основана в 1939 г. Последовательно борется против империализма США и местной реакции, за осуществление антиимпериалистической и антифеодальной революции, за коренные демократические преобразования в стране. Действует в глубоком подполье, подвергается жестоким репрессиям.

Профсоюзные организации: *Всеобщая конфедерация труда* (независимая) — прогрессивная рабочая организация, объединяет большинство профсоюзов страны, занимает антиимпериалистические и антиолигархические позиции, борется за прогрессивное социальное законодательство и демократические права трудящихся. *Всеобщая конфедерация труда* (официальная) — зависимый от правительства профцентр, объединяет лишь ок. 6% членов профсоюза. На смену официальной ВКТ приходит *Никарагуанское автономное профсоюзное движение* (МОСАН) — организация христианских профсоюзов.

Никарагуа — отсталая, аграрная страна. Имеются месторождения золота, серебра, никеля, ртути, свинца, бурого угля. Добыча полезных ископаемых незначительна. 47% территории страны покрыто лесами, богатыми ценными породами: красным деревом, кедром, кебрачо, каучуконосами. Ключевые позиции в экономике принадлежат монополиям США. Они контролируют 90% лесоразработок, 80% горнорудной промышленности, ок. 40% обрабатывающей промышленности. Американский капитал контролирует также внешнюю и внутреннюю торговлю. Гнет феодальных пережитков и засилье иностранных монополий тормозят экономическое развитие страны.

Сельское хозяйство — основа экономики Никарагуа (59,4% самодостаточного населения). Освоенные под сельское хозяйство земли составляют 27,5% территории страны. Большая часть обрабатываемой земли принадлежит крупным помещикам и иностранным компаниям. Только семейству Сомоса принадлежит 10% всех земельных угодий. Сельское хозяйство специализируется на выращивании хлопка (в 1968 г. произведено 92 тыс. *т*) и кофе (33 тыс. *т*) — основных экспортных культур, а также фасоли, кукурузы, бананов, сахарного тростника,

табака. Имеется 1,9 млн. голов крупного рогатого скота, 550 тыс. свиней, 118 тыс. лошадей.

Промышленность развита крайне слабо. Она представлена горнодобывающей и обрабатывающей отраслями и состоит в основном из мелких кустарных и полукустарных предприятий. Из полезных ископаемых добываются (1967 г.) золото (5,5 *т*), серебро (11,6 *т*), медь (9,3 тыс. *т*); началась добыча нефти. Действует цементный завод (79 тыс. *т* цемента в 1968 г.). Имеются предприятия по обработке кофе, сахарные, спичечные, обувные, текстильные. Производство электроэнергии — 335 млн. *квт-ч* (1967 г.).

Длина железных дорог — 403 *км*, шоссейных — 7 тыс. *км*; в 1967 г. насчитывалось 29,2 тыс. автомашин.

Стоимость экспорта — 146 млн. долл., импорта — 204 млн. (1967 г.). Ведущее место во внешней торговле принадлежит США (35% импорта и 28% экспорта в 1967 г.).

Положение трудящихся очень тяжелое. Правительство Сомосы проводит политику замораживания заработной платы. Любые требования трудящихся о повышении заработной платы объявляются «подрывной деятельностью». Сгон крестьян с земли сопровождается варварскими репрессивными методами. Имеется только 684 врача; на 100 чел. населения приходится всего 2,4 больничной койки. В то же время из каждых 100 чел. населения 17 больны туберкулезом. Исключительно высока детская смертность. До 90% населения в сельской местности неграмотно, в городах — св. 30% неграмотных.

## ПАНАМА

### (Республика Панама)

Государство на Панамском перешейке Центральной Америки. *Территория* — 75 650 *кв. км* (без зоны Панамского канала — 1432 *кв. км*). Панаме принадлежит большое число мелких островов в Карибском море и Тихом океане. *Население* — 1417 тыс. (1969 г.); гл. обр. метисы, лица африканского происхождения, а также креолы и индейцы. *Столица* — Панама (389 тыс. в 1968 г.). Крупные города: Колон (66,3 тыс.), Давид (27 тыс.). Гос. язык — испанский. Господствующая религия — католическая.

Испанские конкистадоры появились в этом районе Центральной Америки в 1501 г. С 1830 г. Панама — составная часть Колумбии. В 1879 г. французский предприниматель Ф. Лессепс получил у правительства Колумбии концессию на постройку на территории департамента Панама межокеанского канала. С середины XIX в. в Панаму

начал интенсивно проникать американский капитал, и в 1894 г. под его нажимом французская компания продала свою концессию США. 3.XI 1903 г. Панама отделилась от Колумбии и провозгласила себя независимой республикой, в чем решающую роль сыграли США, поддержавшие панамских сепаратистов. 18. XI 1903 г. был подписан договор, по к-рому Панама «уступала» США «на вечные времена пользования, занятия и контроля» часть своей территории для постройки межокеанского канала. В 1939 г. США навязали Панаме соглашение, по к-рому получили право на военную оккупацию территории всей страны «при чрезвычайных обстоятельствах».

Во второй мировой войне США разместили свои военные базы на 134 участках панамской территории, фактически оккупировав страну и рассчитывая затем закрепить это положение на неопределенное время. В 1947 г. под давлением возмущенных народных масс панамское правительство было вынуждено отвергнуть эти домогательства США. Значительные выступления в защиту национального суверенитета и его распространения на зону канала состоялись в Панаме в 1958, 1959 гг. Расстрел вооруженными силами США мирной демонстрации на границе зоны канала в январе 1964 г. и вызванное этим всеобщее народное возмущение заставили правительство Чиари пойти на разрыв дипломатических отношений с США (восстановлены в 1965 г.), и последние были вынуждены пойти на пересмотр статуса зоны канала. В 1967 г. США заявили о готовности признать суверенитет Панамы над зоной канала при условии передачи им части территории страны под военные базы и заключения договора о строительстве нового меж-океанского канала на уровне моря (бесшлюзового).

Панама — унитарная республика. Во главе государства стоит президент (временный президент Д. Лакас). Законодательная власть принадлежит однопалатной Национальной ассамблее. После переворота 1968 г. Национальная ассамблея распущена. Стоящая у власти военная хунта упразднила также все политические партии.

В подполье находится *Народная партия* (Коммунистическая партия), основанная в 1930 г. Генеральный секретарь ЦК — Рубен Дарио Соуса.

В январе 1970 г. состоялся чрезвычайный съезд *Профсоюзной федерации трудящихся Панамы*, входящей в ВФП.

Панама — аграрная страна. Имеются незначительные запасы золота, ртути, железной руды. Открыты крупные месторождения меди.

В сельском хозяйстве занято 44% самостоятельного населения (1969 г.). 23,9% территории страны — с.-х. угодья, однако обрабатывается лишь ок. 8% территории, остальные площади заняты банановыми плантациями, принадлежащими «Юнайтед фрут компани», или отданы под экстенсивное животноводство. Преобладающая форма

землепользования — латифундии. Основная масса крестьянства — малоземельные или безземельные. Панама — экспортер бананов (в 1968 г. их произведено 600 тыс. *т*), апельсинов и мандаринов (в 1967 г. 41 тыс. *т*), какао (в 1967 г. 500 *т*), сахарного тростника (в 1968 г. 973,8 тыс. *т*), кофе (в 1968 г. 5,1 тыс. *т*), мяса (в 1968 г. 37 тыс. *т*), рыбьего жира (в 1968 г. 4118 *т*), деловой древесины (в 1968 г. 51 тыс. *куб. м*). Поголовье скота (1968 г., тыс. голов): крупный рогатый скот — 1119, свиньи — 174, лошади — 160, козы — 3, ослы и мулы — 7. Поголовье домашней птицы — 3002 тыс. Развито рыболовство.

Промышленность находится в зачаточном состоянии. Добывается соль (11 тыс. *т* в 1968 г.). Наиболее развитые отрасли — пищевая, текстильная, обувная. Производство электроэнергии — 485 млн. *квт-ч* (1968 г.).

Протяженность железных дорог — 471 *км*, шоссе — 6,2 тыс. *км*. Парк автомашин — 46,6 тыс. (1967 г.).

Объем внешней торговли в 1968 г. составил по экспорту 95 млн. долл., по импорту — 243 млн. 67% экспорта и 43% импорта в 1968 г. пришлось на долю США.

Индекс стоимости жизни в 1968 г. составил 106,2% (1963 г. = 100%). Ок. 10% самодеятельного населения не имеет работы.

## ЗОНА ПАНАМСКОГО КАНАЛА

Владение США в центральной части Республики Панама. *Территория* — 1432 *кв. км*. *Население* — 54 тыс. чел. (1967 г.), в т. ч. 39,8 тыс. — граждане США, остальные — граждане Панамы. *Административный центр* — Бальбоа-Хайтс. Официальный язык — английский.

Французская компания, во главе к-рой стоял Ф. Лессепс (строитель Суэцкого канала), начала работы в 1879 г. В 1894 г. компанией завладел капитал США. Возобновившиеся в 1903 г. (после отделения Панамы от Колумбии) работы были завершены в 1914 г. Канал официально открыт 12.VII 1920 г. Длина канала — 82 *км*, ширина — 150 *м*, глубина — 12,8—25,9 *м*. Конечные порты — Колон и Бальбоа.

Управление каналом осуществляется американской гос. компанией «Панама кэнэл компани», президент к-рой обязательно военный в звании генерала, он же военный губернатор зоны канала, назначается президентом США. США держат в зоне свои войска (12 тыс. в 1966 г.). С 1939 г. зона находится в ведении военного министерства, в ней размещена штаб-квартира Южного командования армии США. На территории зоны находится 12 военных баз США.

Движение судов осуществляется через 3 системы шлюзов. Время прохождения — 13—14 час. В 1967 г. через канал прошло 13 385 судов, перевезших 92,9 млн. *т* грузов. Плата за проход по каналу — 1 долл. за тонну водоизмещения судна. Общий доход США от эксплуатации канала в 1967 г. составил 144,9 млн. долл. Панама по договору 1955 г. получает ежегодно 1,93 млн. долл. Большинство активного населения занято обслуживанием канала. Минимальная зарплата, получаемая за одинаковую работу американцем, в 2 с лишним раза больше, чем лицом неамериканского происхождения. Имеется железная дорога, соединяющая порты Колон и Бальбоа. Протяженность шоссеиных дорог — 225 км. Количество автомашин — 17 тыс. (1966 г.). Мощность электростанций — 85,6 тыс. *квт* (1967 г.).

## ПАРАГВАЙ

(Республика Парагвай)

Государство в центральной части Южной Америки. *Территория* — 407 тыс. кв. км. *Население* — 2,2 млн. чел. (1968 г.); 95% — метисы и креолы, 1,5% — индейцы-гуарани. *Столица* — Асунсьон (306 тыс.). Крупные города (1966 г.): Энкарнасьон (41 тыс.), Консепсьон (38 тыс.). Гос. язык — испанский, 40% населения говорит только на гуарани. Религия — католическая.

Первооткрывателем (1525 г.) Парагвая считается испанский мореплаватель А. Гарсия. Активная колонизация страны началась в конце XVI в. В 1811 г. Парагвай стал независимой республикой. Иностранное проникновение в Парагвай началось после поражения Парагвая в войне с так наз. Тройственным союзом (Аргентина, Бразилия, Уругвай) — 1864—70 гг., инспирированной империалистическими кругами Англии, Франции и США. В результате войны Парагвай потерял половину территории, 80% населения и вынужден был платить громадную контрибуцию. Власть захватили латифундисты и крупные торговцы, связанные с иностранным капиталом. Развернулось острое соперничество между английскими и североамериканскими монополиями, к-рое вылилось в войну между Парагваем и Боливией (1932—35 гг.) за Гран-Чако, где предполагались большие запасы нефти. Хотя Парагвай и одержал победу, но его экономика оказалась разрушенной. После войны монополии США стали активно вытеснять английские, господствовавшие до этого в районе Рио-де-ла-Плата. Во время второй мировой войны военно-диктаторское правительство Мориниго, сохраняя фиктивный нейтралитет, оказывало помощь сырьем и продовольствием странам оси и формально объявило им войну только в феврале 1945 г.,

а после войны предоставило убежище многим гитлеровским преступникам. Влияние США еще более усилилось после установления в 1954 г. в результате военного переворота военно-полицейской диктатуры генерала Альфредо Стресснера, подписавшего соглашения о сотрудничестве и использовании Парагвая в планах правящих кругов США (строительства в Чако базы для запуска телеуправляемых ракет с ядерными боеголовками и т. п.); он же является одним из инициаторов создания так наз. межамериканских вооруженных сил под эгидой США; публично выразил желание направить войска во Вьетнам. Стресснер предоставил громадные (ок. 28 млн. га) концессии нефтяным монополиям США. Парагвай — член Организации американских государств.

Парагвай — республика. Глава государства и правительства — президент (А. Стресснер). Законодательная власть принадлежит конгрессу, состоящему из двух палат — сената и палаты представителей.

Политические партии: *Национальная республиканская ассоциация («Колорадо»)* — создана в 1887 г., правящая. Служит интересам диктатуры Стресснера, проводит крайне реакционную внутреннюю политику. Во внешней политике целиком ориентируется на США. *Либеральная партия* — оппозиционная; *Либерально-радикальная партия* — самая крупная в стране оппозиционная партия. Как Либеральная (возникла в 1962 г.), так и Либерально-радикальная (1966 г.) образовались в результате раскола традиционной *Либеральной партии* (основана в 1887 г.). *Революционная фебреристская партия* — оппозиционная, возникла в 1936 г. Расколота на 2 основных крыла. Правое — входит в Социалистический интернационал, ориентируется на сотрудничество с правительством Стресснера. С 1963 г. существует прогрессивный сектор, выступает за борьбу с диктатурой. *Христианско-демократическая партия* — оппозиционная, создана в 1965 г. Имеет два сектора — демократический и реакционный. Диктаторский режим запретил легальную деятельность большинства политических партий. Некоторые из них, такие как *Народное движение Колорадо* (основана в 1959 г. в Аргентине), *Революционная фебреристская партия* и др. вынуждены действовать в эмиграции.

*Парагвайская коммунистическая партия* — основана в 1928 г. Ведет активную борьбу против диктатуры. Действует в нелегальных условиях, жестоко преследуется правительством. Выступает за создание Демократического фронта национального освобождения. Печатные органы — газеты «Аделанте», «Унидад Парагуайа», «Нотисиас дель Парагуай» и др.

Крупнейшее в стране профобъединение — *Парагвайская конфедерация трудящихся* находится под контролем правительства.

Парагвай — одна из наименее развитых стран Латинской Аме-

рики, находящаяся в большой зависимости от иностранного капитала (гл. обр. США). Недра изучены слабо, в незначительных количествах добываются железная и марганцевая руды, медь и известняк. Среднегодовой рост валового национального продукта в 1966—67 гг. — 1,7%, а темпы роста с.-х. продукции не превышают прироста населения (2,6—2,8%).

Св. 50% национального дохода дает сельское хозяйство, в котором господствуют латифундии: 1,5 тыс. крупных помещиков принадлежит 70% пригодной для обработки земли, тогда как 70% крестьян — только 6%. Основа сельского хозяйства — примитивное земледелие и пастбищное скотоводство. Обрабатывается 1,7 млн. га (4% пригодных для обработки земель). Более половины крестьян в связи с недостатком земли и низкой агротехникой продуктами питания себя не обеспечивают. Производство основных с.-х. культур уже многие годы остается без изменений и составляет (в тыс. *т*): маниока — 1300—1500, сахарный тростник — 650—700, кукуруза — 150—180, хлопок — 25—30, рис — 17—18, табак — 12—15, земляной орех — 9—10, пшеница — 18—20. Второй по значению отраслью является животноводство. Из 6,2 млн. голов крупного рогатого скота, 850 тыс. свиней, 500 тыс. овец и коз 40% принадлежит 0,3% крупных скотоводов, на долю мелких, составляющих 97% всех скотоводов страны, приходится 25%. Растет обезземеливание крестьян (в 1952 г. насчитывалось 60 тыс. безземельных семей, сейчас их св. 100 тыс., и ежегодно это число растет на 3,5—4 тыс. семей).

Основные отрасли промышленности: пищевая, текстильная, производство дубильного экстракта, напитков и табака, деревообрабатывающая. Производство электроэнергии — 135 млн. *квт-ч*.

Основные перевозки осуществляются по речным путям (протяженность — 2,2 тыс. *км*). Длина ж.-д. путей — 1,1 тыс. *км*, шоссейных — 3,6 тыс. *км*, грунтовых — 7 тыс. *км*. Автомашин — 10 тыс. Авиатранспорт развит слабо.

Стоимость импорта (до 50 млн. долл.), как правило, не компенсируется экспортом. Главные контрагенты: США, Аргентина, Англия, ФРГ.

Диктатор Стресснер, проводя антинародную политику, стремится к полной ликвидации демократических институтов, к полному подчинению политических и общественных организаций своему контролю. С начала 60-х годов в связи с ухудшением экономического положения Парагвая, о чем свидетельствует, в частности, рост безработицы (к концу 1968 г. насчитывалось ок. 100 тыс.), в стране происходит дальнейшее углубление и расширение внутривластного кризиса.



## ПЕРУ

### (Республика Перу)

Государство в западной части Южной Америки. *Территория* — 1285 тыс. кв. км. *Население* — 13,6 млн. чел. (1970 г.); 49% — индейцы кечуа и аймара; 13% — выходцы из Европы. *Столица* — Лима (2,8 млн. жит.). Крупные города: Кальяо (279,5 тыс.), Арекипа (175 тыс.), Трухильо (137 тыс.). Гос. язык — испанский (ок. 7 млн. говорит на кечуа, аймара и др. языках). Религия — католическая.

В XII в. народ кечуа, к-рым правили инки, основал на территории современного Перу империю Тауантисуйо. В 1531 г. испанец Ф. Писарро начал завоевание Перу, завершившееся созданием вице-королевства. Независимой Перу стала в 1821 г. В первой половине XX в. в результате острой англо-американской борьбы за влияние на южно-американском континенте основные позиции в стране были захвачены капиталом США. Страной правили президенты-диктаторы, создававшие благоприятные условия для дальнейшего закабаления страны империализмом США. Антинародной политике президента Белаунде Терри (1963—68 гг.) был положен конец военным переворотом. В октябре 1968 г. группа военных во главе с генералом Веласко Альварадом свергла президента и объявила о национализации имущества американской компании «Интернешнл петролеум», позднее был принят закон об аграрной реформе и ряд других антифеодальных и антиимпериалистических мер. Перу — член Организации американских государств.

Перу — республика. Военное правительство распустило реакционный парламент, в местные органы власти назначены представители вооруженных сил. Законодательную и исполнительную власть осуществляют президент республики (генерал Хуан Веласко Альварад) и Совет министров. Премьер-министр — генерал Эрнесто Монтанье Санчес. Важную политическую роль выполняет группа советников президента.

В манифесте Революционного правительства вооруженных сил, обнародованном 3. X 1968 г., задачи его деятельности определены так: а) изменить структуру государства, с тем чтобы она обеспечивала действенное и динамичное правление страной; б) поднять уровень жизни наименее обеспеченных слоев населения, осуществив экономические, социальные и культурные преобразования в стране; в) придать деятельности правительства националистический и независимый характер; г) оздоровить все сферы деятельности страны; д) укрепить союз, согласие и интеграцию перуанцев, способствуя укреплению национального сознания.

*Народная партия* (апристская) — возникла в 1924 г., представляет интересы крупной буржуазии, хотя за партией еще идут

определенные круги мелкой буржуазии, рабочих, служащих, ремесленников; *Народное действие* — объединяет гл. обр. представителей национальной буржуазии, мелких помещиков, средних слоев, зажиточного крестьянства, части рабочего класса; *Национальный союз одриистов* — основан в 1956 г., представляет интересы перуанской олигархии и империализма США в Перу. *Христианско-демократическая партия* — создана в 1956 г., представляет интересы национальной буржуазии, мелких помещиков. Пользуется влиянием среди части студенчества, нек-рых слоев крестьянства.

*Перуанская коммунистическая партия* — основана в 1928 г. выдающимся перуанским марксистом Хосе Карлосом Мариатеги. Представляет передовую часть рабочего класса, крестьянства, прогрессивные слои студенчества и интеллигенции. Борется за осуществление антиимпериалистической, антифеодальной революции, как первого этапа в борьбе за революцию социалистическую. Проводит политику «критической поддержки» существующего правительства, поднимая массы на борьбу за осуществление его прогрессивных мер и критикуя его недостаточно решительные шаги. Генеральный секретарь ЦК ПКП — Хорхе дель Прадо. Печатный орган — еженедельник «Унидад».

В последние годы профсоюзное движение страны попало под контроль апристской *Конфедерации трудящихся Перу*, подчинившей профсоюзы интересам хозяев, лишившей их классовой направленности. В 1968 г. стоящие на классовых позициях профсоюзы объединились и создали *Всеобщую конфедерацию трудящихся Перу*, к-рая стала занимать решающие позиции в профдвижении.

Перу — аграрная страна с развитой горнодобывающей и рыбной промышленностью. Перу богата полезными ископаемыми. По добыче висмута страна занимает 1-е место в капиталистическом мире, серебра — 2-е место. Добывается также нефть, медь, свинец, цинк, сурьма, вольфрам, мышьяк. Темпы прироста валового продукта в 1968 г. — 1,7%. Иностранный капитал продолжает занимать важные позиции в экономике Перу. Иностранная «помощь» в связи с независимой линией перуанского правительства резко сокращена. Перуанское правительство установило в 1969 г. дипломатические и торговые отношения с СССР и другими социалистическими странами. Начинают разворачиваться торговый обмен и экономическое сотрудничество.

Промышленное производство носит односторонний характер, связанный с развитием добывающей промышленности. Наибольшее значение имеет добыча железной руды и руд цветных металлов. В 1968 г. было добыто 7,6 млн. т железной, 156 тыс. т свинцовой и 317 тыс. т цинковой руды. Добыча нефти составила 3,4 млн. т. Обработывающая промышленность представлена предприятиями по переработке нефти, выплавке свинца, меди, а также предприятиями по производ-

ству рыбной муки (в 1967 г. — 1,8 млн. *т*), текстильными, пищевыми, химическими предприятиями. В 1967 г. произведено электроэнергии 4584 млн. *квт-ч*, стали — 62 тыс. *т*, чугуна — 31 тыс. *т*, собрано 17 412 автомобилей.

В сельском хозяйстве занято 44,5% самостоятельного населения. Обрабатывается только 3% территории. Проведение аграрной реформы должно наделить землей безземельных крестьян и сократить размеры латифундий. Основные с.-х. культуры: хлопчатник, сахарный тростник (производство сахара в 1969 г. — 650 тыс. *т*) — экспортные; рис, пшеница, ячмень, кукуруза, маниока, картофель, табак. Развито мясошерстное животноводство (3,8 млн. голов крупного и 15,5 млн. голов мелкого рогатого скота в 1968 г.), в горных районах — ламы, альпаки и викуньи. В целом производство с.-х. продуктов на душу населения снижается. Только 60% потребностей страны в продовольствии покрывается собственным производством.

Протяженность железных дорог — ок. 5 тыс. *км*, автодорог — 42,8 тыс. *км* (12,8 тыс. с твердым покрытием). Почти все внешнеторговые перевозки осуществляются морским транспортом (в 1967 г. общий тоннаж — 279 тыс. *бр. рег. т*).

Стоимость экспорта в 1968 г. составила 865 млн. долл., импорта — 630 млн. Главные торговые партнеры (1968 г.) — США (35% экспорта и 47% импорта), ФРГ (11 и 13), Япония (8 и 6), Англия (9 и 7).

Уровень жизни трудящихся низкий, ок. 60% населения неграмотно. Военное правительство принимает особые меры для улучшения условий жизни индейцев и приобщения их к общественной жизни. Реакционные слои и империалисты всячески стремятся сдержать проведение социальных реформ.

## ПУЭРТО-РИКО

Владение США, расположенное в Вест-Индии, в восточной части архипелага Больших Антильских островов. *Территория* — 8896 *кв. км*. *Население* — 2,7 млн. чел. (1968 г.); креолы, негры, метисы, индейцы, карибы. *Административный центр* — Сан-Хуан (750 тыс., 1968 г.). Крупные города (1965 г.): Понсе (159 тыс.), Маягуэс (90 тыс.), Аресибо (80 тыс.). Официальные языки — испанский и английский. Господствующая религия — католическая.

Остров открыт Колумбом в 1493 г. В 1898 г. США, воспользовавшись испано-американской войной, захватили остров и превратили его в свою колонию. 3. VII 1952 г. была принята новая конституция, согласно к-рой Пуэрто-Рико объявлялось «свободно присоединившимся

к США государством». США превратили Пуэрто-Рико в свой военный арсенал, расположив там 13 военных баз. В июле 1967 г. в Пуэрто-Рико состоялся плебисцит по вопросу о гос. устройстве страны, проходивший в условиях фактической оккупации территории войсками США. Большинство избирателей высказалось за сохранение прежнего статуса. Из 1,1 млн. избирателей 400 тыс. не приняли участия в голосовании.

Высшая законодательная власть в Пуэрто-Рико принадлежит конгрессу США: в его ведении находятся вопросы внешней политики, территории, обороны, одобрение законов и др. Законодательная власть, в рамках автономии Пуэрто-Рико, осуществляется Законодательным собранием, состоящим из двух палат: сената и палаты представителей, исполнительная власть — губернатором, возглавляющим Консультативный совет.

Политические партии: *Народно-демократическая партия Пуэрто-Рико* — создана в 1938 г. Выражает интересы местной буржуазии и реакционно настроенного чиновничества. Программа партии сводится к оправданию и защите существующего статуса; *Государственно-республиканская партия* — возникла в 1898 г., объединяет богатых латифундистов, крупную и среднюю буржуазию, верхушку служащих. Цель партии — присоединение (в качестве штата) к США. Ближе примыкают к этой партии созданные в 1967 г. *Новая прогрессивная партия* и *Партия оппозиции и возрождения*. *Партия «Христианское действие»* — основана в 1960 г., объединяет католические круги буржуазии, помещиков, часть рабочих, крестьян и служащих. Руководство партии занимает реакционные позиции. *Партия независимости Пуэрто-Рико* — организована в 1946 г. Ставит своей задачей борьбу мирными конституционными средствами за национальный суверенитет.

*Пуэртоториканская коммунистическая партия* — создана в 1934 г. Провозглашает борьбу за независимость и демократизацию страны. Партию поддерживают рабочие, прогрессивная интеллигенция, студенчество. Генеральный секретарь — Феликс Охеда. Печатный орган — газета «Пуэбло».

Одна из крупнейших политических организаций страны — «*Движение за независимость Пуэрто-Рико*», оформившаяся в 1959 г. и борющаяся за объединение всех пуэртоториканских патриотов, выступающих против колониального господства. Профсоюзные объединения: *Всеобщий союз трудящихся Пуэрто-Рико*, *Свободная федерация трудящихся Пуэрто-Рико*, *Федерация трудящихся Пуэрто-Рико*.

Основа экономики — сельское хозяйство и горнорудная промышленность. Все наиболее крупные предприятия добывающей и обрабатывающей промышленности контролируются американским капиталом. Американскому капиталу принадлежит производство 80% промышленной и 50% с.-х. продукции, 40% розничной торговли, полностью —

средства связи, воздушный и морской транспорт. 96 американских компаний имеют свои предприятия на острове.

Сельское хозяйство базируется в основном на производстве экспортных культур: сахарного тростника, кофе, табака, цитрусовых, ананасов, а также хлопчатника, винограда и кокосовой пальмы. В сельском хозяйстве занято св. 35% самодеятельного населения. 80% земель принадлежит американским компаниям. Американские монополии, к-рые контролируют  $\frac{2}{3}$  производства сахара, ограничивают из года в год его производство, обрекая эту отрасль на застой. В 1964 г. произведено 980 тыс. *т*, в 1968 г. — ок. 700 тыс. *т* сахара (при установленной квоте 1,3 млн. *т*). В результате в стране увеличивается количество безработных.

Промышленность преимущественно занята переработкой с.-х. сырья и добычей марганца, железной руды, мрамора и соли. Значительное развитие в последнее время получили фармацевтическая и электронная промышленность. Производство электроэнергии — 5 млрд. *квт-ч* (1967 г.).

Стоимость импорта — 1,8 млрд. долл. (85% приходится на США), экспорта — 1,2 млрд. (93,6% — на США, 1967 г.).

Железных дорог нет. Длина автодорог — 8 тыс. *км*.

Число безработных в январе 1966 г. превышало 100 тыс. чел., а число забастовок составило 64 (12,5 тыс. участников). 850 тыс. пуэрториканцев (св. 30% всего населения) официально занесены в разряд бедствующих. Более миллиона жителей острова в поисках работы вынуждены были эмигрировать в США.

## САЛЬВАДОР

### (Республика Эль Сальвадор)

Государство в Центральной Америке. *Территория* — 21,4 тыс. *кв. км*. *Население* — 3,3 млн. чел. (1968 г.); 84% — метисы, 10% — креолы, 6% — индейцы. *Столица* — Сан-Сальвадор (317,5 тыс.). Крупные города (тыс. жит., 1966 г.): Санта-Ана (146), Сан-Мигель (95). Гос. язык — испанский. Господствующая религия — католическая.

В 1524 г. испанские конкистадоры начали завоевание территории современного Сальвадора. В 1841 г. Сальвадор стал независимым государством. С начала XX в. в Сальвадоре укрепилось доминирующее влияние американских монополий, способствующее обострению классовых противоречий в стране, особенно проявившихся в 30-е годы. Президенты в стране сменялись или в результате военных переворотов,

или «избирались» по воле высшего офицерства армии, выходцев из местной олигархии, связанной с американским капиталом. В 1967 г. к власти пришел Ф. Санчес Эрнандес. В Сальвадоре господствует террор и насилие со стороны полувоенной организации «Мано бланка» («Белая рука»), замучившей в застенках и убившей многих руководителей профсоюзного и демократического движения страны. В июле 1969 г. между Сальвадором и соседним Гондурасом возник военный конфликт, получивший название «футбольной войны» и явившийся проявлением политико-экономического кризиса в странах этого района. В своей внешнеполитической деятельности правящие круги Сальвадора идут на поводу у США. Сальвадор — член Организации американских государств и Центральноамериканского общего рынка.

Сальвадор — республика. Глава государства и правительства — президент (Ф. Санчес Эрнандес). Законодательная власть принадлежит Национальной ассамблее.

Политические партии. *Партия национального примирения* — основана в 1961 г., правящая, представляет интересы проамерикански настроенной части буржуазии, помещиков, торговцев, военщины и духовенства. Лидеры — враждующие между собой Х. Ривера и Ф. Санчес Эрнандес (президент страны). *Христианско-демократическая* — образована в 1960 г., оппозиционная. По составу — многоклассовая партия, опирающаяся на гибкую социальную доктрину католической церкви и выражающая интересы определенной части буржуазии, помещиков, торговцев. Быстро усиливает свои позиции. *Сальвадорская народная партия* — оппозиционная, объединяет помещиков, правонационалистическую, реакционную крупную и среднюю буржуазию. *Национальное революционное движение* — оппозиционная, объединяет прогрессивно настроенную интеллигенцию, рабочих, крестьян и студенчество. В июне 1969 г. образовалась новая буржуазная партия — *«Национальный демократический союз»*.

*Коммунистическая партия Сальвадора* — с основания, в 1930 г., работает в подполье. В настоящее время растет ее авторитет среди рабочих и профсоюзов, крестьян, интеллигенции и студенчества. Она выступает за координацию действий этих сил, направленную на укрепление единого фронта борьбы. Печатный орган — «Ла Вердад», выходящий 2 раза в месяц. *Революционная партия* — образована в 1967 г., объединяет часть рабочих и крестьян, мелкую буржуазию, интеллигенцию и студенчество. Выступает за демократические социально-экономические преобразования, деятельность ее носит антимпериалистический характер. Запрещена.

Профсоюзные объединения: *Всеобщая конфедерация трудящихся* — прогрессивная организация, входит в КТЛА. Подвергается преследованиям; *Единая профсоюзная федерация Сальвадора* — прогрессивная

организация трудящихся. *Всеобщая конфедерация профсоюзов* — расколлическая организация, входит в ОРИТ.

Сальвадор — слабо развитая аграрная страна. Однако по уровню экономического развития Сальвадор несколько превосходит остальные страны Центральной Америки. Экономика Сальвадора находится в сильной зависимости от монополий США, Канады, Англии, Японии. Из 73,2 млн. долл. (1966 г.) иностранных капиталовложений 38,4 млн. долл. приходится на США, 13,1 млн. — на Канаду и 9 млн. — на Великобританию. Имеются месторождения золота, серебра, цинка, меди, серы и других полезных ископаемых.

Рост промышленного производства составляет 5,5% в год (1967 г.). Развиты в основном легкая, текстильная, швейная, пищевая и обувная отрасли. Имеется цементный завод (81 тыс. *т* в 1965 г.), ведется переработка нефти (15 тыс. баррелей в день). В 1966 г. пущен прокатный стан. Производство электроэнергии — 515 млн. *квт-ч*.

Рост с.-х. производства — 3,5% (1968 г.). В сельском хозяйстве занято 64% активного населения. 2,5% всех хозяйств (50 *га* и более) владеют 59% всей земли, а 40% хозяйств (до 1 *га*) владеют 2,3% всех обрабатываемых земель. В сельском хозяйстве широко распространены различные формы полуфеодальной эксплуатации: аренда, издольщина, отработка и др. Крупные хозяйства в основном производят продукцию на экспорт. Так, в 1967/68 г. произведено: кофе — 165 тыс. *т*, хлоп-ка — 110 тыс. *т*. На внутренний рынок производится: кукуруза — 193 тыс. *т*, просо — 115 тыс. *т*, сахарный тростник (сахар-сырец) — 112 тыс. *т*, рис — 38 тыс. *т*, фасоль — 20 тыс. *т*, а также хенекен, кунжут, табак, фрукты и овощи. Животноводство развито слабо.

Протяженность железных дорог — 450 *км* (1967 г.). Длина автомобильных и гужевых дорог — 8,4 тыс. *км*. Автопарк — 40 тыс. машин.

Стоимость экспорта в 1968 г. — 220 млн. колон, импорта — 247 млн. колон (колон = 0,4 долл.). Главные контрагенты: США, ФРГ, Япония.

Из-за постоянного роста цен на продукты первой необходимости и низкого уровня зарплаты материальное положение трудящихся очень тяжелое. В стране всегда существует очень высокий процент безработных. Ширится забастовочное движение. В 1968 г. забастовка 13 тыс. учителей, требовавших улучшения своего положения, длилась 52 дня. От недоедания и болезней, а также плохого состояния здоровья родителей умирает 75% детей, не достигнув 5-летнего возраста. Несмотря на то что 56% населения старше 15 лет неграмотно и полмиллиона детей школьного возраста не ходит в школу, 4 тыс. учителей не имеют работы.

## СЕН-ПЬЕР И МИКЕЛОН

Владение Франции в северо-западной части Атлантического океана. Состоит из двух групп островов, расположенных вблизи восточных берегов Канады. *Территория* — 242 кв. км. *Население* — 5,2 тыс. чел. (1967 г.); в основном выходцы из Франции и Ньюфаундленда. *Административный центр* и рыболовный порт — Сен-Пьер (4,5 тыс.). Официальный язык — французский. Религия — католическая.

Первые поселения на островах относятся к началу XVII в. В 60-х годах XVII в. были колонизованы Францией.

Острова имеют статус «заморской территории» Франции. Управляются французским губернатором, при к-ром имеются Тайный и Генеральный советы.

Основное занятие населения — рыболовство (ловля гл. обр. трески). Имеются рыбосушильные заводы, холодильники, а также предприятия по переработке тресковой печени, небольшие судостроительные верфи, парусные и бочарные мастерские. Поверхность островов каменистая и неплодородная, что препятствует интенсивному развитию сельского хозяйства. На о-ве Сен-Пьер выращиваются для внутреннего потребления овощи, а на о-ве Микелон развито животноводство. В последние годы на острове разводят серебристых лисиц.

## СЕНТ-ВИНСЕНТ

Владение Великобритании на одноименном острове в группе Наветренных о-вов, а также ряде мелких островов (Гренадинах). *Общая территория* — 389 кв. км. *Население* — 92 тыс. чел. (1967 г.); гл. обр. лица африканского происхождения. *Административный центр* — Кингстаун (20,6 тыс., 1965 г.). Официальный язык — английский. Господствующая религия — протестантская.

Остров открыт Колумбом в 1498 г. До 1627 г. оставался под контролем индейцев-карибов, в 1763 г. был присоединен к Англии. Переходил попеременно под контроль французов и англичан. В 1969 г. Сент-Винсент объявлен метрополией «ассоциированным государством».

Колония управляется администратором, назначаемым королевой Великобритании, при к-ром имеются Законодательный и Исполнительный советы. Метрополия сохраняет за собой вопросы внешних сношений и обороны колонии. Имеются две политические партии: *Лейбористская партия Сент-Винсента* и *Политическая партия народа*.

Основа экономики — сельское хозяйство. Лучшие земли, а также лесные массивы принадлежат английской короне и плантаторам. Основные с.-х. культуры: бананы, аррорут (из корней к-рого извлекают



крахмал), батат, мускатный орех, хлопок, земляные орехи, какао и маниока. Произрастают кокосовые пальмы. Сравнительно развит рыбный промысел. Промышленность развита слабо и базируется на местной с.-х. продукции. В основном это предприятия по переработке аррорута, маниоки, а также хлопка и копры.

Система шоссейных и грунтовых дорог связывает различные районы острова.

Экспортируются: бананы, аррорут, копра, хлопок. Ок. 75% всей стоимости экспорта в 1965 г. приходилось на Англию.

## СЕНТ-КРИСТОФЕР (СЕНТ-КИТТС) — НЕВИС — АНГИЛЬЯ

Владение Великобритании в группе Наветренных о-вов. Общая территория — 400 кв. км. Население — 59,4 тыс. чел. (1969 г.); гл. обр. лица африканского происхождения и мулаты. *Административный центр* — Бастер (о-в Сент-Кристофер, 16 тыс.). Официальный язык — английский. Господствующая религия — протестантство.

О-ва Сент-Кристофер и Невис открыты Колумбом в 1493 г. В XVII—XVIII вв. из-за о-ва Сент-Кристофер развернулась острая борьба между Англией и Францией. В 1967 г. острова были объявлены метрополией «ассоциированным государством».

Колония управляется английским губернатором. Законодательный орган — Палата собрания. Исполнительная власть осуществляется правительством во главе с премьер-министром (Р. Брэдшоу), назначаемым губернатором. Метрополия сохраняет за собой вопросы внешних сношений и обороны колоний.

Основные политические партии: *Лейбористская партия, Движение народного действия и Объединенная национальная партия.*

Основные отрасли хозяйства: земледелие, рыболовство и животноводство. Экономика островов полностью контролируется английским капиталом. Главные с.-х. культуры: хлопок, сахарный тростник, овощи и фрукты. Произрастают кокосовые пальмы. В последнее время начал развиваться туризм (ок. 12 тыс. туристов ежегодно). На островах имеется незначительная промышленность по переработке с.-х. продуктов.

На о-ве Сент-Кристофер имеется ж.-д. линия (58 км.). Длина шоссейных дорог — 80 км. Морские и воздушные линии связывают острова с Англией, США и другими странами.

Стоимость экспорта в 1966 г. — 4,5 млн. долл., импорта — 6 млн. Экспортируется: сахар, меласса, хлопок, соль. Ок. 80% экспорта идет в Англию, 10% — в Канаду.

## СЕНТ-ЛЮСИЯ

Владение Великобритании на одноименном острове в группе Наветренных о-вов. *Территория* — 616 кв. км. *Население* — 99 тыс. чел. (1967 г.); гл. обр. лица африканского происхождения. *Административный центр* — Кастри (39 тыс.). Официальный язык — английский, но большинство населения говорит на местном диалекте французского языка. Господствующая религия — католическая.

Остров открыт Колумбом в 1502 г. До середины XVII в. находился под контролем коренных жителей — карибов. В XVII — XVIII вв. из-за острова развернулась острая борьба между Англией и Францией. С 1814 г. — колония Великобритании. В 1967 г. остров объявлен метрополией «ассоциированным государством».

Колония управляется английским губернатором. Законодательный орган — Палата собрания (с ограниченными правами). Исполнительная власть осуществляется правительством во главе с премьер-министром (Дж. Комптон), назначаемым губернатором.

Действуют *Объединенная рабочая партия, Лейбористская партия Сент-Люсия и Объединенный фронт рабочей партии*. Крупный профсоюз — *Рабочий союз Сент-Люсии*.

Основа экономики — сельское хозяйство. Развиваются туризм и обрабатывающая промышленность. Важнейшие культуры: бананы, кокосовые орехи, какао, цитрусовые, виноград. Животноводство и рыболовство — побочное занятие населения. Имеются предприятия по производству рома, растительного масла, безалкогольных напитков, а также завод удобрений и бумажная фабрика. Протяженность дорог — 670 км.

Стоимость экспорта в 1965 г. — 3,9 млн. долл., импорта — 10,2 млн. Экспортируются: бананы (80% по стоимости), копра, какао, кокосовое масло. Ок. 90% экспорта (по стоимости) приходится на Англию.

## СОЕДИНЕННЫЕ ШТАТЫ АМЕРИКИ

Государство в Северной Америке. *Территория* — 9,4 млн. кв. км. *Население* — 205 млн. чел. (1970 г.); сложилось в результате массовой иммиграции, гл. обр. из Европы, и привоза негров-рабов из Африки. В настоящее время 95% населения составляют лица, родившиеся в США. Жестокому национальному гнету и расовой дискриминации подвергается в наибольшей степени негритянское население (ок. 25 млн.), а также американцы мексиканского и пуэрториканского происхождения и другие группы небелого населения. Остатки значительно истреблен-

ного коренного населения страны — индейцы (более 500 тыс., 1960 г.) и эскимосы (на Аляске) — загнаны в резервации и обрекаются на вымирание. *Столица* — Вашингтон (с пригородами — 2,7 млн. в 1967 г.). Крупнейшие города (с пригородами): Нью-Йорк (14,1 млн.), Лос-Анджелес — Лонг Бич (6,8 млн.), Чикаго (6,7 млн.), Филадельфия (4,7 млн.), Детройт (4,1 млн.). Гос. язык — английский. Большая часть населения (ок. 70 млн.) принадлежит к протестантской церкви, св. 47 млн. — католики.

США имеют ряд владений: Пуэрто-Рико и Виргинские о-ва в Карибском море, Гуам и Восточное Самоа в Тихом океане. Под контролем и оккупацией США находится зона Панамского канала. Под управлением США состоят подопечные территории ООН — Каролинские, Марианские и Маршалловы о-ва в Тихом океане.

Территорию США до колонизации европейцами Северной Америки населяли индейцы и эскимосы. В XVI в. началась колонизация Северной Америки европейцами, к-рую осуществляли Испания, Франция, Англия, Нидерланды, Швеция. Процесс колонизации сопровождался войнами с индейцами, захватом их земель, оттеснением на запад и истреблением. В XVIII в. русские открыли и начали осваивать Аляску. В начале XIX в. русские поселения возникли в Калифорнии. Наибольшее развитие получили английские колонии. В результате войны за независимость в Северной Америке (1775—83 гг.) из 13 английских колоний были образованы Соединенные Штаты Америки, у власти в стране утвердились буржуазия и плантаторы-рабовладельцы. С начала 30-х годов XIX в. важную роль в общественной жизни стал играть абolicционизм — движение за отмену рабства в США. Абolicционизм способствовал идеологической подготовке гражданской войны (1861—65 гг.) между буржуазным севером страны и южными рабовладельческими штатами, приведшей к законодательной отмене рабства в США. В период после гражданской войны США стали высокоразвитой капиталистической страной, происходил процесс концентрации капитала, развернулась деятельность крупных корпораций. К концу XIX в. американский капитализм вступил в стадию империализма, в стране усилилось рабочее движение. С конца XIX в. в правящих кругах США все сильнее стали проявляться стремления к завоеванию господствующего положения на мировом рынке, США заявили о своих претензиях на широкое участие в колониальной экспансии.

США приняли участие в первой мировой войне (объявили войну Германии в апреле 1917 г.). Усилилась экспансия США в Латинской Америке. Великая Октябрьская революция оказала громадное влияние на развитие революционного рабочего и фермерского движения в стране. Внешняя политика США в период после первой мировой войны способствовала развязыванию второй мировой войны.

После второй мировой войны США стали главным оплотом мирового империализма, центром международной реакции и милитаризма, мировым эксплуататором и жандармом. В основе агрессивной политики империализма США лежит стремление любыми способами ослабить позиции социализма, подавить национально-освободительное движение народов, воспрепятствовать борьбе трудящихся в капиталистических странах, задержать необратимый процесс упадка капитализма. Острые агрессивной стратегии империализма США направлено прежде всего против Советского Союза и других социалистических стран. В этих целях империализм США создал во многих районах мира различные агрессивные военные блоки (НАТО, СЕАТО, АНЗЮС, СЕНТО и др.), раскинул сеть многочисленных военных баз, непрерывно усиливает гонку вооружений, провоцирует опасные международные кризисы, обостряет идеологическую борьбу. Усилившаяся за последние годы агрессивность империализма США открыто проявилась в преступной вооруженной интервенции во Вьетнаме, в расширении военного вмешательства в Лаосе, во вторжении в Камбоджу, в вооруженных интервенциях против Кубы, Доминиканской Республики, Панама, в активной поддержке израильской агрессии против арабских государств, в поддержке западногерманского империализма, в укреплении военно-политического сотрудничества с японским империализмом, в осуществлении реакционных переворотов в ряде стран.

США — федеративная республика. Глава государства, правительства и главнокомандующий вооруженными силами — президент (Ричард Никсон). Президент назначает кабинет (правительство). Высший законодательный орган — конгресс США, состоящий из двух палат: палаты представителей и сената.

В США сложилась так наз. двухпартийная система, при которой у власти сменяют друг друга основные партии монополистического капитала — *Республиканская* и *Демократическая*. Между этими партиями нет принципиальной, существенной разницы. Они в равной степени служат коренным интересам монополий, отражая в тот или иной период разногласия среди монополистических группировок и приспособляясь в некой степени к определенным настроениям избирателей. На президентских выборах 1968 г. незначительным большинством голосов (0,68%) победил кандидат Республиканской партии Р. Никсон. Однако Демократическая партия сохранила большинство в конгрессе. Новым моментом явилось участие в президентских выборах возникшей в 1968 г. *Американской независимой партии*, выступавшей с позиций крайне правой реакции и собравшей 9,9 млн. голосов (13,5%).

За интересы рабочего класса и всех трудящихся, за равноправие негритянского народа, за демократию, социальный прогресс и мир последовательно и мужественно борется *Коммунистическая партия США*

(национальный председатель — Г. Уинстон, генеральный секретарь — Г. Холл). Партия подвергается систематическим репрессиям со стороны реакции. Печатный орган КП США — газета «Дейли уорлд», теоретический орган — журнал «Политикл афферс».

Основное профсоюзное объединение — *Американская федерация труда — Конгресс производственных профсоюзов* (АФТ — КПП). Высшее руководство АФТ — КПП во главе с председателем объединения Дж. Мини навязывает профсоюзам политику классового сотрудничества, антикоммунизма и поддержки агрессивных действий правительства. В 1969 г. возникло новое профсоюзное объединение — *Союз профсоюзных действий*, в к-рый вошли вышедший из АФТ — КПП *Объединенный профсоюз рабочих автомобильной, аэрокосмической промышленности и сельскохозяйственного машиностроения, независимый профсоюз водителей грузовых автомашин и складских рабочих* и некоторые другие профсоюзы. Это объединение выступает с программой активизации борьбы за интересы рабочих, требует свертывания гонки вооружений.

В движении за мир участвует множество организаций — как национальных, так и местных. Наиболее важными являются мобилизационные комитеты за прекращение войны во Вьетнаме, *Женщины, боритесь за мир*, *Комитет за разумную ядерную политику*, *Женская лига борьбы за мир и демократию*, *Комитет друзей на службе обществу* (квакеры) и целый ряд пацифистских организаций. Активную роль играют различные молодежные организации. Основные организации в негритянском движении: *Конференция христианского руководства на Юге*, *Негритянский американский профсоюзный совет*, *Партия «черных пантер»*, *Национальная ассоциация содействия прогрессу цветного населения*, *Конгресс расового равенства*, *Городская лига*, *Студенческий координационный комитет ненасильственных действий*.

Ведущие организации деловых кругов — *Национальная ассоциация промышленников* и *Торговая палата*. Основными организациями ультраправых и расистов являются «Общество Джона Бэрча», *Ку-клукс-клан*, *Минитмены*, *Советы белых граждан*, *Национал-социалистическая партия белого человека* и др.

США — наиболее экономически развитое государство капиталистического мира. На его долю приходится 44,6% промышленного производства капиталистических стран (1968 г.). Развитие капиталистической экономики США после второй мировой войны характеризуется неравномерностью, прерывается периодическими экономическими кризисами и промышленными спадами (в 1948—49, 1953—54, 1957—58 гг. и в 1960 г.). В 1961—1967 гг. имел место определенный рост экономики — в среднем 4—5% в год. Это было достигнуто прежде всего за счет усиления милитаризации экономики, значительного

роста военных расходов, проведения целого ряда государственно-монополистических мер стимулирования экономики, среди к-рых важнейшую роль играют снижение налогов на прибыли монополий и предоставление им других льгот. Даже в условиях роста экономики производственные мощности промышленности использовались в среднем на 85%. Со второй половины 1969 г. экономика США испытывает кризисные явления, выражающиеся в спаде промышленного производства, росте безработицы, усилении инфляции. США — страна безраздельного господства монополистического капитала. К числу старых ведущих монополистических групп относятся группы Морганов, Рокфеллеров, Дюпонов, Меллонов, кливлендская, чикагская. За послевоенные годы важное влияние во всей жизни страны приобрели калифорнийская, техасская и ряд других новых мощных монополистических группировок. Милитаризация экономики и гонка вооружений стали источником огромных прибылей для монополий. За 1960—69 гг. чистые прибыли монополий возросли с 26,7 до 50,8 млрд. долл.

При поддержке правительства монополии усилили экспорт капитала, стремясь подчинить себе экономику многих капиталистических и недавно получивших независимость стран. С 1945 по 1968 г. частные заграничные капиталовложения американских монополий возросли с 14,7 до 101,9 млрд. долл. Проникновение в экономику других стран служит источником огромных сверхприбылей и средством закабаления и грабежа многих народов.

Ведущую роль в экономике играет промышленность, особенно металлургия, машиностроение и приборостроение, электронная и электротехническая, нефтяная, химическая, автомобильная, авиационная, энергетика и т. д. В 1969 г. было произведено (в млн. *т*): чугуна — 86; стали — 128; алюминия — ок. 3,0; угля — 494; нефти — 455; цемента — 65; пластмасс — 7,7; выработано 1552 млрд. *квт-ч* электроэнергии, добыто 579 млрд. *куб. м* природного газа. В 1969 г. было выпущено 10,1 млн. автомобилей, выработано тканей (1969 г.): хлопчатобумажных — 6,5 млрд. *пог. м*, шерстяных — 251 млн. *пог. м*, химических волокон (1968 г.) — 2060 тыс. *т*.

В США сельское хозяйство является высокомеханизированной и крупнотоварной отраслью экономики. Этот процесс развивался на основе роста концентрации производства и разорения и вытеснения мелких фермеров. С 1940 по 1969 г. число ферм сократилось примерно с 6,3 млн. до 2,9 млн. При этом 4,6% ферм в 1964 г. владели 52,6% всей земли. В 1969 г. в США насчитывалось ок. 110 млн. голов крупного рогатого скота, 62 млн. свиней, 21 млн. овец. В 1969 г. произведено кукурузы — 112,8 млн. *т*, пшеницы — 39,6 млн. *т*, хлопка — 2,3 млн. *т*.

Протяженность дорожной сети в 1965 г. — св. 57,3 млн. *км* (ок. 44 млн. *км* с твердым покрытием). Зарегистрированное число автома-

шин — 100 млн. В 1968 г. в результате автомобильных катастроф погибло 55,2 тыс. чел. Длина железных дорог — 338,2 тыс. км (27,8 тыс. локомотивов). Авиалиниями связаны все крупнейшие города страны, в свою очередь США связаны со многими странами мира. Развит морской транспорт (в 1966 г. — 2,3 тыс. морских судов).

В 1969 г. экспорт составил 37,3 млрд. долл., импорт — 36,0 млрд. Главные статьи экспорта: машинное оборудование, зерно, продукция химической промышленности, автомобили, самолеты, жиры, растительные масла и т. п.; импорта: нефть и нефтепродукты, цветные металлы, целлюлоза, бумага, химические продукты, кофе, металлические изделия и т. д. Основные торговые партнеры: Канада, Япония, Англия, страны Западной Европы, Латинской Америки.

Капиталистическая верхушка присваивает себе большую часть плодов труда американского народа, основную долю национального дохода страны. В 1967 г. на долю 20% богатейших семей приходилось 41,2%, а на долю 5% самых богатых семей — 15,3% дохода всех семей, тогда как на долю 40% семей, в основном трудящихся, приходилось 17,6%, а на долю 20% беднейших семей — лишь 5,4% доходов всех семей. По подсчетам американских экономистов, несмотря на высокий уровень экономического развития страны, более 66 млн. чел., или ок. трети населения страны, живут в условиях бедности или жестоких лишений. В то же время число миллионеров возросло в США с 13 тыс. в 1948 г. до 120 тыс. в 1969 г.

За последние годы монополии еще больше развернули наступление на рабочий класс. В результате этого усилилась эксплуатация и ухудшилось общее положение трудящихся. Значительная часть трудящихся масс получает заработную плату ниже официально определяемого «скромного, но достаточного» бюджета семьи. В худшем положении находятся негритянские трудящиеся, рабочие пуэрториканского, мексиканского происхождения и других национальных меньшинств. В 1969 г. доход негритянской семьи составлял лишь 59% дохода белой семьи. На положении всех трудящихся сказывается постоянный рост стоимости жизни: к концу 1969 г. она возросла на 28% по сравнению с 1960 г., причем за 1968—69 гг. она возросла на 10%. Трудящиеся вынуждены платить значительные налоги всех видов: федеральные, местные, косвенные и т. д., к-рые используются на финансирование гонки вооружений, содержание раздувшегося в огромной степени гос. аппарата и т. д. Большие расходы несут трудящиеся на оплату жилья, на образование и медицинское обслуживание.

Неуверенность в будущем усугубляется безработицей, к-рая носит хронический характер. С 1957 г., даже по официальным данным, ее уровень до 1965 г. не снижался ниже 5—6%. В 1968—69 гг. число полностью безработных составляло ок. 2,8—3,2 млн. чел. В первой

половине 1970 г. уровень безработицы возрос на 1,1 млн. чел. Особенно страдают от безработицы молодежь и негритянские трудящиеся.

Трудящиеся США ведут борьбу против наступления монополий, против безработицы, бедности, расовой дискриминации, за повышение зарплаты, улучшение социального страхования, в защиту профсоюзных прав. О напряжении классово-расовой борьбы свидетельствует то, что за 1964—69 гг. произошло ок. 27 тыс. забастовок, в к-рых участвовало св. 13 млн. трудящихся. Крупные и длительные забастовки происходили на транспорте, в металлургической, автомобильной, полиграфической и во многих других отраслях промышленности. За последние годы происходит подъем массовой борьбы негритянского народа за полное равноправие во всех областях жизни. Эта борьба приобрела исключительно широкий размах. Негры решительно и мужественно выступают против всех расовых барьеров и всех форм вековой дискриминации. Многие мужественные борцы за права негров пали в этой борьбе от руки расистов.

## СУАН ОСТРОВА

Владения США в Карибском море северо-восточнее Гондураса, состоят из двух островов: Большой Суан и Малый Суан. *Территория* — 11 кв. км. *Население* — 28 чел., к-рые проживают на Большом Суане. Малый Суан — необитаем. *Население* — в основном обслуживающий персонал Метеорологической станции США по наблюдению за верхними слоями атмосферы, а также сотрудники Федеральной авиационной администрации, выполняющие функции по обслуживанию воздушной навигации.

На острова Суан претендует Гондурас.

## СУРИНАМ

(Гвиана Нидерландская)

Владение Нидерландов в северо-восточной части Южн. Америки, *Территория* — 142,8 тыс. кв. км. *Население* — 380 тыс. чел. (1968 г.); гл. обр. креолы, индийцы, индонезийцы и др. *Административный центр* и порт — Парамарибо (140 тыс.). Официальный язык — голландский.

Первые европейцы (испанцы) появились в Суринаме на рубеже XV — XVI вв. В начале XVII в. испанцы были вытеснены англичанами. По мирному договору, заключенному в г. Бреда в 1667 г. между Англией и Нидерландами, Суринам перешел к Нидерландам в обмен



на голландские колонии в Северной Америке (нынешний Нью-Йорк). В 1954 г. Суринам был объявлен заморской частью Нидерландов. В Суринаме находится военная база Нидерландов.

Территория управляется голландским губернатором, назначаемым королевой Нидерландов. При губернаторе имеется Консультативный совет, члены к-рого назначаются губернатором. Законодательная власть осуществляется однопалатным парламентом. Суринам пользуется автономией во внутренних вопросах. Вопросы внешних сношений и обороны — компетенция метрополии.

Основные политические партии. *Национальная партия Суринама* — основана в 1946 г. Объединяет в основном креольскую буржуазию, тесно связанную с монополиями США, и аппарат колониальной администрации. *Партия за национальные интересы* (до 1969 г. — Объединенная индустанская партия). *Национальная партия Суринама* — объединяет рабочих и различные прогрессивные группы, выступает за создание независимой республики Суринам.

Профобъединения: *Прогрессивная рабочая организация, Союз суринамских горняков.*

Основа экономики Суринама — сельское хозяйство и горнорудная промышленность, где господствующее положение занимает американско-голландский капитал. Суринам богат полезными ископаемыми: обнаружены и разрабатываются большие запасы бокситов (по разведанным запасам боксита, 6 млрд. т, занимает 1-е место в мире). Имеются также нефть, золото, фосфаты, значительны запасы гидроэнергии. 70% территории покрыто лесами с ценными породами деревьев.

В сельском хозяйстве занято 55% самостоятельного населения. Под с.-х. культурами занято 44 тыс. га. В земледелии преобладает плантационное хозяйство. Почти 75% пашни занято под основной продовольственной культурой — рисом (в 1966 г. — 98 тыс. т). Ок. 65% сбрабатываемых земель принадлежит голландским компаниям. Возделываются сахарный тростник, кукуруза, кофе, какао, цитрусовые, бананы и кокосовые орехи. Развивается животноводство. Ведется заготовка древесины ценных пород. Значительно развит морской промысел (в основном лов креветок).

Главная отрасль промышленности — добыча бокситов (5,5 млн. т, 2-е место в мире) и производство алюминия (27 тыс. т), полностью принадлежащие компаниям США, Нидерландов и Франции. В 1969 г. открыты новые месторождения бокситов. Более 90% добываемых бокситов вывозится в США. Имеются также сахарные заводы, обувные и спичечные фабрики, предприятия по производству масла и маргарина, по переработке креветок, мебельные фабрики и др.

Единственная ж.-д. линия — 115 км. Длина шоссежных дорог — 1,3 тыс. км.

Стоимость жизни за последние несколько лет возросла на 38%. Количество безработных составляет 25—30% общего числа самодельного населения. Растет освободительное движение суринамского народа, поддерживаемое значительной частью национальной буржуазии, страдающей от засилья иностранного капитала.

## ТЁРКС И КАЙКОС ОСТРОВА

Владение Великобритании в южной части архипелага Багамских о-вов, в Атлантическом океане. Насчитывает ок. 30 островов (только 6 заселены). Общая *территория* — 430 кв. км. *Население* — 7 тыс. чел. (1968 г.); гл. обр. лица африканского происхождения. *Административный центр* — Гранд Тёркс. Официальный язык — английский. Господствует англиканская церковь.

Острова открыты в 1512 г. Хуаном Понсе де Леоном. В XVII в. их заселили колонисты с Бермудских о-вов. С 1873 по 1962 г. входили в состав Ямайки. В 1959 г. острова получили внутреннее самоуправление. На о-ве Гранд Тёркс имеются две военные базы США: база управляемых ракет и военно-морская база. На о-ве Саут Кайкос имеется также пост береговой охраны США.

Колония управляется английским губернатором Багамских о-вов. На островах есть администратор, Законодательная ассамблея и Исполнительный совет.

Экономическое положение территории неустойчиво. Острова обладают скудными ресурсами, а их с.-х. потенциал невелик. Имеется незначительная соледобывающая промышленность, находящаяся в застойном состоянии. Дорожная сеть — 42 км.

## ТРИНИДАД И ТОБАГО

Государство в бассейне Карибского моря, на о-вах Тринидад и Тобаго. *Территория* — 5128 кв. км. *Население* — 1038 тыс. чел. (1968 г.); 43% — негры, 36% — выходцы из Индии, 18% — мулаты, 2% — европейцы, 1% — китайцы. *Столица* — Порт-оф-Спейн (101 тыс.). Крупные города: Сан-Фернандо (42,9 тыс.), Арима (11,8 тыс.). Гос. язык — английский. Религия — католическая (20% населения), англиканская (14%), индуистская (11%), мусульманская.

После открытия островов Колумбом они до конца XVIII в. находились во владении Испании, а позднее (в 1802 г. о-в Тринидад и в 1814 г. о-в Тобаго) стали колониями Англии. В 1889 г. Тобаго был присоединен в административном отношении к Тринидаду. После второй мировой войны на Тринидаде и Тобаго возникли первые политические национальные партии, к-рые вскоре начали выдвигать требование о пре-

доставлении стране независимости. С 31. VIII 1962 г. Тринидад и Тобаго — независимое государство в составе Содружества наций. Тринидад и Тобаго — член Организации американских государств.

Главой государства номинально считается английская королева, представленная генерал-губернатором. Законодательная власть принадлежит парламенту, состоящему из двух палат — сената, члены к-рого назначаются генерал-губернатором, и палаты представителей. Исполнительная власть принадлежит кабинету министров во главе с премьер-министром (Эрик Юстас Вильямс), назначаемым генерал-губернатором.

Основные политические партии. *Народное национальное движение (ННД)* — основана в 1956 г., правящая и наиболее влиятельная партия в стране. Опирается на негритянскую мелкую и среднюю буржуазию. По социально-политическому содержанию программа партии носит отпечаток английского лейборизма. Лидер — Э. Вильямс (премьер-министр). *Демократическая лейбористская партия* — основана в 1956 г., оппозиционная. Опирается на крупную торгово-промышленную буржуазию индийского происхождения и придерживается откровенно проамериканской ориентации. Выступает за широкое привлечение американского капитала в экономику страны.

Крупнейшее профсоюзное объединение — *Национальный конгресс профсоюзов Тринидада и Тобаго*.

Тринидад и Тобаго — одна из наиболее развитых в экономическом отношении стран Карибского бассейна. В экономике Тринидада и Тобаго ключевые позиции занимают английский, американский и канадский капиталы. Добыча и переработка нефти сосредоточена в руках трех американских («Тексас ойл компани», «Стандард ойл оф Калифорния» и «Нью-Джерси ойл компани») и двух английских монополий («Шелл» и «Бритиш петролеум»).

В сельском хозяйстве господствуют английские монополии «Бритиш Вест-Индия шугар ассошиэйшн», «Бритиш Вест-Индия ситрус ассошиэйшн» и американская монополия «Юнайтед фрут компани». Основное богатство страны — нефть и природный газ, добыча к-рых в последнее время возросла и составила в 1968 г. соответственно 9467 тыс. *т* и 1597 млн. *куб. м*. Производится также переработка нефти. Нефтеперерабатывающая промышленность представлена тремя крупными заводами общей мощностью более 15 млн. *т* нефтепродуктов в год. Перерабатывается не только местная, но и привозная нефть из Венесуэлы, Колумбии и Саудовской Аравии. На долю нефтяной промышленности приходится половина национального дохода страны. На базе нефтяной промышленности развивается химическая и фармацевтическая промышленность. Значительное место в промышленном производстве занимает добыча асфальта и производство цемента. Ежегодная добыча асфальта — св. 100 тыс. *т*, цемента — св. 200 тыс. *т*. Из отраслей

обрабатывающей промышленности развито производство стройматериалов, химических удобрений, стеклоизделий, текстиля и обуви. Производство электроэнергии в 1968 г.—1118 млн. *квт-ч*.

Важную роль в экономике страны играет также сельское хозяйство (занято ок. 20% самостоятельного населения, 12—13% валового национального продукта). Основные с.-х. культуры: сахарный тростник (производство сахара — св. 300 тыс. *т* в год), какао (6 тыс. *т*), кофе (4 тыс. *т*), рис (10 тыс. *т*) и цитрусовые. Насчитывается 45 тыс. голов крупного рогатого скота, 37 тыс. свиней, 28 тыс. коз, 4 тыс. овец, 4 тыс. мулов и ослов и 1 тыс. лошадей.

Протяженность шоссейных дорог — 6388 *км* (из них 4478 *км* с твердым покрытием). Железные дороги — 175 *км*. Порт-оф-Спейн — транзитный пункт для судов морских линий США, Англии, Канады, Франции, Голландии, Аргентины, Венесуэлы.

Стоимость экспорта — 438 млн. долл., импорта — 407 млн. долл. (1967 г.). Главными статьями экспорта являются нефть и нефтепродукты (более 80%), химические продукты, цемент, природный газ и др. Экпортируются также сахар, какао, бобы, кофе и цитрусовые. Ок. половины импорта приходится на сырую нефть. Ввозятся промышленное оборудование, черные металлы, готовые изделия и продукты питания. Основные внешнеторговые партнеры: США, Англия, Венесуэла, а также Голландия, Канада.

Индекс стоимости жизни в 1968 г.—117,7 (1963 г.=100). Ок. 20% всей рабочей силы — безработные.

## УРУГВАЙ

### (Восточная Республика Уругвай)

Государство в юго-восточной части Южной Америки. *Территория* — 186,9 тыс. *кв. км*. *Население* — 2,82 млн. чел. (1968 г.); 90% — потомки европейских иммигрантов (гл. обр. из Испании), 10% — метисы. *Столица* — Монтевидео (1,25 млн.). Крупные города: Пайсанду (60 тыс.), Сальто (60 тыс.), Мерседес (34 тыс.). Гос. язык — испанский. Господствующая религия — католичество.

Хуан Диас де Солис, испанский мореплаватель, в 1515 г. выселился в районе современного Монтевидео. К середине XIX в. колонизаторы истребили индейское население. В 1811 г. провозглашена независимость Уругвая от Испании. В XIX в. страна пережила гражданскую войну. В начале XX в. в страну начал проникать английский и американский капитал. После Великой Октябрьской революции в стране усилилось рабочее движение. В конце второй мировой войны Уругвай объявил войну Германии. Уругвай — член Организации американских государств.

Уругвай — парламентская республика. Высший орган законодательной власти — парламент, состоящий из сената и палаты депутатов. Высший орган исполнительной власти — Совет министров. Президент — Хорхе Пачеко Ареко.

Политические партии: «*Колорадо*» (официально именуется Батльистской партией) — возникла в первой половине XIX в., одна из крупнейших партий уругвайской буржуазии, под влиянием рабочего движения провела ряд социальных реформ. Имеет большинство в парламенте. Видные деятели партии: Х. Пачеко Ареко (президент страны), С. Микелини и др.; «*Бланко*» — возникла в первой половине XIX в. Представляет латифундистов, крупную буржуазию и финансовый капитал, разбита на фракции; *Социалистическая партия Уругвая* — оформилась в 1911 г., в последние годы организационно ослабла. От нее отошла группировка — *Революционное движение левых*, выступающая за немедленное развертывание вооруженной борьбы. Применяет тактику индивидуального террора. Действует в глубоком подполье. Социалистическая партия неоднократно отклоняла предложения коммунистов о сотрудничестве, хотя рядовые ее члены активно выступают совместно с коммунистами в массовых движениях.

*Коммунистическая партия Уругвая* — образовалась в 1920 г., последовательно борется за интересы трудящихся, за союз рабочего класса, крестьянства, всех патриотических и демократических сил для завоевания национального и социального освобождения уругвайского народа. Сыграла видную роль в создании (в 1962 г.) Левого фронта освобождения, в борьбе за достижение классового единства рабочих в Национальном конвенте трудящихся (объединяет св. 90% всех рабочих и служащих страны). Первый секретарь — Родней Арисменди. Центральный орган — газета «Эль Популар».

Большинство профсоюзов входит в *Национальный конвент трудящихся Уругвая*.

Уругвай — аграрная страна, специализирующаяся в области животноводства. Сырьевые ресурсы изучены слабо. Развита мясохладобойная, текстильная и мукомольная промышленность. По сравнению с другими латиноамериканскими странами иностранные инвестиции в экономику невелики (США — ок. 90 млн. долл.). Уругвай поддерживает торговые отношения с СССР и другими социалистическими странами. С начала XX в. значительно развился гос. сектор: государству принадлежат нефтеперегонный завод, несколько транспортных компаний, мясохладобойни. Удельный вес гос. сектора в экономике Уругвая составляет 35—40%.

Основа экономики — сельское хозяйство. В руках 600 семей латифундистов сосредоточено 60% всех с.-х. угодий, мелкие хозяева (75% всех хозяйств) владеют лишь 10% земель. Половина уругвайских

крестьян земли не имеет. Главная отрасль сельского хозяйства — пастбищное животноводство мясо-шерстного направления. В стране насчитывается 8,4 млн. голов крупного рогатого скота, овец — ок. 17 млн. В 1966 г. забито 450 тыс. голов крупного рогатого скота. В 1969/70 с.-х. году производство шерсти составило ок. 60 тыс. *т*. Земледелие играет второстепенную роль. Основные культуры: пшеница — 496,8 тыс. *т*, кукуруза — 129,6 тыс. *т*, рис — 126,2 тыс. *т* (в 1968/69 с.-х. году).

В промышленности характерна высокая концентрация производства. Наиболее развиты отрасли пищевой и текстильной промышленности. Основная отрасль пищевой — мясохладобойная. В 1968 г. произведено 1700 млн. *квт-ч* электроэнергии.

Ок. 75% грузооборота осуществляется автотранспортом, 12% — железными дорогами, 9% — морским транспортом. Протяженность железных дорог — 4 тыс. *км*, автодорог — 45 тыс. *км*. Число автомашин — св. 200 тыс. (1969 г.).

Уругвай занимает 2-е место в Латинской Америке по экспорту продуктов животноводства. Экспорт (1968 г.) — шерсть (45%), мясо (28%), кожи и шкуры (12%). Импорт — горючее, оборудование, сырье и продовольствие. На США, ФРГ и Англию приходится ок. 50% объема внешней торговли.

Острая инфляция тяжело сказывается на положении трудящихся. В 1969 г. число безработных составило 208 тыс. чел. В стране разразывается мощное забастовочное движение трудящихся.

## ФОЛКЛЕНДСКИЕ (МАЛЬВИНСКИЕ) ОСТРОВА

Владение Великобритании в юго-западной части Атлантического океана, расположено на двух островах — Восточный (Соледад) и Западный Фолкленд (Гран Мальвина), а также на двухстах мелких островах. Являются спорной территорией между Аргентиной и Великобританией. *Территория* — 12 тыс. *кв. км*. *Население* — 2,2 тыс. чел. (1967 г.). *Административный центр* — Порт-Стэнли (1100 чел., 1967 г.). Официальный язык — английский. Господствующая религия — протестанство.

Открытие островов относится к 1520 г. Колонизация территории началась в 1764 г. В 1833 г. архипелагом завладели англичане.

Колония управляется английским губернатором, при к-ром имеются Исполнительный и Законодательный советы.

Население территории занято в основном разведением овец и частично ловлей тюленей и китов. Экономика колонии почти полностью зависит от экспорта шерсти в Англию. В 1968 г. насчитывалось 630 тыс. овец. Экспорт шерсти по стоимости в 1966 г. составил ок. 1 млн. *ф. ст.*

## ЧИЛИ

### (Республика Чили)

Государство на юго-западе Южной Америки. *Территория* — 757 тыс. кв. км (включая ряд островов в Тихом океане). *Население* — 9,4 млн. чел. (1968 г.); 95% населения — выходцы из Испании и других европейских стран, 5% — индейцы. *Столица* — Сантьяго — 2,6 млн. чел. (1970 г.). Гос. язык — испанский. Господствующая религия — католическая.

Вскоре после открытия в 1520 г. Магелланом территория Чили была завоевана испанскими конкистадорами. В XVIII в. началась освободительная борьба против испанского господства, закончившаяся в 1818 г. провозглашением Чили республикой. С XIX в. в страну стал проникать иностранный, в первую очередь английский, капитал. На рубеже XIX — XX вв. в Чили активизировали свою деятельность американские монополии, захватившие постепенно ключевые позиции в экономике. В феврале 1945 г. Чили объявила войну Германии и Японии. В 1956 г. по инициативе компартии был создан Фронт народного действия, выставивший на президентских выборах 1964 г. своего кандидата. Чтобы не допустить на выборах победы левых сил, партии крупной буржуазии поддержали кандидатуру Эдуардо Фрея Монтальва — лидера Христианско-демократической партии, к-рый и был избран президентом страны.

Подготовка к президентским выборам (сентябрь 1970 г.) обострила политическую борьбу в Чили. Сплачивают свои ряды трудящиеся. В конце 1969 г. в результате усилий коммунистической партии была выработана Программа народного единства — программа действий всех прогрессивных сил страны. Реакционные круги не останавливаются перед попытками совершения реакционных военных переворотов (октябрь 1969 г.). На выборах 4. IX 1970 г. из трех кандидатов в президенты больше всех голосов получил кандидат блока Народного единства — Сальвадор Альенде. Чили — член Организации американских государств.

Чили — республика. Законодательная власть осуществляется Национальным конгрессом, состоящим из сената и палаты депутатов. Глава государства и правительства — президент.

Основные политические партии. *Христианско-демократическая партия* — возникла в 1957 г. Объединяет среднюю национальную буржуазию, а также широкие слои мелкой буржуазии, интеллигенции и студенчества. Пользуется влиянием среди нек-рой части рабочих, служащих и особенно крестьян. Лидер партии — Э. Фрей Монтальва, председатель — Б. Прадо. В 1969 г. из партии вышла группа лидеров ее левого крыла, к-рые образовали новую партию

под названием «*Движение объединенного народного действия*». *Национальная партия* — возникла в 1966 г., защищает интересы крупной национальной буржуазии, землевладельцев и связанных с ними иностранных монополий. *Радикальная партия* — основана в 1883 г. Объединяет представителей средней и мелкой буржуазии, связанных в основном с гос. сектором, а также часть интеллигенции, гос. и частных служащих. *Социалистическая партия* — создана в 1933 г. Объединяет представителей мелкой буржуазии, интеллигенции, часть рабочих. Вместе с коммунистической партией образует Фронт народного действия.

*Коммунистическая партия* — основана в 1922 г. Объединяет авангард чилийского пролетариата, прогрессивную интеллигенцию, часть служащих, представителей средних слоев и крестьянства. Пользуется значительным авторитетом и влиянием в стране. Компартия ведет настойчивую борьбу за объединение левых сил и образование широкого народного фронта, за создание многопартийного правительства, в которое вошли бы представители всех прогрессивных сил страны. Генеральный секретарь — Луис Корвалан. Печатный орган — газета «Эль сигло».

*Единый профсоюзный центр трудящихся Чили* создан в 1953 г.

Чили — аграрная страна с развитой горнодобывающей промышленностью. Среднегодовые темпы роста валового национального продукта составили за период 1967—69 г. 3%. Чили обладает крупными запасами полезных ископаемых: меди (42 млн. *т*) и других цветных металлов, железной руды (269 млн. *т*), селитры, нефти, угля, йода. Добыча и экспорт полезных ископаемых Чили в значительной степени контролируются американскими монополиями. Ок. 80% производства меди в стране приходится на три североамериканские компании США: «Чили эксплорейшн К<sup>0</sup>», «Андес коппер майнинг К<sup>0</sup>» и «Браден коппер К<sup>0</sup>». В целом зависимость экономики Чили от иностранного капитала весьма значительна. Из 2 млрд. долл. прямых иностранных инвестиций в Чили на долю США приходится более 800 млн. долл. В экономике Чили значительная роль принадлежит гос. сектору. Нефтедобывающая, большая часть нефтеперерабатывающей и энергетической промышленности, а также транспорта контролируется государством.

Горнодобывающая промышленность страны дает до 70% стоимости экспорта. Чили занимает 2—3-е место в мире по производству меди (1969 г.—710 тыс. *т*) и 1-е место по ее экспорту, 2-е место по производству и экспорту молибденового концентрата и является крупнейшим мировым производителем селитры (1969 г.—697 тыс. *т*) и йода (1969 г.—2,2 тыс. *т*).

В последние годы определенное развитие получили черная металлургия (4-е место в Латинской Америке по производству черных металлов), обрабатывающая промышленность (пище-вкусовая, текстильная), целлюлозно-бумажная, промышленность строительных материа-



лов, нефтехимия. Нефтяная промышленность (в 1969 г. добыто 2122 тыс. *т*) в основном удовлетворяет потребности страны в горючем. Производство электроэнергии — 7,5 млрд. *квт-ч* (1969 г.).

Сельское хозяйство Чили является отсталым и малопродуктивным. На его долю приходится 9% национального дохода и 27% самостоятельного населения. Сельское хозяйство не обеспечивает потребности населения в продуктах питания (Чили вынуждена импортировать продовольствие). Господствуют крупные латифундии: 1,1% собственников владеют 60% пригодных для обработки земель. Подавляющая часть чилийского крестьянства безземельна и живет в нищете. Сельское хозяйство носит смешанный земледельческо-животноводческий характер. В земледелии выделяются: зерновое хозяйство (пшеница, ячмень, овес и др.), производство технических культур (подсолнечник, сахарная свекла и др.), садоводство, виноградарство; в животноводстве — разведение крупного рогатого скота, мясо-молочных коров и мясо-шерстное овцеводство. Развито рыболовство (по размерам улова рыбы — 2-е место в Латинской Америке, после Перу). Св. 90% улова идет для производства рыбной муки, значительная часть к-рой экспортируется.

Протяженность железных дорог — ок. 9 тыс. *км*, автогужевых — 58,3 тыс. *км*. Автопарк — 193 тыс. машин (1966 г.). Развит морской и авиатранспорт.

В 1968 г. экспорт (медь, железная руда, селитра и др.) — 1 млрд. долл., импорт (промышленное сырье и топливо, машины) — 0,9 млрд. Внешняя торговля ориентируется гл. обр. на США и Западную Европу. Важным торговым партнером Чили являются также Япония и нек-рые страны Латинской Америки.

Господство монополий ведет к снижению жизненного уровня чилийских трудящихся. За 1969 г. стоимость жизни в стране возросла на 29,3%. В 1968 г., по официальным данным, насчитывалось св. 100 тыс. безработных (4,4% самостоятельного населения).

## ЭКВАДОР

### (Республика Эквадор)

Государство на северо-западе Южной Америки. *Территория* — 270,7 тыс. *кв. км* (включая Галапагосский архипелаг и ряд других мелких островов в Тихом океане). *Население* — 5,9 млн. чел. (1969 г.); 60% — смешанное население (метисы и др.), 30% — индейцы, 10% — белые. *Столица* — Кито (495 тыс.). Крупные города: Гуаякиль (800 тыс.), Куэнка (ок. 100 тыс.), Амбато (65 тыс.). Гос. язык — испанский. Господствующая религия — католическая.

Эквадор — страна древних индейских цивилизаций и гос. обра-

зований. Испанские завоеватели в 1531—33 гг. захватили страну. В 1822 г. страна освободилась от испанского владычества, а в 1830 г. стала независимым государством. Политическая история страны насыщена ожесточенной борьбой за власть между либералами, представляющими интересы торгово-промышленной буржуазии прибрежной части страны, и консерваторами, являющимися выразителями интересов крупных помещиков-феодалов горных районов.

В годы второй мировой войны в стране усилилось антиимпериалистическое движение, вылившееся в народное восстание в мае 1944 г. против реакционного правительства Арройо дель Рио. Используя отсутствие единства прогрессивных сил, в последующие годы к власти приходили представители торгово-промышленной буржуазии или помещичьих кругов, тесно связанных с империализмом США. Всеобщая забастовка трудящихся в марте 1966 г. покончила с жестоким режимом военной диктатуры, правившей с 1963 г. В результате всеобщих выборов в июне 1968 г. в пятый раз президентом страны стал Веласко Ибарра. Сокрушительное поражение потерпели кандидаты крайне правых сил.

Современная внутривнутриполитическая обстановка в стране характеризуется дальнейшим обострением классовых противоречий, усилением борьбы демократических сил за экономическую независимость страны, против засилья иностранных монополий, улучшения условий жизни трудящихся масс, проведения демократических преобразований. Эквадор — член Организации американских государств.

Эквадор — республика. Глава государства и исполнительной власти (Совет министров) — президент (Хосе Мария Веласко Ибарра). Высший законодательный орган — Национальный конгресс, состоящий из сената и палаты депутатов (22. VI 1970 г. Х. М. Веласко Ибарра взял в свои руки всю полноту власти и распустил Национальный конгресс).

Наиболее значительные партии: *Национальная федерация веласкистов* — создана в 1952 г. как организация сторонников Х. М. Веласко Ибарры, но в качестве политической партии оформилась лишь перед выборами в 1968 г. Объединяет представителей самых различных слоев населения, верящих в способность В. Ибарры разрешить острые социально-экономические проблемы, стоящие перед страной. *Народный демократический союз* — создан в 1968 г., представляет интересы широких трудящихся масс страны, борющихся против засилья империалистических монополий и местной реакции. *Либерально-радикальная партия* — одна из старейших политических партий страны (создана в 1878 г.). Выражает интересы торгово-финансовой буржуазии Гуаякиля. *Консервативная партия* — выражает интересы крупных лати-фундистов, духовенства и крупной буржуазии, связанных с американ-

скими монополиями. *Объединение народных сил* — создана в 1948 г. из представителей разнородных сил. Имеет влияние в Гуаякиле. *Революционная социалистическая партия* — ее лидеры придерживаются ультралевых взглядов, проявляют склонность к авантюризму, наносят ущерб делу единства трудящихся масс страны.

*Коммунистическая партия Эквадора* — создана в 1926 г., подлинный выразитель интересов трудящихся, авангард в борьбе за осуществление целей антифеодальной, антиимпериалистической, демократической революции в стране. На выборах 1968 г. оказала полную поддержку партии Народный демократический союз, призвав членов партии голосовать за ее кандидатов. Генеральный секретарь ЦК КПЭ — П. Саад. Печатный орган — газета «Эль пуэбло». Важную роль играет *Конфедерация трудящихся Эквадора* — профсоюзный центр страны.

Эквадор — экономически слабо развитая, аграрная страна, находящаяся в большой зависимости от внешнего рынка и иностранного капитала, прежде всего североамериканского. Имеются значительные месторождения нефти и газа, золота, серебра, меди, цинка и др., однако разрабатываются они слабо. Эквадор единственная из девяти латиноамериканских стран, добывающая нефть, к-рая не имеет гос. нефтяной компании. Добыча нефти (778 тыс. т) ведется в основном американскими компаниями «Тексако деволупмент корпорейшн» и «Галф ойл корпорейшн», к-рым предоставлены обширные концессии.

В промышленности преобладают небольшие предприятия кустарного типа. Обрабатывающая промышленность Эквадора специализируется на производстве потребительских товаров. Самая крупная отрасль — пище-вкусовая, в к-рой занято ок. 50% всей рабочей силы; стоимость ее продукции достигает половины всей валовой продукции. Текстильная промышленность по этим показателям занимает 2-е место. Производство цемента — 465 тыс. т (1969 г.), пива — 442 тыс. гкл, автомобильных покрышек — 77 тыс. ед., сигарет — 846 млн. шт., хлопчатобумажных тканей — 35 млн. м. Производство электроэнергии — 700 млн. квт-ч.

Более половины самостоятельного населения занято в сельском хозяйстве. Почти  $\frac{1}{2}$  всех занятых в сельском хозяйстве земель принадлежит 1% собственников. Подавляющее большинство крестьянских семей вообще лишены земли, либо владеют мизерными наделами. Принятый в 1964 г. военной хунтой «Декрет об аграрной реформе» не улучшил положения крестьян. Эквадор — крупный производитель бананов (3163 тыс. т — 3-е место в мире), какао (50 тыс. т — 6-е место в мире), кофе (67 тыс. т), риса (155 тыс. т) и др. Животноводство (тыс. голов): крупный рогатый скот — 1850, овцы — 2090, свиньи — 1780, лошади — 230.

Протяженность железных дорог — 1,1 тыс. км, шоссейных дорог —

15,2 тыс. км. Парк автомашин — 53,8 тыс. Развита авиатранспорт, Морской флот незначителен.

В 1969 г. (январь — ноябрь) импорт — 231,8 млн. долл., экспорт — 134 млн. Важнейшие экспортные культуры: бананы, какао и кофе (80% стоимости экспорта).

Доход на душу населения в Эквадоре — один из самых низких в Латинской Америке. Растет безработица (в 1969 г. насчитывалось ок. 600 тыс. безработных). Посредством забастовок, к-рые зачастую охватывают целые отрасли промышленности и провинции страны, трудящиеся ведут борьбу за увеличение заработной платы, улучшение медицинского обслуживания и системы социального обеспечения.

## ЯМАЙКА

Государство на одноименном острове и прилегающих к нему мелких островах в Карибском море. *Территория* — 11,5 тыс. кв. км. *Население* — 1913 тыс. чел. (1968 г.); 77% — негры, 14,6% — метисы, 5% — белые, 3,4% — индийцы и китайцы. *Столица* — Кингстон (ок. 500 тыс.). Города: Монтего-Бей (25 тыс.), Спаниш-Таун (15 тыс.). Гос. язык — английский. Религия — англиканская церковь, имеются баптисты.

С момента открытия Колумбом в 1494 г. и до середины XVII в. остров находился во владении Испании. В 1670 г. Ямайка перешла к Англии и была ее колонией до 1962 г. В августе 1962 г. Ямайка стала независимым государством в составе Содружества наций. Ямайка — член Организации американских государств.

Главой государства номинально считается английская королева, представленная генерал-губернатором. Законодательная власть принадлежит парламенту, состоящему из двух палат — сената (сенаторы назначаются генерал-губернатором) и палаты представителей. Исполнительная власть принадлежит кабинету министров во главе с премьер-министром (Хью Л. Ширер), назначаемым генерал-губернатором.

Основные политические партии. *Лейбористская партия* — создана в 1943 г., правящая. Отражает интересы гл. обр. торгово-промышленных кругов. Под ее влиянием находится также значительная часть с.-х. рабочих и городского пролетариата. Задачи социально-экономического развития партия пытается решать путем сотрудничества с иностранным, в основном американским, капиталом. Лидер — Хью Л. Ширер. *Народная национальная партия* — создана в 1938 г., оппозиционная. Объединяет представителей мелкой буржуазии, интеллигенции, часть с.-х. рабочих и промышленного пролетариата. Стоит на позициях правой социал-демократии. *Народное движение за свободу* — прогрессивная партия, выступающая за полную политическую и экономиче-

скую независимость страны, в поддержку кубинской революции. *Народно-политическая партия* — опирается на негритянское население.

Наиболее крупные профсоюзные объединения: *Профсоюз промышленных рабочих, Национальный рабочий союз, Федерация профсоюзов Ямайки*.

Ямайка — преимущественно аграрная страна, находящаяся в сильной зависимости от иностранного капитала (США, Канада, Великобритания). Так, добыча и производство бокситов контролируется четырьмя американскими и одной канадской компанией. Производство сахара контролирует английская компания и т. д.

Половина активного населения страны занята в сельском хозяйстве, к-рое специализируется на производстве сахарного тростника, бананов и цитрусовых. В 1967 г. производство сахара составило 571 тыс. *т*, бананов — 200 тыс. *т*. Другие важные культуры (тыс. *т*, 1967 г.): какао (2,6), маниока (12,0), кофе (2,4), картофель (215,0), копра (17,2). Насчитывается (тыс. голов, 1967 г.): крупного рогатого скота — 240, свиней — 130, коз — 147, овец — 10, лошадей — 5, мулов и ослов — 47. Значительная часть сельского населения лишена своей земли. Большая часть земли находится в руках небольшой группы местных плантаторов и иностранных компаний.

Основной отраслью промышленности является горнодобывающая. В 1967 г. добыто 9228 тыс. *т* бокситов, по экспорту к-рых Ямайка занимает 1-е место в мире. Кроме того, в стране добывается: железная руда, соль, гипс, мрамор, известняк. Обрабатывающая промышленность развита слабо. Произведено в 1967 г. электроэнергии — 920 млн. *квт-ч*, цемента — 355 тыс. *т*, алюминия — 741 тыс. *т*, мясoproдуктов — 17 тыс. *т*, молока — 38 тыс. *т*, маргарина — 2,5 тыс. *т*, рома — 122 тыс. *гкл*, пива — 266 тыс. *гкл*, табачных изделий — 1032 млн. шт. Важную роль в экономике страны играет туризм (396 тыс. туристов в 1968 г.).

Протяженность железных дорог — 333 *км*, автомобильных — 12 160 *км*. Количество автомобилей — 63,5 тыс. (1967 г.).

Стоимость экспорта — 226 млн. долл., импорта — 349 млн. (1967 г.). Главные торговые партнеры: Англия, США и Канада.

Св.  $\frac{1}{5}$  самодеятельного населения не имеет постоянной работы. Индекс стоимости жизни в марте 1968 г. — 112,9 (1963 г. = 100).

# Австралия и Океания

---





## АВСТРАЛИЯ

### (Австралийский Союз)

Государство, занимающее австралийский материк, о-в Тасмания и множество мелких островов. *Территория* — 7,7 млн. кв. км. *Население* — 12,2 млн. чел. (1969 г.); ок. 93% — выходцы из Великобритании. Коренных жителей осталось ок. 80 тыс. *Столица* — Канберра (120 тыс.). Крупные города: Сидней (2,5 млн.), Мельбурн (2,2 млн.), Брисбен (720 тыс.), Аделаида (727 тыс.), Перт (500 тыс.). Гос. язык — английский. 39% населения принадлежит к англиканской церкви, 20,7% — католической, 9,8% — пресвитерианской, 11,5% — методистской, 7,1% — христианской. Австралийский Союз владеет колонией Папуа, о-вом Норфолк, Кокосовыми о-вами, о-вом Рождества и другими островами, к-рые необитаемы. Осуществляет опеку ООН над частью территории Новая Гвинея. В сферу колониальной экспансии Австралии входят также и английские колонии Фиджи, Соломоновы о-ва, англо-французский condominium Новые Гебриды и нек-рые колониальные территории в Океании.

Первыми европейцами, открывшими и частично исследовавшими Австралию, были голландские мореплаватели В. Янц (1605 г.) и А.Тасман (1642 г.). Английским владением Австралия стала в результате ее вторичного «открытия» Дж. Куком в 1770 г. Австралия использовалась Великобританией как место ссылки уголовных преступников, а также нежелательных социальных элементов — чартистов, согнанных с земель крестьян и ирландских революционеров. С открытием в 1851 г. золота в Австралию устремляются массы переселенцев-рабочих. Это способствовало бурному развитию капиталистических отношений в стране. В 1901 г. произошло объединение отдельных английских колоний в Австралии в Австралийский Союз, что соответствовало интересам промышленного капитала и правительства Англии, стремившегося укрепить таким образом здесь свое влияние. Первая мировая война, освободившая рынок Австралии от конкуренции иностранных товаров, дала нек-рый толчок развитию ее промышленности. В дальнейшем иностранные фирмы начали усиленно создавать свои филиалы в Австралии. Однако вплоть до начала второй мировой войны Австралия оставалась аграрно-индустриальной страной (св. 50% национального дохода приходилось на долю сельского хозяйства). После второй мировой войны Австралия — арена англо-американской борьбы за сферы приложения капитала. Темпы вторжения капитала США особенно резко возросли в 60-х годах. Австралия — одна из членов-учредительниц и активная участница агрессивных блоков: АНЗЮС, СЕАТО, АНЗАМ и региональной группировки АЗПАК. Она соучастница американской агрессии во Вьетнаме, куда направила в 1965 г. свои войска.



По конституции, принятой в 1901 г. и с незначительными изменениями действующей по настоящее время, Австралийский Союз — доминион Великобритании, входит в Содружество наций. Глава государства — английский король (королева), представленный генерал-губернатором. Высший законодательный орган — федеральный парламент, состоящий из сената и палаты представителей. Исполнительная власть формально принадлежит возглавляемому генерал-губернатором Исполнительному совету, фактически же осуществляется правительством во главе с премьер-министром (Дж. Гортон).

Основные политические партии. *Либеральная* — оформилась в 1910—13 гг., партия австралийского монополистического капитала. Входит в правительственную коалицию (66 мест в палате представителей). Лидер — Дж. Гортон (премьер-министр). *Аграрная* — партия крупных землевладельцев и скотоводов, образовалась в 1919 г. Входит в правительственную коалицию (20 мест в палате представителей). Лидер — Дж. Макюэн (зам. премьер-министра). *Лейбористская* — возникла в 90-х годах XIX в., правосоциалистическая партия типа английской лейбористской партии. Находится в оппозиции (59 мест в палате представителей). Самая крупная партия страны. В 1955 г. в результате раскола из нее вышли ультраправые лейбористы и создали *Демократическую лейбористскую партию* — наиболее реакционную партию Австралии.

*Коммунистическая партия* (КПА) — создана в 1920 г. Очередной XXII съезд состоялся в марте 1970 г., на котором была принята новая программа партии. Центральный орган — газета «Трибюн». Председатель — Р. Диксон, национальный секретарь — Л. Ааронз.

Профсоюзы строятся в основном по узкопрофессиональному или территориальному признакам, чем объясняется их раздробленность и трудности создания единого общенационального центра. Имеются три крупных профсоюзных объединения: *Австралийский совет профсоюзов* — объединяет профсоюзы рабочих промышленности, строительства, транспорта и городского хозяйства, входит в МКСП; *Австралийский совет ассоциаций служащих и работников умственного труда* — объединяет профсоюзы инженерно-технических работников, конторских служащих, почтово-телеграфных работников, служащих торговых и банковских учреждений; *Австралийский союз рабочих* — объединяет мелкие профсоюзы ремесленников, мелких мастерских, с.-х. рабочих.

Австралия — высокоразвитая индустриально-аграрная капиталистическая страна. На долю ее промышленности приходится 70%, сельского хозяйства — 30% в общей сумме промышленного и с.-х. производства. К середине 60-х годов по объему промышленного производства она вышла на 8-е место в капиталистическом мире. Быстрое развитие Австралии объясняется огромными запасами минеральных

ресурсов, наличием квалифицированной рабочей силы, пополняемой за счет иммигрантов из Европы, а также притоком иностранного капитала (в 1968—69 гг. он составил 1154 млн. австр. долл.). Иностранный капитал полностью контролирует активы крупнейших австралийских фирм. Так, в 46 крупнейших фирмах из 53 в автомобильной промышленности от 50 до 100% капитала принадлежит иностранным фирмам и соответственно в 207 из 240 в металлургии и общем машиностроении, в 74 из 89 в электротехнической промышленности, в 153 из 168 в химической промышленности.

Наиболее развитые отрасли австралийской промышленности — горнодобывающая, металлургическая и автомобилестроение. В 1968/69 финансовом году было произведено 48,7 млрд. *квт-ч* электроэнергии, 65,6 млн. *т* угля (включая бурый), 6,6 млн. *т* стали, по 5,7 млн. *т* чугуна и проката, 3,9 млн. *т* олова, 228 тыс. *т* цинка, 2,1 млн. *т* нефти и ок. 400 тыс. автомобилей.

Сельское хозяйство дает ок. 80% экспортных поступлений. Ведущая роль в нем принадлежит животноводству, продукция к-рого в 1968/69 г. составила: шерсти — 878 тыс. *т*, мяса — 1,7 млн. *т*, масла — 198,8 тыс. *т*, сыра — 73,8 тыс. *т*. Важное место в с.-х. производстве принадлежит земледелию, где преобладает производство пшеницы. В 1968/69 г. под зерновыми было занято св. 23 млн. *га*, в т. ч. под пшеницей — ок. 8 млн. *га*, произведено 14,6 млн. *т* пшеницы, 2,78 млн. *т* сахара, а также 1,6 млн. *т* овса и 1,5 млн. *т* ячменя. Основная масса земли находится в руках крупных землевладельцев. Поголовье (1969 г., в млн. голов): овец — 176,2, крупного рогатого скота — 20,7, свиней — 2,2.

Протяженность железных дорог — 40 тыс. *км.*, имеется 2,7 тыс. локомотивов, ок. 9 тыс. пассажирских и 100 тыс. товарных и других вагонов. В связи с тем что колея ж.-д. полотна во всех штатах различна, ж.-д. транспорт недостаточно эффективен.  $\frac{3}{4}$  грузо-пассажирских перевозок осуществляется автотранспортом. Протяженность автогужевых дорог — 897,3 тыс. *км.* В 1968 г. насчитывалось св. 3,3 млн. легковых автомашин и 912 тыс. грузовых автомашин и автобусов. В 1968/69 г. экспорт — 3336 млн., импорт — 3465 млн. австр. долл. Основные контр-агенты: Япония, Великобритания и США.

По официальным данным, число безработных на сентябрь 1968 г. составило 48,4 тыс. чел., на январь 1969 г. — 90 тыс. чел. (соответственно ок. 1 и 1,77% численности рабочей силы). В мае 1969 г. делегации 35 профсоюзов, объединяющих 500 тыс. членов, прибыли в Канберру и провели двухдневную кампанию протеста против агрессии США во Вьетнаме и против участия в ней Австралии. 1. VII 1969 г. во всех столицах штатов прошла активная кампания за отмену вновь принятого закона, предусматривающего суровое наказание призывникам, отказывающимся от призыва в армию и участия в войне во Вьет-

наме. В стране сохраняется расовая дискриминация коренного населения, проживающего в резервациях, расположенных в отдаленных районах, или в особых поселках, создаваемых миссионерами. На их жителей фактически не распространяется законодательство о социальном обеспечении.

## ГИЛБЕРТА И ЭЛЛИС ОСТРОВА

Владение Великобританией в западной части Тихого океана, состоит из 37 островов и атоллов. *Территория* — 956 кв. км. *Население* — 53,3 тыс. чел. (1966 г.). *Административный центр* — Тарава. Официальный язык — английский.

Острова — колония Англии с 1892 г. Управляются вместе с Соломоновыми о-вами и Новыми Гебридами британским верховным комиссаром в западной части Тихого океана. Его представителем на островах является резидент-комиссар. В августе 1967 г. принята конституция колонии, согласно к-рой образованы Правительственный совет и палата представителей, а также 11 окружных советов (местных органов власти). Все эти органы полностью подконтрольны британской колониальной администрации.

Основа экономики — производство копры и добыча фосфоритов (о-в Ошен). Разработки принадлежат «Британской фосфатной комиссии». Ежегодно экспортируется 8—9 тыс. *т* копры на сумму 1,7 млн. долл. и 380 тыс. *т* фосфоритов на сумму ок. 4 млн. долл.

## ГУАМ

Владение США на острове того же названия, в западной части Тихого океана. *Территория* — 540 кв. км. *Население* — 88,5 тыс. чел. (1967 г.), из к-рых 38,5 тыс. — американские военнослужащие. *Административный центр* — Агання. Официальный язык — английский.

О-в Гуам — самый крупный в группе Марианских о-вов, открытый Магелланом в 1521 г., оставался испанским владением до захвата его США в результате испано-американской войны в 1898 г. Во время второй мировой войны Гуам был оккупирован японскими войсками (до июля 1944 г.).

Вся полнота власти в колонии находится в руках губернатора, назначаемого президентом США. В 1946 г. было создано Законодательное собрание, имеющее чисто совещательные функции. Актом конгресса США гуамцы в 1950 г. были объявлены гражданами США, но без права участия в выборах в конгресс и в выборах президента США. Общий надзор над Гуамом осуществляется министерством внутренних дел США.

Гуам — главная военно-морская и военно-воздушная база США на Тихом океане. Почти все самостоятельное население острова втянуто в работу по обслуживанию военной базы. В результате на острове не только отсутствует промышленность, но и основа экономики Гуама — сельское хозяйство пришло в полный упадок, что вызывает необходимость импортировать продукты питания.

## КАНТОН И ЭНДЕРБЕРИ ОСТРОВА

Совладение Великобритании и США, состоящее из двух островов в центральной части Тихого океана (самая северная часть о-вов Феникс). *Территория* — 70 кв. км. *Население* — 391 чел. (1967 г.). Официальный язык — английский.

Аннексированы Англией в 1889—92 гг. По англо-американскому соглашению от 6. IV 1939 г. поставлены под совместное владение Англии и США на срок 50 лет. Управляются британским резидент-комиссаром о-вов Гилберта и Эллис.

На о-ве Кантон расположен международный аэропорт, обслуживающий трассу Фиджи — Гонолулу (Гавайские о-ва). С появлением реактивных самолетов потерял свое значение.

## КАРОЛИНСКИЕ, МАРИАНСКИЕ И МАРШАЛЛОВЫ ОСТРОВА

Подопечная территория ООН, находящаяся под управлением США. Включает в себя св. 2 тыс. островов, разбросанных на площади 7,8 млн. кв. км в западной части Тихого океана. *Общая территория* — 1,8 тыс. кв. км. *Население* — 94,5 тыс. чел. (1968 г.); в основном микронезийцы. *Административный центр* — Сайпан (на Марианских о-вах). Официальный язык — английский.

С XVI в. и почти до конца XIX в. острова — колония Испании. В 1885 г. Германия, воспользовавшись ослаблением Испании, захватила Маршалловы о-ва, а в 1899 г. купила у нее Каролинские и Марианские о-ва. В 1914 г. японские войска оккупировали острова, а в 1919 г. Лига наций выдала Японии мандат на управление ими. В период второй мировой войны США захватили острова. В 1947 г. ООН передала их под опеку Соединенных Штатов.

Вся полнота законодательной и исполнительной власти на подопечной территории сосредоточена в руках верховного комиссара, назначаемого президентом США и непосредственно подчиненного министерству внутренних дел США. Все высшие посты в администрации территории заняты американцами. В 1962 г. в качестве законодательного органа территории был учрежден Конгресс Микронезии, состоящий из сената и палаты представителей. Основной орган местного управления —

муниципалитет. Все эти органы имеют крайне ограниченную компетенцию и целиком подконтрольны американской администрации. Политические партии — *Народная партия Сайпанского округа, Прогрессивная партия Сайпана, Либеральная партия Палау и Прогрессивная партия Палау* — также контролируются американскими властями.

Основа экономики островов — производство копры, являющейся главным экспортным товаром. В 1966/67 г. общий доход от экспортной торговли составил 2,3 млн. долл., причем от продажи копры было получено 1,7 млн. долл. В то же время от продажи овощей получено 25,7 тыс. долл., а рыбы — 90,5 тыс. долл. Промышленности на территории, по существу, нет. Однобокое развитие экономики приводит к необходимости ввозить продукты питания и одежду. В 1966/67 г. на эти цели было израсходовано 5,8 млн. долл. из общей суммы импорта 9,8 млн. долл. Большая часть земельной площади находится в руках американцев; коренным жителям принадлежит лишь 39,8% земли. США придают Микронезии большое стратегическое значение, сооружают на островах крупные военные и военно-морские объекты и базы. В 50-х годах на островах производились испытания ядерного оружия, от последствий к-рых коренные жители страдают до сих пор.

## КОКОСОВЫЕ (КИЛИНГ) ОСТРОВА

Владение Австралии в Индийском океане, состоящее из 2 атоллов и 27 маленьких коралловых островов. *Территория* — 14,3 кв. км. *Население* — 622 чел. (1968 г.); в основном малайцы и европейцы. Официальный язык — английский.

Открыты британским капитаном Килингом в 1609 г. Аннексированы Великобританией в 1857 г., а в 1878 г. переданы в управление губернатора Цейлона. В 1903 г. включены в колонию Сингапур. В ноябре 1955 г. были отделены от нее и переданы Австралийскому Союзу. Управляются официальным представителем, подчиненным министерству по делам внешних территорий Австралии.

Наиболее крупный из островов — Западный имеет протяженность с севера на юг 9,6 км. На нем находится аэропорт, обслуживающий трассу Австралия — Южно-Африканская Республика, и живет большинство населения. Основное занятие населения — обслуживание аэропорта и производство копры.

## КУКА ОСТРОВА

Владение Новой Зеландии в центральной части Тихого океана. Состоит из двух групп островов — Северной (семь островов) и Южной (восемь островов). Общая *территория* — 234 кв. км. *Население* —

19,5 тыс. чел. (1968 г.); гл. обр. полинезийцы. *Административный центр* — Аваруа (о-в Раротонга). Официальный язык — английский.

Открыты в 1773 г. английским мореплавателем Дж. Куком. С 1901 г. находятся под управлением Новой Зеландии. До 1965 г. вся законодательная и исполнительная власть находилась в руках резидент-комиссара, назначавшегося новозеландским правительством. В 1965 г. островам предоставлено внутреннее самоуправление. Созданы Законодательная ассамблея и кабинет министров во главе с премьер-министром. Однако контроль над островами по-прежнему находится в руках новозеландского правительства, к-рое осуществляет его через своего верховного комиссара.

Основное занятие населения — производство копры, рыболовство и добыча перламутровых ракушек. В г. Аваруа действуют две швейные фабрики, консервная фабрика и фабрика по изготовлению фруктовых соков.

## МИДУЭЙ ОСТРОВА

Владение США в центральной части Тихого океана, состоящее из трех островов (Мидуэй, Восточный и Песчаный). Общая *территория* — 5 кв. км. *Население* — 2,5 тыс. чел. (1964 г.).

Захвачены США в 1859 г. До 1903 г. были необитаемы. В 1903 г. американцы создали на островах станцию обслуживания транстихоокеанской телеграфной связи. В настоящее время — военно-морская база США.

## НАУРУ

Государство в центральной части Тихого океана. *Территория* — 21 кв. км. *Население* — 6,5 тыс. чел. (1969 г.), из к-рых коренных жителей — 3,3 тыс. *Столица* — Науру. Гос. язык — английский.

Остров был открыт в 1798 г. В 1888 г. аннексирован Германией. В период первой мировой войны занят войсками Австралии. После первой мировой войны остров — подмандатная территория Англии, Новой Зеландии и Австралии, а после второй мировой войны — подопечная территория ООН под управлением этих трех держав. В результате упорной и длительной борьбы науруанцы добились независимости.

31. I 1968 г. Науру было провозглашено суверенным государством. Первым президентом острова стал Хаммер де Робурт. Он возглавляет Государственный совет, осуществляющий исполнительную власть на острове. Законодательная власть принадлежит парламенту.

Главное природное богатство острова — фосфориты (запасы — ок. 100 млн. т, добыча — 2,2 млн. т в 1968 г.). Добыча их находится более 60 лет в руках «Британской фосфатной комиссии». В 1970 г. все активы

компании перейдут государству Науру, за что последнее должно к этому времени заплатить компании 20 млн. долл. Перед народом Науру стоят сложные задачи ликвидации последствий колониализма. В результате хищнической деятельности «Британской фосфатной комиссии» треть территории острова сейчас — безжизненное пространство, к-рое невозможно использовать для нужд сельского хозяйства. Экономика острова целиком покинута на добыче фосфоритов. Если она будет продолжаться в нынешних масштабах, то через 30 лет запасы фосфоритов иссякнут. Тогда уже 80% территории превратится в безжизненное пространство. Молодому государству необходимо вести большие работы по восстановлению плодородия почвы, развитию новых для острова отраслей, обеспечивающих жизненные потребности народа Науру. Выращиваются тропические культуры (кокосовая пальма), ведется рыболовство, развито кустарное ремесло.

## НИУЭ

Владение Новой Зеландии в Тихом океане, относящееся географически к о-вам Кука. *Территория* — 0,3 тыс. кв. км. *Население* — 5,3 тыс. чел. (1969 г.), постоянно сокращается ввиду того, что ежегодно 100—150 чел. покидают остров. *Административный центр* — Алофи. *Официальный язык* — английский.

Находится в колониальной зависимости с 1901 г. Управляется резидент-комиссаром, при к-ром имеются Исполнительный совет и Ассамблея.

Основа экономики острова — производство копры и бананов. 78% экспорта идет в Новую Зеландию.

## НОВАЯ ГВИНЕЯ

Подопечная территория ООН, находящаяся под управлением Австралии. Занимает северо-восточную часть о-ва Новая Гвинея (Ириан) с прибрежными островами, архипелаг Бисмарка, а также северную часть Соломоновых о-вов. *Общая территория* — 239 тыс. кв. км. *Население* — 1,7 млн. чел. (1968 г.). *Официальный язык* — английский.

До первой мировой войны — колония Германии. С 1920 по 1946 г. — подмандатная, а с 1946 г. — подопечная территория ООН под управлением Австралийского Союза. В 1948 г., в нарушение Устава ООН, австралийское правительство административно объединило Новую Гвинею со своей колонией Папуа с общим центром управления в Порт-Морсби (Папуа).

Развернувшееся среди коренного населения движение за самоуп-

равление и независимость заставило австралийское правительство пойти на нек-рые реформы управления, в результате чего в 1963 г. была создана Палата ассамблей Новой Гвинее — Папуа. В составе ее членов были представлены коренные жители. В состав совета при администраторе было также включено несколько коренных жителей. Проведенные австралийскими властями реформы управления не поколебали их господства на территории.

С начала 60-х годов начинают появляться первые политические партии и группировки. Наиболее влиятельной оказалась «*Пангу Пати*», сумевшая на выборах 1968 г. провести в Палату ассамблеи своих кандидатов, образовавших там фракцию (11 чел.). Выступает за предоставление самоуправления. В это же время возникли профессиональные организации рабочих (в 1967 г. было зарегистрировано 12 таких организаций с общим числом членов св. 13 тыс. чел.).

Основа экономики — сельское хозяйство, в нем занято св. 90% рабочей силы. Главные его отрасли: производство копры, какао, кофе и каучука. Промышленность представлена небольшими пищевыми и лесоперерабатывающими предприятиями. Горнорудная промышленность, несмотря на наличие полезных ископаемых (нефть, медь), до сих пор не получила серьезного развития.

Территория включена в сферу действия договоров АНЗЮС и СЕАТО. Там созданы австралийские военно-воздушные и военно-морские базы, систематически проводятся военные маневры.

## НОВАЯ ЗЕЛАНДИЯ

Государство в юго-западной части Тихого океана, расположенное на Северном и Южном о-вах, разделяемых проливом Кука, и других более мелких островах. Территория — 268,7 тыс. кв. км. Население — 2,8 млн. чел. (1969 г.); в основном выходцы из Великобритании (91,2%), маорийцы (коренные жители) и метисы (8%), другие национальности (0,8%). Столица — Веллингтон (176 тыс. жит.). Крупный город и порт Окленд (588 тыс.). Гос. язык — английский. Религия — англиканская церковь, пресвитерианцы, католики.

Новая Зеландия имеет колонии («островные территории»): о-ва Кука, о-в Ниуэ и о-ва Токелау.

Новая Зеландия была открыта голландским мореплавателем А. Тасманом в 1642 г., в 1769 г. исследована Дж. Куком и в 1840 г. аннексирована Великобританией. Английские колонизаторы проводили политику истребления коренного населения, к-рое оказывало им упорное сопротивление. В 1907 г. стране был предоставлен статус доминиона. В 1951 г. Новая Зеландия и Австралия подписали с США договор о «взаимной обороне» — АНЗЮС. В 1954 г. Новая Зеландия



вошла в военный блок СЕАТО. В 1965 г. Новая Зеландия стала соучастницей американской агрессии во Вьетнаме, направив туда свои войска.

Новая Зеландия — доминион, член Содружества наций. Глава государства — английский король (королева), представленный генерал-губернатором. Высший законодательный орган — однопалатный парламент. Генерал-губернатор и кабинет министров во главе с премьер-министром (с 1960 г. К. Холиок) составляют Исполнительный совет, в руках к-рого сосредоточена исполнительная власть.

Основные политические партии. *Национальная* — образовалась в 1931 г., представляет интересы крупной буржуазии и фермеров, с 1960 г. находится у власти. Лидер — К. Холиок. *Лейбористская* — основана в 1916 г., находится в оппозиции. *Партия социального кредита* — создана в 1954 г., объединяет представителей мелкой буржуазии и фермерства.

*Коммунистическая партия* — основана в 1921 г. С 1960 г. руководство партии стало проводить пропекинскую политику, в результате чего произошел раскол партии. Вышедшие из КП коммунисты в октябре 1966 г. создали Партию социалистического единства, выступающую с позиций пролетарского интернационализма. Председатель Национального комитета — А. Дреннан, национальный секретарь — Дж. Джексон.

В 1937 г. профсоюзы страны объединились в *Новозеландскую федерацию труда* (св. 350 тыс. членов), входит в МКСП.

Основа экономики — высокоразвитое сельское хозяйство, тесно связанное с внешним рынком. Промышленность развита слабо и в основном занята переработкой с.-х. продукции. Ведущее место в сельском хозяйстве занимает животноводство (ок. 90% стоимости всей с.-х. продукции); насчитывается 60,3 млн. овец (среди капиталистических стран — 3-е место), 8,6 млн. крупного рогатого скота, из к-рых 2,3 млн. дойных коров, 562 тыс. свиней. В 1968/69 г. произведено (тыс. *т*): масла — 265, сыра — 95,4, мяса — 990, шерсти — 320. По вывозу на мировой рынок сливочного масла Новая Зеландия занимает 1-е место в мире, по экспорту мяса и шерсти — 2-е. Основные отрасли промышленности: пищевкусовая, работающая гл. обр. на экспорт, и горнодобывающая. Машиностроение и металлообработка представлены гл. обр. предприятиями по сборке и ремонту автомашин (в Веллингтоне и Окленде). За последние годы было построено несколько довольно крупных целлюлозно-бумажных и деревообрабатывающих предприятий с участием американского капитала. В июле 1969 г. подписано соглашение с несколькими иностранными компаниями (США, Японии и Австралии) о строительстве крупнейшего в Южном полушарии комбината по выплавке алюминия мощностью 210 тыс. *т* в год. Недалеко от Окленда на базе железонесных песков строится сталелитейный завод.

Основную роль во внешних перевозках играет морской транспорт. Новая Зеландия располагает в основном судами для каботажных перевозок. Из 581 зарегистрированных коммерческих судов (в том числе рыболовецких) только 47 океанского типа. Перевозка товаров по внешнеторговым операциям осуществляется английскими и американскими судоходными компаниями. Длина железных дорог — 5,6 тыс. км, количество локомотивов — 718. Протяженность автодорог — 92,8 тыс. км, имеется 830 тыс. легковых автомобилей и св. 170 тыс. грузовых автомашин и автобусов.

В 1968/69 г. экспорт составил 987,5 млн., импорт — 849,6 млн. нов. зел. долл. Главные статьи экспорта: мясо и мясопродукты — 32%, шерсть — 21%, масло и другие молочные продукты — 20%. Основные внешнеторговые партнеры: Великобритания, США, Япония, Австралия.

Рост цен и увеличение налогов в последние годы значительно ухудшили материальное положение новозеландских трудящихся. В мае 1969 г. арбитражный суд отклонил требование профсоюзов об увеличении зарплат. Это вызвало волну возмущения. Только под угрозой всеобщей забастовки арбитражный суд отменил свое решение и согласился на 5%-ное увеличение заработной платы. Некоторым профсоюзам в результате упорной борьбы удалось добиться 12%-ного повышения. Число зарегистрированных безработных к середине 1969 г. составило ок. 2 тыс. чел., частично безработных — 9 тыс.

## НОВАЯ КАЛЕДОНИЯ

Владение Франции, занимающее архипелаг в юго-западной части Тихого океана (о-в Новая Каледония, о-ва Лоялти, Куни и др.). Общая территория — 18,7 тыс. кв. км. Население — ок. 100,6 тыс. чел. (1969 г.); гл. обр. меланезийцы. *Административный центр* — Нумеа (43 тыс.). Официальный язык — французский.

Открыта английским мореплавателем Дж. Куком в 1774 г. С 1853 г. — французская колония. Служила местом каторги с 1864 по 1894 г.; за это время туда было выслано ок. 40 тыс. заключенных, в т. ч. 4 тыс. парижских коммунаров. В 1879 г. было жестоко подавлено восстание коренного населения против французского господства.

Новая Каледония объявлена заморской территорией Франции. Во главе администрации стоит французский губернатор, являющийся одновременно генеральным комиссаром Франции на Тихом океане и верховным комиссаром на о-вах Новые Гебриды, находящиеся в совместном англо-французском управлении. Действуют Территориальная ассамблея и Правительственный совет, компетенция которых сильно ограничена. Ведущая политическая организация — «Каледонский союз». Выступает за развитие автономии в рамках сохранения статуса замор-

ской территории. Имеет наибольшее число мест в ассамблее (22 места из 30). Действует также «Демократический союз Новой Каледонии», объединяющий промышленников и крупных землевладельцев, выступающих с крайне правых позиций.

Основа экономики — горнорудная промышленность, использующая богатые месторождения никеля, кобальта и хрома. На о-ве Новая Каледония находится 30% мировых запасов никеля (без СССР). В послевоенные годы его добыча резко выросла, достигнув почти 40 тыс. *т* в год (почти 20% общего производства никеля в капиталистических странах). В 1965 г. было добыто 2602 тыс. *т* никелевой и 279 тыс. *т* железной руды. Имеются также предприятия металлургической промышленности, по переработке с.-х. продуктов, лесопильные, мебельные, а также предприятия строительных материалов.

Подавляющее большинство самостоятельного коренного населения (ок. 70%) живет за счет сельского хозяйства. Главные отрасли — производство копры, кофе, маиса, таро, бананов. Имеются плантации сахарного тростника и хлопчатника. Сельское хозяйство находится в положении застоя, производство основных его культур уменьшается, что вызывает рост импорта продуктов питания. В экономике колонии монопольное положение занимает французская компания «Ле никель». Доля Франции и зоны франка во внешней торговле — ок. 3/5.

## НОВЫЕ ГЕБРИДЫ

Кондоминиум (с 1906 г.) Франции и Великобритании, архипелаг (св. 80 островов) в юго-западной части Тихого океана (наиболее крупные острова: Эспериту-Санто, Малекула, Эфате). Общая территория — 14,7 тыс. кв. км. Население — 78 тыс. чел. (1967 г.); гл. обр. меланезийцы. Административный центр — Вила (о-в Эфате). Официальные языки — французский и английский.

Высшая власть над островами находится в руках объединенной администрации, в к-рую на равных правах входят английские и французские верховные комиссары, действующие через своих местных представителей — резидент-комиссаров. До конца 50-х годов не существовало никаких местных органов самоуправления, даже совещательного характера. Лишь в 1958 г. был создан Консультативный совет под председательством двух резидент-комиссаров, состоящий в настоящее время из 30 членов (12 — меланезийцев, остальные — англичане и французы).

Основа экономики — сельское хозяйство, главными отраслями к-рого является производство копры, кофе и какао. Начиная с 1961 г. получила развитие добыча марганцевой руды (залежи обнаружены на о-ве Эфате). До 50-х же годов промышленность была представлена

одной незначительной мыловаренной фабрикой и мясоконсервным предприятием. В конце 50-х годов на о-ве Эспериту-Санто создано крупное рыбопромышленное предприятие.

## НОРФОЛК

Владение Австралии на одноименном острове в юго-западной части Тихого океана. *Территория* — 35 кв. км. *Население* — 1,2 тыс. чел. (1969 г.), потомки английских поселенцев. *Административный центр* — Кингстон. Официальный язык — английский.

Открыт английским мореплавателем Дж. Куком в 1774 г. С 1788 по 1855 г. служил местом поселения ссыльных заключенных. По Акту 1913 г. объявлен территорией Австралийского Союза, управляемой администратором, подчиненным министерству по делам внешних территорий Австралии. В 1957 г. в качестве совещательного органа при администраторе создан Совет острова в составе восьми членов.

Основное занятие населения — земледелие и рыболовство. В последние годы быстро развивается туризм.

## ОСТРОВ РОЖДЕСТВА

Владение Австралии, расположенное в юго-восточной части Индийского океана. *Территория* — 142 кв. км. *Население* — 3,6 тыс. чел. (1967 г.), гл. обр. китайского происхождения. Официальный язык — английский.

Официально аннексирован в 1888 г. До 1958 г. входил в состав колонии Сингапур. 1. X 1958 г. был отделен от нее и передан Австралийскому Союзу. Управляется официальным представителем, подчиненным австралийскому министерству по делам внешних территорий.

Единственная отрасль производства — добыча фосфоритов. В 1967—68 гг. ок. 1053 тыс. т фосфоритов было вывезено в Австралию и Новую Зеландию, кроме того, св. 75 тыс. т фосфатной пыли было экспортировано в Малайзию, Сингапур и Австралию.

## ПАПУА

Владение Австралии, включающее в себя юго-восточную часть о-ва Новая Гвинея (Ириан) и ряд близлежащих островов. *Общая территория* — 223 тыс. кв. км. *Население* — 0,6 млн. чел. (1968 г.). Официальный язык — английский.

С 1884 до 1905 г. находилась под английским управлением: сначала как протекторат (до 1887 г.), а затем как колония. По акту 1905 г.

была передана в управление Австралийскому Союзу. После второй мировой войны административно была объединена с неподпечной территорией ООН, находящейся под управлением Австралии, Новая Гвинея с общим центром управления в Порт-Морсби (Папуа).

Основное занятие населения — сельское хозяйство. Главные с.-х. культуры: рис, какао, кофе, кокосовые и земляные орехи. Имеются месторождения железа, меди, никеля, свинца, марганца, платины и бурого угля, почти не разрабатываемые. Наибольшее значение имеет добыча золота, месторождение к-рого было открыто в районе Порт-Морсби еще в 1877 г. К настоящему времени его запасы в значительной мере истощены и добыча неуклонно падает.

### ПИТКЭРН

Владение Великобритании, остров вулканического происхождения в юго-восточной части Тихого океана. *Территория* — 4,5 кв. км. *Население* — 87 чел. (1966 г.). В состав колонии входят также необитаемые острова, расположенные близ о-ва Питкэрн — Хендерсон (*площадь* — 31 кв. км), Дюси (6,5 кв. км), Оэно (5 кв. км). *Административный центр* — Адамстаун, является единственным поселком на острове. *Официальный язык* — английский.

Впервые открыт европейцами в 1767 г. Заселен в 1790 г. мятежными матросами с английского судна «Баунти» и привезенными ими с Таити полинезийцами.

Управляется губернатором Фиджи с 1952 г. Имеется местный орган управления — Совет острова.

Занятие жителей — выращивание кукурузы и таро, овощеводство и садоводство. Однако основной источник доходов — продажа почтовых марок, выпускаемых на острове.

### ПОЛИНЕЗИЯ

#### (Французская)

Владение Франции в восточной части Тихого океана, включающее о-ва Общества (наиболее крупный остров — Таити), Туамоту, Губуаи, Маркизские и др. Общая *территория* — 4 тыс. кв. км. *Население* — 98,3 тыс. чел. (1967 г.); гл. обр. полинезийцы. *Административный центр* и основной порт — Папеезе (на о-ве Таити), 22,3 тыс. *Официальный язык* — французский. В открытии островов, входящих во французскую Полинезию, участвовали мореплаватели различных стран. Первым из них был испанец А. Менданья, обнаруживший в 1595 г. Маркизские о-ва. Русские мореплаватели Н. Ф. Крузенштерн, О. Е. Коцебу, М. П. Лазарев также внесли свой вклад в открытие и исследование этих групп островов. В середине XIX в. Франция захватила Маркизские о-ва, а в 1842 г. — Таити.

Имеет статус заморской территории Франции. В 1957 г. были созданы местные органы управления: Ассамблея и Правительственный совет. Однако фактически власть находится в руках французского губернатора.

До начала 60-х годов основа экономики — сельское хозяйство, рыболовство, добыча перламутровых ракушек и жемчуга. Экспорт копры и ванили был главным источником доходов населения. В 60-х годах, когда в колонии началось строительство центра испытаний ракетно-ядерного оружия (на о-ве Муруроа), значительная часть населения оказалась втянутой в работу по обслуживанию нужд этого центра. Разрабатываются месторождения фосфоритов (экспорт в 1963 г. — 321,2 тыс. т).

В последние годы французское правительство стремится также расширить иностранный туризм в этом районе, что привело к изменению структуры занятости, отливу населения из сельского хозяйства в сферу услуг, торговлю и строительство. Господствующее положение в экономике занимает французский капитал.

80% экспорта — фосфориты, копра, ваниль. Главный покупатель (ок. 50% экспорта) — Франция, затем — Япония (30%). В импорте на долю Франции приходится ок. 2/3 стоимости, США — ок. 30% (1962 г.).

## САМОА ВОСТОЧНОЕ

### (Американское Самоа)

Владение США в восточной части архипелага Самоа, включающее о-ва Тутуила (83 кв. км), три о-ва Мануа (34,4 кв. км) и два атолла: Роз и Аунуу. Общая территория — 197 кв. км. Население — 28 тыс. чел. (1968 г.); в основном полинезийцы. Административный центр — Паго-Паго (о-в Тутуила). Официальный язык — английский.

Первые европейцы появились на островах в 1722 г. С 1899 г. — владение США. Более 50 лет над островами безраздельно господствовали американские военно-морские власти. В Паго-Паго (о-в Тутуила) была создана крупная военно-морская база. На островах еще в 20-х годах развернулось движение за самоуправление. Особенно острым оно стало после второй мировой войны. Уступая требованиям самоанцев, в 1948 г. был образован законодательный орган, состоящий из двух палат: сената и палаты представителей. В 1951 г. управление Восточным Самоа перешло от военно-морского министерства к министерству внутренних дел США. В апреле 1960 г. принята конституция. Однако созданные конституцией органы местного самоуправления имеют лишь совещательные функции. Колония управляется американским губернатором.

Главные отрасли экономики — производство копры и рыбных консервов. Св. 95% общей стоимости экспорта дает продажа консервированной рыбы. Выращиваются кокосовая пальма, таро, хлебное дерево, ямс, бананы, цитрусовые и др.

## САМОА ЗАПАДНОЕ

Государство в юго-западной части Тихого океана, в западной части архипелага Самоа (два крупных острова — Савайи и Уполу, два небольших — Манано и Аполима и несколько мелких островов). Общая территория — 2,9 тыс. кв. км. Население — 137 тыс. чел. (1968 г.); в основном полинезийцы. Столица — Апия (о-в Уполу), 25,4 тыс. чел. Подавляющее большинство населения говорит на самоанском диалекте полинезийского языка. Гос. языки — самоанский и английский.

В XVIII в. на о-ва Самоа, находившиеся на перекрестке тихоокеанских торговых путей, начали проникать европейские колонизаторы. В конце 1899 г. США, Англия и Германия заключили ряд соглашений, согласно к-рым США захватили Восточное Самоа, а Германия — Западное Самоа. Англия отказалась от притязаний на Самоа в обмен на признание ее притязаний в других частях Тихого океана. В августе 1914 г. Новая Зеландия, давно намеревавшаяся аннексировать Западное Самоа, высадила там свои вооруженные силы. После окончания первой мировой войны Лига наций предоставила ей мандат на управление островами, а после второй мировой войны Западное Самоа стало подопечной территорией ООН под управлением Новой Зеландии. Еще в 20-х годах самоанцы начали активно выступать против новозеландских колонизаторов. Дело дошло до открытого восстания в 1929 г., но новозеландским властям удалось подавить его. Движение за независимость возобновилось с новой силой после второй мировой войны и закончилось провозглашением Западного Самоа суверенным государством 1.1.1962 г.

Согласно конституции пожизненный глава государства — Малиетоа Танумафили II. После его смерти глава государства будет избираться Законодательной ассамблеей. Исполнительная власть принадлежит главе государства, к-рый назначает премьер-министра и 8 министров. Премьер-министр Фиаме Матаафа Фаумуина Мулинуу II. Высший законодательный орган — Законодательная ассамблея.

Основа экономики — земледелие и рыболовство. Производятся копра, бананы, какао, таро, плоды хлебного дерева и др. Основные экспортные продукты: копра (12,3 тыс. т в 1965 г.), бананы (481,6 тыс. т) и какао (2,9 тыс. т). Промышленность представлена небольшими предприятиями по переработке с.-х. продуктов. Начала развиваться лесо-

обрабатывающая промышленность. В последние годы заметно вырос туризм, денежные поступления от к-рого становятся важной статьёй дохода страны.

## СОЛОМОНЫ ОСТРОВА

Протекторат Великобритании, включающий в себя часть Соломоновых о-вов в западной части Тихого океана, к востоку от Новой Гвинеи (о-ва Гуадалканал, Сан-Кристоваль, Малаита, Санта-Исабель, Нью-Джорджия, Шуазель), и множество мелких островов (северная группа Соломоновых о-вов — Бугенвиль, Бука и др. — входит в состав подопечной территории ООН под управлением Австралии — Новая Гвинея). Общая территория — 29,8 тыс. кв. км. Население — 148,8 тыс. чел. (1968 г.). Административный центр и порт — Хониара (о-в Гуадалканал). Официальный язык — английский.

Открыты в 1568 г. испанцем А. Мендалье де Нейра. Британский протекторат устанавливался в течение 1893—1898 гг. После второй мировой войны среди коренных жителей усилилось движение за национальное освобождение, особенно на о-ве Малаита, — движение Массинга, начавшееся в годы войны. Колониальные власти приложили немало усилий, чтобы подавить это движение.

Никаких органов самоуправления не было до 1960 г., когда были созданы Законодательный и Исполнительный советы. В 1970 г. была проведена реформа органов внутреннего самоуправления, был образован Правительственный совет, соединивший в себе законодательную и исполнительную функции. Однако вся полнота власти по-прежнему находится в руках английского верховного комиссара, без санкции к-рого не может вступить в силу ни один закон, принятый Правительственным советом.

Производство копры — единственный источник занятости населения. Выращиваются бананы, таро и др.

80% населения протектората неграмотно. До сих пор широко распространены туберкулез, малярия и другие тяжелые заболевания.

## ТОКЕЛАУ ОСТРОВА

Владение Новой Зеландии в центральной части Тихого океана, состоящее из трех островов (Атафу, Нукуноно и Факаофо). Общая территория — 10 кв. км. Население — 1,9 тыс. чел. (1968 г.). Административный центр — Факаофо. Официальный язык — английский.

С 1877 г. острова были частью английской колонии Гилберта и Эллис о-ва. С 1926 г. находятся под юрисдикцией Новой Зеландии. Главное занятие населения — производство копры и рыболовство.



## ТОНГА

Государство в западной части Тихого океана, расположенное на 150 небольших островах, образующих три основные группы: Тонгатапу, Хаапай и Вавау. Общая *территория* — 697 кв. км. *Население* — 77,4 тыс. чел. (1966 г.); полинезийцы. *Столица* — Нукуалофа (на о-ве Тонгатапу). Гос. язык — тонганский. Господствующая религия — христианство.

Группа о-вов Тонгатапу была открыта Тасманом в 1643 г. К середине XIX в. островные группы были объединены под властью короля Тауфа-Ахау Тупоу. За обладание Тонга шла упорная борьба между Англией, Германией и США. В 1900 г. между Великобританией и Тонга был заключен договор «дружбы», по к-рому королевство Тонга объявлялось самоуправляющимся государством под протекторатом Великобритании. В мае 1968 г. между Англией и Тонга было заключено соглашение, предусматривающее постепенное сокращение контроля Англии над архипелагом. 4. VI 1970 г. была провозглашена независимость королевства Тонга.

Согласно конституции сувереном всех вождей и всего народа Тонга является король (Тауфа-Ахау Тупоу IV), при к-ром имеется личный совет. Действуют Законодательная ассамблея и кабинет министров (премьер-принц Туйпелехаке).

Основа экономики — производство копры и бананов. Выращиваются цитрусовые, часть населения занята рыболовством и животноводством.

## УОЛЛИС И ФУТУНА ОСТРОВА

Владения Франции в западной части Тихого океана. *Территория* — 275 кв. км. *Население* — 8,4 тыс. чел. *Административный центр* — Матауту (на о-ве Увеа, в группе о-вов Уоллис).

Открыты европейцами (капитан С. Уоллис) в 1767 г. Аннексированы Францией в 1888 г. Административно объединены с Новой Каледонией.

Управляются французским резидент-комиссаром.

Основное занятие населения — производство копры и рыболовство.

## УЭЙК

Владение США в центральной части Тихого океана, состоящее из трех атоллов (Уэйк, Уилкс и Пил) общей площадью 7,7 кв. км. *Население* — 1,1 тыс. чел. (1964 г.).

С 1962 г. территория контролируется министерством внутренних дел США. На островах имеются объекты управления гражданской авиации США и нек-рых крупных американских авиакомпаний.

## ФИДЖИ

Государство на островах того же названия (ок. 840). Общая *территория* — 18,2 тыс. кв. км. *Население* — 483,2 тыс. чел. (1966 г.), преимущественно фиджийцы и индийцы. *Административный центр* — Сува. Официальный язык — английский.

О-ва Фиджи открыты А. Тасманом в 1643 г. С 1874 г. — английская колония. Система колониального управления оставалась неизменной до начала 60-х годов XX в. В последние годы под воздействием нарастающего освободительного движения фиджийского народа английские власти провели нек-рые реформы. В сентябре 1966 г. была принята конституция. В начале 1970 г. подписано соглашение о проведении в апреле 1970 г. переговоров о прекращении колониального режима и превращении Фиджи в доминион в рамках Содружества. В результате этих переговоров 10. X 1970 г. Фиджи была предоставлена независимость.

Фиджи — доминион, член Содружества наций. Глава государства — английский король (королева), представленный генерал-губернатором. Первым премьер-министром стал Рату сэр Камисес Мара. Законодательный совет преобразован в палату представителей. Действуют *Партия единения* и *Партия федерации*. Насчитывается более 50 профсоюзов.

Основа экономики — сельское хозяйство, главные отрасли — производство сахара и копры. За послевоенные годы производство сахара выросло в 3 раза, составив в 1965 г. 320 тыс. *т*. По производству копры Фиджи занимают 2-е место в Океании, после Новой Гвинеи, но производство ее не растет, оставаясь на уровне 40 тыс. *т* в год. Кроме этого производятся бананы, кофе и какао.

Промышленность развита слабо. Главная отрасль — горнодобывающая (добыча золота, серебра, марганцевой и медной руд). Обрабатывающая промышленность представлена небольшими предприятиями по переработке с.-х. продукции, цементными и лесопильными предприятиями, судоремонтными мастерскими. В стране господствует австралийский капитал, контролирующий почти 90% ее экономики. В 60-х годах начал быстро развиваться иностранный туризм. За последние 10 лет он вырос почти в 9 раз.

## СОДЕРЖАНИЕ

### Союз Советских Социалистических Республик . . . . . 5

### ЕВРОПА

Австрия . . . . .	15
Албания . . . . .	17
Андорра . . . . .	20
Бельгия . . . . .	21
Болгария . . . . .	24
Ватикан . . . . .	27
Великобритания . . . . .	29
Венгрия . . . . .	33
Германская Демократическая Республика . . . . .	36
Гибралтар . . . . .	39
Греция . . . . .	40
Дания . . . . .	43
Западный Берлин . . . . .	46
Ирландия . . . . .	47
Исландия . . . . .	49
Испания . . . . .	51
Италия . . . . .	55
Лихтенштейн . . . . .	58
Люксембург . . . . .	59
Мальта . . . . .	60
Монако . . . . .	62
Нидерланды . . . . .	—
Норвегия . . . . .	65
Шпицберген . . . . .	68
Польша . . . . .	70
Португалия . . . . .	73
Румыния . . . . .	76
Сан-Марино . . . . .	79
Федеративная Республика Герма- нии . . . . .	80
Финляндия . . . . .	85
Франция . . . . .	87
Чехословакия . . . . .	92
Швейцария . . . . .	94
Швеция . . . . .	97
Югославия . . . . .	100

### АЗИЯ

Аомынь . . . . .	105
Афганистан . . . . .	—
Бахрейн . . . . .	108
Бирма . . . . .	109
Бруней . . . . .	112
Вьетнам . . . . .	113
Демократическая Республика Вьетнам . . . . .	114
Южный Вьетнам . . . . .	117
Израиль . . . . .	119
Индия . . . . .	123
Индонезия . . . . .	128
Иордания . . . . .	131
Ирак . . . . .	134
Иран . . . . .	136
Йемен . . . . .	139
Камбоджа . . . . .	141
Катар . . . . .	145
Кипр . . . . .	146
Китай . . . . .	148
Корея . . . . .	154
Корейская Народно-Демокра- тическая Республика . . . . .	—
Южная Корея . . . . .	157
Кувейт . . . . .	158
Лаос . . . . .	160
Ливан . . . . .	162
Малайзия . . . . .	165
Мальдивская Республика . . . . .	167
Монголия . . . . .	168
Народная Республика Южного Йемена . . . . .	171
Непал . . . . .	173
Оман и Маскат . . . . .	175
Оман Договорный . . . . .	176
Пакистан . . . . .	177
Саудовская Аравия . . . . .	181
Сингапур . . . . .	183
Сирия . . . . .	184

Сянган . . . . .	186
Таиланд . . . . .	187
Тимор . . . . .	190
Турция . . . . .	—
Филиппины . . . . .	193
Цейлон . . . . .	196
Япония . . . . .	198

## АФРИКА

Алжир . . . . .	205
Ангола . . . . .	208
Берег Слоновой Кости . . . . .	211
Ботсвана . . . . .	212
Бурунди . . . . .	214
Верхняя Вольта . . . . .	215
Габон . . . . .	217
Гамбия . . . . .	219
Гана . . . . .	221
Гвинея . . . . .	223
Гвинея (Португальская) . . . . .	225
Дагомея . . . . .	227
Замбия . . . . .	229
Западная Сахара . . . . .	231
Зеленого Мыса Острова . . . . .	233
Камерун . . . . .	234
Кения . . . . .	236
Коморские острова . . . . .	239
Конго (Браззавиль) . . . . .	240
Конго (Киншаса) . . . . .	242
Лесото . . . . .	245
Либерия . . . . .	246
Ливия . . . . .	248
Маврикий . . . . .	251
Мавритания . . . . .	252
Малави . . . . .	254
Малагасийская Республика . . . . .	256
Мали . . . . .	259
Марокко . . . . .	261
Мозамбик . . . . .	263
Намибия . . . . .	266
Нигер . . . . .	267
Нигерия . . . . .	269
Объединенная Арабская Респуб- лика . . . . .	272
Реюньон . . . . .	275
Руанда . . . . .	276
Сан-Томе и Принсипи . . . . .	278
Свазиленд . . . . .	279
Святой Елены остров . . . . .	281
Сейшельские острова . . . . .	282
Сенегал . . . . .	283
Сомали . . . . .	285
Сомали (Французское) . . . . .	288
Судан . . . . .	289
Сьерра-Леоне . . . . .	291
Танзания . . . . .	293

Того . . . . .	296
Тунис . . . . .	299
Уганда . . . . .	301
Центральноафриканская Респуб- лика . . . . .	303
Чад . . . . .	305
Экваториальная Гвинея . . . . .	307
Эфиопия . . . . .	308
Южная Родезия . . . . .	311
Южно-Африканская Республика . . . . .	313

## АМЕРИКА

Антигуа . . . . .	319
Антильские острова . . . . .	—
Аргентина . . . . .	320
Багамские острова . . . . .	324
Барбадос . . . . .	325
Бермудские острова . . . . .	326
Боливия . . . . .	—
Бразилия . . . . .	329
Венесуэла . . . . .	333
Виргинские острова (Британские) . . . . .	336
Виргинские острова (США) . . . . .	337
Гаити . . . . .	—
Гайана . . . . .	339
Гваделупа . . . . .	341
Гватемала . . . . .	342
Гвиана . . . . .	344
Гондурас . . . . .	345
Гондурас (Британский) . . . . .	347
Гренада . . . . .	349
Гренландия . . . . .	—
Доминика . . . . .	350
Доминиканская Республика . . . . .	351
Каймановы острова . . . . .	353
Канада . . . . .	354
Колумбия . . . . .	358
Коста-Рика . . . . .	361
Куба . . . . .	363
Маис острова . . . . .	366
Мартиника . . . . .	367
Мексика . . . . .	368
Монтсеррат . . . . .	371
Никарагуа . . . . .	372
Панама . . . . .	374
Зона Панамского канала . . . . .	376
Парагвай . . . . .	377
Перу . . . . .	380
Пуэрто-Рико . . . . .	382
Сальвадор . . . . .	384
Сен-Пьер и Микелон . . . . .	387
Сент-Винсент . . . . .	—
Сент-Кристофер (Сент-Китс) — Невис — Ангилья . . . . .	388
Сент-Люсия . . . . .	389
Соединенные Штаты Америки . . . . .	—

Суан острова . . . . .	395
Суринам . . . . .	—
Тёркс и Кайкос острова . . . . .	397
Тринидад и Тобаго . . . . .	—
Уругвай . . . . .	399
Фолклендские (Мальвинские) острова . . . . .	401
Чили . . . . .	402
Эквадор . . . . .	404
Ямайка . . . . .	407

## АВСТРАЛИЯ И ОКЕАНИЯ

Австралия . . . . .	411
Гилберта и Эллис острова . . . . .	414
Гуам . . . . .	—
Кантон и Эндербери острова . . . . .	415
Каролинские, Марианские и Маршалловы острова . . . . .	—
Кокосовые (Килинг) острова . . . . .	416

Кука острова . . . . .	416
Мидуэй острова . . . . .	417
Науру . . . . .	—
Ниуэ . . . . .	418
Новая Гвинея . . . . .	—
Новая Зеландия . . . . .	419
Новая Каледония . . . . .	421
Новые Гебриды . . . . .	422
Норфолк . . . . .	423
Остров Рождества . . . . .	—
Папуа . . . . .	—
Питкэрн . . . . .	424
Полинезия . . . . .	—
Самоа Восточное . . . . .	425
Самоа Западное . . . . .	426
Соломоновы острова . . . . .	427
Токелау острова . . . . .	—
Тонга . . . . .	428
Уоллис и Футуна острова . . . . .	—
Уэйк . . . . .	—
Фиджи . . . . .	429

Редакционная работа над справочником закончена в конце августа 1970 г.

Редакторы: Л. Г. Васильева, Э. А. Микаэлян, Р. Ф. Мухин,  
А. А. Смирнова, В. Н. Флексер

Художественный редактор Г. Ф. Семиреченко

Технический редактор О. М. Семенова


Сдано в набор 9 июня 1970 г. Подписано в печать 21 октября 1970 г.  
Формат 70×108<sup>1/32</sup>. Бумага типографская № 1. Условн. печ. л. 18,9.  
Учетно-изд. л. 26,58. Тираж 100 тыс. экз. А08856. Заказ № 1155.  
Цена 83 коп.

Политиздат, Москва, А-47, Миусская пл., 7

Ордена Трудового Красного Знамени  
Первая Образцовая типография имени А. А. Жданова  
Главполиграфпрома Комитета по печати  
при Совете Министров СССР. Москва, М-54, Валовая, 28

Сканирование - Беспалов, Николаева  
DjVu-кодирование - Беспалов







Страны мира

Страны



мира